H14 Т т.86
2. I 1914

Н14-1
Б 7/129. 02
Б 7/129. 02
41

СТАТИСТИКА
РОССІЙСКОЙ ИМПЕРІИ.
LXXXVI.

УРОЖАЙ 1914 ГОДА
ВЪ ЕВРОПЕЙСКОЙ И АЗІАТСКОЙ РОССІИ
I. ОЗИМЫЕ ХЛѢБА И СѢНО.

ИЗДАНІЕ
ЦЕНТРАЛЬНАГО СТАТИСТИЧЕСКАГО КОМИТЕТА
МИНИСТЕРСТВА ВНУТРЕННИХЪ ДѢЛЪ.

ГОДЪ ТРИДЦАТЬ ВТОРОЙ.

БИБЛІОТЕКА ИМПЕР. РОСС. ИСТОР. МУЗЕЯ

ПЕТРОГРАДЪ
1915.

STATISTIQUE
DE L'EMPIRE DE RUSSIE
LXXXVI.

LA RÉCOLTE EN 1914

DANS LA RUSSIE D'EUROPE ET D'ASIE

I. CÉRÉALES D'HIVER ET FOIN

PUBLICATION
DU COMITÉ CENTRAL DE STATISTIQUE
MINISTÈRE DE L'INTÉRIEUR.

Trente-deuxième année.

PÉTROGRAD.
1915.

СОДЕРЖАНІЕ.

	Страницы.
I. Предисловіе и общіе выводы по Европейской и Азіатской Россіи	I—XVIII
II. Общія сводныя таблицы сбора озимыхъ хлѣбовъ въ 1914 г. и сравненіе его со среднимъ за 1909—1913 г.г.	XX—XXXII
III. Поуѣздныя таблицы сбора озимыхъ хлѣбовъ.	1—101
IV. Поуѣздныя таблицы сбора сѣна съ заливныхъ и незаливныхъ луговъ	104—122
V. Картограммы:	
1. Отношеніе сбора озимыхъ хлѣбовъ 1914 г. къ среднему сбору за предшествующее пятилѣтіе въ процентахъ	
2. Остатокъ озимыхъ хлѣбовъ на 1 душу населенія обоего пола въ 1914 г.	
3. Сборъ озимой ржи съ десятины въ 1914 г.	
4. Сборъ озимой пшеницы съ десятины въ 1914 г.	
5. Урожай сѣна на заливныхъ лугахъ на десятину въ 1914 г.	
6. Урожай сѣна на незаливныхъ лугахъ на десятину въ 1914 г.	

Печатано по распоряженію Господина Министра Внутреннихъ Дѣлъ.

276758

Типографія В. Андерсона и Г. Лойцянскаго. ПГ., Вознесен. пр. 53.

УКАЗАТЕЛЬ ГУБЕРНІЙ

ДЛЯ

ПОУѢЗДНЫХЪ ТАБЛИЦЪ

УРОЖАЯ ОЗИМЫХЪ ХЛѢБОВЪ И СѢНА.

		СТРАНИЦЫ. Озимые хлѣба.	СТРАНИЦЫ. Сѣно.
1.	обл. Акмолинская	44— 45	104
2.	„ Амурская	—	104
3.	„ Архангельская	34— 35	104
4.	„ Астраханская	52— 53	104
5.	„ Бакинская	90— 91	104
6.	„ Бессарабская	60— 61	105
7.	„ Виленская	18— 19	105
8.	„ Витебская	32— 33	105
9.	„ Владимірская	4— 5	105
10.	„ Вологодская	36— 37	106
11.	„ Волынская	74— 75	106
12.	„ Воронежская	76— 77	106
13.	„ Вятская	40— 41	106
14.	„ Гродненская	20— 21	107
15.	обл. Дагестанская	90— 91	107
16.	„ Донск. войска	62— 63	107
17.	губ. Екатеринесл.	58— 59	107
18.	„ Елисаветпольск.	92— 93	108
19.	„ Енисейская	64— 65	108
20.	обл. Забайкальская	100—101	108
21.	„ Закаспійская	96— 97	108
22.	губ. Иркутская	38— 39	108
23.	„ Казанская	6— 7	109
24.	„ Калужская	52— 53	109
25.	обл. Карсская	92— 93	109
26.	губ. Кіевская	46— 47	109
27.	„ Ковенская	34— 35	110
28.	„ Костромская	78— 79	110
29.	обл. Кубанская	62— 63	110
30.	губ. Курляндская	22— 23	110
31.	„ Курская	2— 3	111
32.	„ Кутаисская	94— 95	111
33.	„ Лифляндская	66— 67	111
34.	„ Ломжинская	20— 21	111
35.	„ Люблинская	48— 49	112
36.	„ Минская	66— 67	112
37.	„ Могилевская	72— 73	112
38.	„ Московская	70— 71	112
39.	„ Нижегородская	80— 81	113
40.	„ Новгородская	24— 25	113
41.	„ Олонецкая	50— 51	113
42.	„ Оренбургская	40— 41	113
43.	губ. Орловская	12— 13	113
44.	„ Пензенская	44— 45	114
45.	„ Пермская	14— 15	114
46.	„ Петроградская	8— 9	114
47.	„ Плоцкая	56— 57	114
48.	„ Подольская	82— 83	115
49.	„ Полтавская	16— 17	115
50.	обл. Приморская	100—101	115
51.	губ. Псковская	10— 11	115
52.	„ Радомская	60— 61	116
53.	„ Рязанская	84— 85	116
54.	обл. Самаркандская	96— 97	116
55.	губ. Самарская	50— 51	116
56.	„ Саратовская	38— 39	116
57.	обл. Семипалатинск.	36— 37	117
58.	„ Семирѣченская	48— 49	117
59.	губ. Симбирская	8— 9	117
60.	„ Смоленская	26— 27	117
61.	„ Ставропольская	54— 55	117
62.	„ Сувалкская	10— 11	118
63.	обл. Сыръ-Дарьинск.	98— 99	118
64.	губ. Таврическая	56— 57	118
65.	„ Тамбовская	28— 29	118
66.	„ Тверская	86— 87	119
67.	обл. Терская	64— 65	119
68.	губ. Тифлисская	94— 95	119
69.	„ Тобольская	54— 55	119
70.	„ Томская	18— 19	120
71.	„ Тульска	88— 89	120
72.	обл. Тургайская	24— 25	120
73.	„ Уральская	42— 43	120
74.	губ. Уфимская	22— 23	121
75.	обл. Ферганская	98— 99	121
76.	губ. Харьковская	68— 69	121
77.	„ Херсонская	72— 73	121
78.	„ Холмская	58— 59	121
79.	„ Черниговская	30— 31	122
80.	„ Черноморская	68— 69	122
81.	„ Эриванская	96— 97	122
82.	„ Эстляндская	32— 33	122
83.	„ Ярославская	42— 43	122

INDEX

Pour les tableaux de la récolte des céréales d'hiver et du foin donnée par districts.

	PAGES. Céréales d'hiver.	Foin.
1. Akmolinsk	44 — 45	104
2. Amour	—	104
3. Arkhangel	34 — 35	104
4. Astrakhan	52 — 53	104
5. Bakou	90 — 91	104
6. Bessarabie	60 — 61	105
7. Courlande	22 — 23	110
8. Daghestan	90 — 91	107
9. Don (Territoire du)	62 — 63	107
10. Ekatérinoslav	58 — 59	107
11. Élisavétpol	92 — 93	108
12. Érivane	96 — 97	106
13. Esthonie	32 — 33	122
14. Ferghana	98 — 99	121
15. Grodno	20 — 21	107
16. Iénisseïsk	64 — 65	108
17. Irkoutsk	38 — 39	108
18. Kalouga	52 — 53	109
19. Kars	92 — 93	109
20. Kasan	6 — 7	109
21. Kharkov	68 — 69	121
22. Kherson	72 — 73	121
23. Kiev	46 — 47	109
24. Kholm	58 — 59	121
25. Kostroma	78 — 79	110
26. Kouban	62 — 63	110
27. Koursk	2 — 3	111
28. Koutaïss	94 — 95	111
29. Kovno	34 — 35	110
30. Livonie	66 — 67	110
31. Lomja	20 — 21	111
32. Lubline	48 — 49	112
33. Minsk	66 — 67	112
34. Moghilev	72 — 73	112
35. Moscou	70 — 71	112
36. Nijni-Novgorod	80 — 81	113
37. Novgorod	24 — 25	113
38. Olonets	50 — 51	113
39. Orel	12 — 13	113
40. Orenbourg	40 — 41	113
41. Oufa	22 — 23	121
42. Ouralsk	42 — 43	120
43. Penza	44 — 45	114
44. Perm	14 — 15	114
5. Petrograd	8 — 9	114
46. Plotsk	56 — 57	114
47. Podolie	82 — 83	115
48. Poltava	16 — 17	115
49. Primorskaya	100 — 101	115
50. Pskov	10 — 11	115
51. Radome	60 — 61	116
52. Riasan	84 — 85	116
53. Samara	50 — 51	116
54. Samarkand	96 — 97	116
55. Saratov	38 — 39	116
56. Sémipalatinsk	36 — 37	117
57. Sémiretchensk	48 — 49	117
58. Simbirsk	8 — 9	117
59. Smolensk	26 — 27	117
60. Souvalki	10 — 11	118
61. Stavropol	54 — 55	117
62. Syr-Daria	98 — 99	118
63. Tambov	28 — 29	118
64. Tauride	56 — 57	118
65. Tchernigov	30 — 31	122
66. Tchernomorskaya (Mer Noire)	68 — 69	122
67. Terskaya	64 — 65	119
68. Tiflis	94 — 95	119
69. Tobolsk	54 — 55	119
70. Tomsk	18 — 19	120
71. Toula	88 — 89	120
72. Tourgaï	24 — 25	120
73. Transbaïkalie	100 — 101	108
74. Transcaspienne	96 — 97	108
75. Tver	86 — 87	119
76. Viatka	40 — 41	106
77. Vilno	18 — 19	105
78. Vitebsk	32 — 33	105
79. Vladimir	4 — 5	105
80. Volhynie	74 — 75	106
81. Vologda	36 — 37	106
82. Voronège	76 — 77	106
83. Yaroslavl	42 — 43	122

Настоящій I выпускъ ежегоднаго изданія Центральнаго Статистическаго Комитета объ урожаѣ заключаетъ въ себѣ поуѣздныя свѣдѣнія о площадяхъ посѣва и о дѣйствительномъ сборѣ *озимыхъ* хлѣбовъ (ржи, пшеницы и ячменя), а также о величинѣ площади естественныхъ луговъ и сборѣ сѣна въ 82 губерніяхъ и областяхъ Имперіи въ 1914 г.: 51 губерніи собственно Европейской Россіи, 3 Предкавказскихъ, 5 Привислинскихъ (Ломжинской, Люблинской, Плоцкой, Радомской и Сувалкской), 8 Закавказскихъ (кромѣ Батумской), 4 Западно-Сибирскихъ, 2 Восточно Сибирскихъ (Забайкальской и Приморской), 4 Степныхъ и 5 Туркестанскихъ; при этомъ слѣдуетъ отмѣтить, что опубликованныя въ настоящемъ изданіи свѣдѣнія по указаннымъ выше 5 Привислинскимъ губерніямъ не отличаются достаточной полнотой. Изъ остальныхъ 9 губерній и областей Имперіи (Варшавской, Калишской, Кѣлецкой, Петроковской, Батумской, Амурской, Якутской, Сахалинской и Камчатской) свѣдѣнія объ урожаѣ озимыхъ въ 1914 г. не доставлены.

1 Февраля 1915 г.

СТАТИСТИКА

РОССІЙСКОЙ ИМПЕРІИ.

LXXXVI.

УРОЖАЙ 1914 ГОДА

ВЪ ЕВРОПЕЙСКОЙ И АЗІАТСКОЙ РОССІИ

I. ОЗИМЫЕ ХЛѢБА И СѢНО.

ИЗДАНІЕ

ЦЕНТРАЛЬНАГО СТАТИСТИЧЕСКАГО КОМИТЕТА

МИНИСТЕРСТВА ВНУТРЕННИХЪ ДѢЛЪ.

ГОДЪ ТРИДЦАТЬ ВТОРОЙ.

ПЕТРОГРАДЪ

1915.

БИБЛІОТЕКА ИМПЕР. РУССК. ИСТОР. ОБЩ.

Сборъ озимыхъ хлѣбовъ и сѣна въ 1914 году въ Имперіи.

Площадь посѣва озимыхъ хлѣбовъ въ 1914 г.

Посѣвы главныхъ озимыхъ — ржи и пшеницы въ 82 губерніяхъ и областяхъ Имперіи *) занимали въ 1914 г площадь въ 33.654.473 казенныхъ десятины или свыше $^2/_5$ (41,75%) общей площади продовольственныхъ хлѣбовъ (безъ овса, риса и джугары) и болѣе $^1/_3$ (33,87%) общаго посѣва зерновыхъ хлѣбовъ, включая овесъ, но безъ риса и джугары.

Изъ слѣдующаго распредѣленія общей площади главныхъ озимыхъ (ржи и пшеницы) по отдѣльнымъ раіонамъ видно,

Раіоны.	Площадь главныхъ озимыхъ хлѣбовъ въ десятинахъ.	% отношеніе къ общей площади продовольственныхъ хлѣбовъ (безъ ржи и джугары).
Центральный	2.951.615	85,30
Озерный	813.483	81,78
Средневолжскій	4.220.659	75,16
Сѣверозападный	2.946.798	73,42
Сѣверный	299.078	68,14
Волжско-Донской	2.868.570	59,05
Прибалтійскій	363.107	57,25
Днѣпровско-Донской	4.386.283	49,57
Предкавказскій	2.760.630	42,91
Заднѣпровскій	4.256.548	41,86
Закавказскій	793.183	38,81
Заволжскій	2.550.240	28,07
Туркестанскій	597.404	27,40
Привислинскій	747.620	25,67
Южностепной	2.272.699	20,08
Западно-Сибирскій	707.215	16,53
Степной	113.952	4,34
Восточно-Сибирскій	5.389	0,78

что озимые посѣвы наиболѣе развиты, занимая свыше 75% общей площади продовольственныхъ хлѣбовъ, въ раіонахъ:

*) Въ 54 губерніяхъ Европейской Россіи, 5 Привислинскихъ (Ломжинской, Люблинской, Плоцкой, Радомской и Сувалкской), въ 8 Кавказскихъ (кромѣ Батумской), 4 Западно-Сибирскихъ, 2 Восточно-Сибирскихъ (Забайкальской и Приморской), 4 Степныхъ и 5 Туркестанскихъ.

Центральномъ 85,30%, Озерномъ 81,78 и Средневолжскомъ 75,16 и, наоборотъ,—наименѣе распространены составляя менѣе 25% общаго посѣва, въ Южностепномъ 20,08%, Западно-Сибирскомъ 16,53, Степномъ 4,34 и Восточно-Сибирскомъ 0,78%.

Кромѣ озимой ржи и пшеницы мѣстами въ Имперіи встрѣчаются также посѣвы *озимаго ячменя*, составлявшіе въ 1914 г. въ 82 губерніяхъ 553.470 десятинъ.

Посѣвы эти сосредоточены преимущественно въ 3 раіонахъ: Закавказскомъ (271 тыс. д.), Предкавказскомъ (133 тыс. д.) и Туркестанскомъ (112 тыс. дес.).

Сравнительно съ прошедшимъ 1913 годомъ общая площадь главныхъ озимыхъ—ржи и пшеницы въ 76 губерніяхъ и областяхъ Имперіи увеличилась на 48.587 десятинъ или на 0,15%, сравнительно же со средней за 5-лѣтіе 1909—1913 гг. она увеличилась на 1.272.485 десятинъ или на 4,05%. Въ отдѣльныхъ раіонахъ произошли слѣдующія измѣненія:

Раіоны	Увеличеніе (+) или уменьшеніе (−) сравнительно съ			
	1913 г.	Среднею за 1909—1913 г.	1913 г.	Среднею за 1909—1913 г.
	Въ десятинахъ.		Въ %.	
Заднѣпровскій	+ 264.185	+ 205.254	+ 6,94	+ 5,31
Предкавказскій	+ 64.771	+ 238.387	+ 2,40	+ 9,45
Сѣверозападный	+ 62.004	+ 151.528	+ 2,15	+ 5,42
Днѣпровско-Донской	+ 43.141	+ 206.870	+ 0,99	+ 4,95
Закавказскій	+ 28.244	+ 104.444	+ 3,69	+15,16
Озерный	+ 13.564	+ 47.703	+ 1,70	+ 6,23
Степной	+ 11.226	+ 35.597	+10,93	+45,43
Сѣверный	+ 5.276	+ 22.491	+ 1,80	+ 8,13
Прибалтійскій	+ 1.774	— 6.696	+ 0,49	— 1,84
Западно-Сибирскій	— 1.204	+ 149.450	+ 0,17	+26,79
Восточно-Сибирской	— 1.257	— 348	—18,91	— 6,07
Волжско-Донской	— 6.381	+ 108.190	— 0,22	+ 3,92
Центральный	— 17.894	+ 40 826	— 0,60	+ 1,40
Средневолжскій	— 28.472	+ 8.998	— 0,67	+ 0,21
Заволжскій	— 63.781	— 23.980	— 2,44	— 0,93
Туркестанскій	—136.668	+ 36.340	—18,62	+ 6.48
Южностепной	—189.941	— 52.569	— 7,71	— 2,26

То есть, сравнительно съ 1913 г. въ большинствѣ раіоновъ (въ 9) площадь подъ озимыми увеличилась, приэтомъ наибольшее увеличеніе абсолютной ея величины послѣдовало въ Заднѣпровскомъ (на 264 тыс. дес.), Предкавказскомъ (65 тыс. дес.), Сѣверозападномъ (62 тыс. дес.) и Днѣпровско-Донскомъ (43 тыс. дес.), въ % же отношеніи—въ Степномъ (на

10,93%), Заднѣпровскомъ (на 6,94) и Закавказскомъ (на 3,69%).

Обратно, изъ 8 раіоновъ, гдѣ наблюдалось сокращеніе площади озимыхъ сравнительно съ 1913 г., таковое оказалось наиболѣе значительнымъ по абсолютной величинѣ въ Туркестанскомъ (на 137 т. д.) и Южностепномъ на (190 т. д.), а въ % отношеніи — въ Восточно-Сибирскомъ (на 18,91%) и Туркестанскомъ (на 18,62%).

Сравнительно со среднею за 5-лѣтіе (1909—1913 гг.) площадью въ 13 раіонахъ площадь озимыхъ въ 1914 г. увеличилась, при этомъ наиболѣе значительное увеличеніе посѣвовъ наблюдалось: въ Предкавказскомъ (на 238 т. д.), Днѣпровско-Донскомъ (на 207 т. д.), Заднѣпровскомъ (на 205 т. д.), Сѣверо-Западномъ (на 152 т. д.) и Западно-Сибирскомъ (на 149 т. д.), въ % же отношеніи — въ Степномъ (на 45,43%), Западно-Сибирскомъ (на 26,79%) и Закавказскомъ (на 15,16%); сокращеніе площади произошло лишь въ 4 раіонахъ: Прибалтійскомъ, Восточно-Сибирскомъ, Заволжскомъ и Южностепномъ, при чемъ по абсолютной величинѣ оно не превышало 52½ тыс. дес. въ Южностепномъ раіонѣ, а въ % отношеніи — 6,07% въ Восточно-Сибирскомъ.

Въ общей площади главныхъ озимыхъ въ 82 губерніяхъ и областяхъ Имперіи посѣвы *ржи* составляли въ 1914 г. 25.873.163 десятины (76,88%) и посѣвы *пшеницы* 7.781.310 десятинъ (23,12%).

Въ большинствѣ раіоновъ, какъ видно изъ слѣдующаго,

Раіоны.	Рожь: Въ десят.	Въ %
Сѣверный	299.078	100,00
Средневолжскій	4.215 373	99,87
Заволжскій	2.544.149	99,76
Центральный	2.936.094	99,47
Озерный	808.744	99,42
Волжско-Донской	2.851.024	99,39
Западно-Сибирск.	699.034	98,84
Сѣверо-Западный	2.838.626	96,33
Восточно-Сибир.	5.170	95,94
Степной	109.159	95,79
Прибалтійскій	330.714	91,08
Днѣпр.-Донской	3.968.657	90,48
Южностепной	1.288.900	56,71
Заднѣпровскій	2.141.259	50,31
Предкавказскій	156.682	5.68
Закавказскій	41.398	5,22
Туркестанскій	18.433	3,09

Раіоны.	Пшеница. Въ десят.	Въ %
Туркестанскій	578.971	96,91
Закавказскій	751.785	94,78
Предкавказскій	2.603.948	94,32
Заднѣпровскій	2.115.289	49,69
Южностепной	983.799	43,29
Днѣпр.-Донской	417.626	9,52
Прибалтійскій	32.393	8,92
Степной	4.793	4,21
Восточно-Сибир.	219	4,06
Сѣверо-Западный	108.172	3,67
Западно-Сибир.	8.181	1,16
Волжско-Донской	17.546	0,61
Озерный	4.739	0,58
Центральный	15.521	0,53
Заволжскій	6.091	0,24
Средневолжскій	5 286	0,13
Сѣверный	—	—

преобладаютъ ржаные посѣвы, при этомъ въ 6 — Сѣверномъ, Средневолжскомъ, Заволжскомъ, Центральномъ, Озерномъ и Волжско-Донскомъ они составляютъ свыше 99% общаго озимаго посѣва, въ одномъ — Заднѣпровскомъ площади ржаного и пшеничнаго посѣва почти равны и только въ 3 раіонахъ — Туркестанскомъ, Закавказскомъ и Предкавказскомъ преобладаютъ посѣвы пшеницы, составляющіе 96,91%, 94,78% и 94,32% общей площади озимыхъ.

Валовой сборъ озимыхъ въ 1914 г.

Общій сборъ главныхъ озимыхъ ржи и пшеницы въ 82 губерніяхъ и областяхъ Имперіи *) простирался въ 1914 г. до 1.739.347,3 тыс. пудовъ; изъ этого количества на долю ржи приходилось 1.310.764,0 тыс. пуд. (75,36%) и на долю пшеницы 428.583,3 тыс. пуд. (24,64%).

Сверхъ того въ 1914 г. было собрано въ тѣхъ же губерніяхъ 27.370,9 тыс. пудовъ озимаго ячменя.

Изъ отдѣльныхъ раіоновъ, какъ видно изъ слѣдующаго,

Раіоны	Сборъ въ тысячахъ пудовъ: ржи	пшеницы	общій
Заднѣпровскій	145.730,4	130.982,4	276.712,8
Днѣпровско-Донской	238.419,0	37,906,5	276.325.5
Средневолжскій	179.213,4	235,0	179.448,4
Сѣверо-Западный	143.390,9	6.926,4	150.317,3
Волжско-Донской	139.211,0	1,273,0	140.484,0
Центральный	132.776,9	973,9	133.750,8
Предкавказскій	8.130,0	121.195,9	129.325.9
Заволжскій	110.133,1	272,7	110.405,8
Южностепной	45.717,7	54.263,2	99.980,9
Привислинскій	43.395,0	9.773,7	53.168,7
Озерный	41.282,3	302,2	41.584,5
Западно-Сибирскій	40.136,1	524,6	40.660,7
Закавказскій	1.322,1	32.833,5	34.155,6
Туркестанскій	916,4	28.126,8	29.043,2
Прибалтійскій	25.174,4	2.824,2	27,998,6
Сѣверный	11.894,7	—	11,894,7
Степной	3.622,2	160,5	3.782,7
Восточно-Сибирскій	298,4	8,8	307,2

но наиболѣе значительному абсолютному сбору главныхъ озимыхъ (свыше 150 милліоновъ пудовъ) выдѣляются: Заднѣпровскій (277 м. п.), Днѣпровско-Донской (276 м. п.),

*) Включая неполныя свѣдѣнія по 5 Привислинскимъ губерніямъ — Ломжинской, Люблинской, Плоцкой, Радомской и Сувалкской, въ которыхъ, согласно доставленнымъ свѣдѣніямъ, въ 1914 г. было собрано 93.168,7 т. пудовъ озимыхъ.

Средневолжскій (179 м. п.) и Сѣверо-западный (150 м. п.). Наименьшій же абсолютный сборъ (менѣе 25 м. п.) наблюдается въ Сѣверномъ (12 м. п.), Степномъ (около 4 м. п.) и Восточно-Сибирскомъ (0,3 м. п.).

Въ частности, наибольшій сборъ *ржи* (свыше 130 м. п.) получился въ раіонахъ: Днѣпровско-Донскомъ (238 м. п.), Средневолжскомъ (179 м. п.), Заднѣпровскомъ (146 м. п.), Сѣверозападномъ (143 м. п.), Волжско-Донскомъ (139 м. п.) и Центральномъ (133 м. п.), а наименьшій (менѣе 10 м. п.)— въ Предкавказскомъ (8 м. п.), Степномъ (3,6 м. п.), Закавказскомъ (1,3 м. п.), Туркестанскомъ (около 1 м. п.) и Восточно-Сибирскомъ (около 0,3 м. п.).

Наиболѣе значительный сборъ *пшеницы* (свыше 30 м. п.) получился въ Заднѣпровскомъ (131 м. п.), Предкавказскомъ (121 м. п.), Южностепномъ (54 м. п.), Днѣпровско-Донскомъ (38 м. п.) и Закавказскомъ (33 м. п.), а наименьшій (менѣе $^1/_2$ м. п.)—въ Озерномъ, Средневолжскомъ, Заволжскомъ, Восточно-Сибирскомъ и Степномъ.

Сравнительно со среднимъ за 5-лѣтіе 1909—1913 г.г сборъ главныхъ озимыхъ въ 76 губерніяхъ и областяхъ Имперіи *) оказался большимъ на 3.841,6 тыс. пудовъ или на 0,2%, сравнительно же съ прошедшимъ 1913 г. онъ менѣе на 231.453,9 тыс. пудовъ или на 12,2%.

Сопоставленіе сбора главныхъ озимыхъ въ 1914 г. со среднимъ за то же 5-лѣтіе въ отдѣльныхъ раіонахъ показываетъ:

РАІОНЫ.	Переборъ (+) или недоборъ (—) озимыхъ въ 1914 г. противъ средняго за 5-лѣтіе въ тысячахъ пудовъ.	% отношеніе сбора озимыхъ въ 1914 г. къ среднему за 5 лѣтъ.
Степной	+ 1.834,3	194,1
Западно-Сибирскій	+ 14.948,5	158,0
Закавказскій	+ 4.889,9	116,7
Озерный	+ 5.432,6	115,0
Туркестанскій	+ 3.619,1	114,2
Днѣпровско-Донской	+ 21.675,5	108,5
Сѣверо западный	+ 9.810,5	107,0
Восточно-Сибирскій	+ 15,5	105,3
Южно-степной	+ 3.457,8	103,6
Прибалтійскій	— 12,4	99,9
Заднѣпровскій	— 2.314,1	99,0
Волжско-Донской	— 4.797,4	96,7
Центральный	— 5.818,6	95,8

*) Безъ Привислинскихъ и Холмской губерній.

РАІОНЫ.	Переборъ (+) или недоборъ (—) озимыхъ въ 1914 г. противъ средняго за 5-лѣтіе въ тысячахъ пудовъ.	% отношеніе сбора озимыхъ въ 1914 г. къ среднему за 5 лѣтъ.
Средневолжскій	— 17.120,4	91,3
Сѣверный	— 1.256,9	90,4
Предкавказскій	— 14.167,1	90,1
Заволжскій	— 16.355,2	87,1

что въ 9 раіонахъ сборъ получился выше, а въ 8—ниже средняго. По абсолютной величинѣ наибольшее превышеніе сбора 1914 г. надъ среднимъ наблюдается въ раіонахъ: Днѣпровско-Донскомъ на 2,2 мил. пудовъ, Западно-Сибирскомъ на 15 м. п. и Сѣверозападномъ на 10 м. п., недоборъ же сравнительно со среднимъ сборомъ наиболѣе великъ въ Средневолжскомъ на 17 м. п., Заволжскомъ на 16 м. п. и Предкавказскомъ на 14 м. п. Въ % отношеніи къ среднему сбору урожай озимыхъ въ 1914 г. оказался наиболѣе великъ въ Степномъ (на 94,1% выше средняго) и Западно-Сибирскомъ (на 58%) и наоборотъ, наиболѣе низокъ въ Заволжскомъ раіонѣ (на 12,9%).

Изъ отдѣльныхъ губерній по наибольшему превышенію сбора главныхъ озимыхъ въ 1914 г. надъ среднимъ за 5-лѣтіе (болѣе, чѣмъ на 25%) выдѣляются:

	Сборъ 1914 г. въ % средняго.		Сборъ 1914 г въ % средняго.
Акмолинская	248,6	Терская	139,3
Тургайская	240,4	Томская	134,3
Тобольская	184,1	Иркутская	132,7
Енисейская	183,8	Екатеринославская	131,9
Уральская	181,5	Дагестанская	130,7
Эриванская	163,8	Сыръ Дарьинская	130,4
Астраханская	158,1	Забайкальская	126,1
Семипалатинская	157,9	Псковская	125,5
Закаспійская	142,0		

и обратно—по наиболѣе низкому сбору (менѣе 75% средняго):

	% средняго сбора.		% средняго сбора.
Архангельская	74,3	Самарская	68,4
Тульская	72,0	Карсская	67,8
Черноморская	69,4	Пензенская	66,7
Казанская	69,2	Кутаисская	63,0

Что касается отдѣльныхъ хлѣбовъ, то сравнительно со среднимъ за 5-лѣтіе 1909—1913 г.г. сборъ *ржи* въ 76 губерніяхъ и областяхъ Имперіи (безъ Привислинскихъ и Холмской) оказался меньшимъ средняго на 3.491,5 тыс. пудовъ или 0,3%, а пшеницы превышающимъ средній на 7.333,1 т. п. или на 1,8%, изъ отдѣльныхъ же раіоновъ

РОЖЬ. Раіоны.	Переборъ (+) или недоборъ (—) противъ средняго за 5-лѣтіе сбора. Въ тыс. пудовъ.	% отношеніе сбора 1914 г. къ среднему за 5-лѣтіе.	ПШЕНИЦА. Раіоны.	Переборъ (+) или недоборъ (—) противъ средняго за 5-лѣтіе сбора. Въ тыс. пудовъ.	% отношеніе сбора 1914 г. къ среднему за 5-лѣтіе.
Степной	+ 1.725,1	190,9	Восточно-Сибир.	— 6,1	325,9
Западно-Сибирск.	+14.755,7	158,0	Степной	+ 109,2	312,9
Закавказскій	+ 386,3	141,2	Средневолжскій	+ 120,9	186,0
Озерный	+ 5.338,4	114,9	Западно-Сибирск.	+ 192,8	158,1
Сѣверо-западный	+ 9.573,7	107,2	Волжско-Донской	+ 442,7	153,3
Южно-степной	+ 2.716,4	106,3	Озерный	+ 94,2	145,3
Днѣпр.-Донской	+ 9.917,7	104,3	Днѣпр.-Донской	+11.757,8	145,0
Восточно-Сибир.	+ 9,4	103,3	Заволжскій	+ 61,1	128,9
Заднѣпровскій	+ 1.454,4	101,1	Закавказскій	+ 4.503,6	115,9
Прибалтійскій	— 308,8	98,8	Туркестанскій	+ 3.841,7	115,8
Волжско-Донской	— 5.240,4	96,4	Прибалтійскій	+ 296,4	111,7
Центральный	— 5.865,4	95,8	Центральный	+ 46,8	105,0
Средневолжскій	—17.241,3	91,2	Сѣверо-западный	+ 236,8	103,5
Сѣверный	— 1.256,1	90,4	Южно-степной	+ 741,4	101,4
Заволжскій	—16.416,3	87,0	Заднѣпровскій	— 3.768,5	97,1
Туркестанскій	— 222,6	80,5	Предкавказскій	—11.349,1	91,4
Предкавказскій	— 2.818,0	74,3	Сѣверный	— 0,8	—

рожь дала сборъ выше средняго въ 9, при этомъ по абсолютной величинѣ превышеніе сбора надъ среднимъ наиболѣе значительно въ Западно-Сибирскомъ (на 15 мил. пуд.), Днѣпровско-Донскомъ (на 10 м. п.) и Сѣверозападномъ (на 9½ м. п.), въ % же отношеніи къ среднему сбору перевѣсъ сбора 1914 г. наиболѣе великъ въ Степномъ (на 90,9%), Западно-Сибирскомъ (на 58%) и Закавказскомъ (на 41,2%). Недоборъ ржи противъ средняго за 5-лѣтіе наблюдается въ 8 раіонахъ, причемъ по абсолютной величинѣ онъ наиболѣе значителенъ въ Средневолжскомъ (на 17 м. п.) и Заволжскомъ (на 16 м. п.), а въ % отношеніи — въ Заволжскомъ (на 13% ниже средняго), Туркестанскомъ (на 19,5%) и Предкавказскомъ (на 25,7%).

Пшеница дала сборъ ниже средняго только въ 3 раіонахъ: Сѣверномъ (на 0,8 тыс. п.), Предкавказскомъ (на 11 мил. пуд. или на 8,6%) и Заднѣпровскомъ (на 4 мил. п. или на 2,9%); изъ остальныхъ 14 раіоновъ съ переборомъ пшеницы, по абсолютной величинѣ онъ наиболѣе великъ въ Днѣпровско-Донскомъ (на 12 м. п.), Закавказскомъ (на 4½ м. п.) и Туркестанскомъ (почти на 4 м. п.), въ % же отношеніи къ среднему сбору наиболѣе высокій сборъ получился въ Восточно-Сибирскомъ (325,9% средняго), Степномъ (312,9%), Средневолжскомъ (186,0%), Западно-Сибирскомъ (158,1%) и Волжско-Донскомъ (153,3%).

Изъ отдѣльныхъ губерній отличаются сборомъ, значительно превышающимъ средній за 5-лѣтіе (въ 1½ и болѣе раза), слѣдующія:

Рожь.	% отношеніе сбора 1914 г. къ среднему.	Пшеница.	% отношеніе сбора 1914 г. къ среднему.	Пшеница.	% отношеніе сбора 1914 г. къ среднему.
Эриванская	412,9	Костромская	3.229,7	Астраханская	217,4
Елисаветпольск	383,0	Московская	750,0	Калужская	205,7
Тургайская	238,2	Акмолинская	666,7	Семипалатинск.	196,3
Акмолинская	236,7	Тургайская	557,1	Владимірская	195,1
Енисейская	185,2	Тобольская	545,9	Черниговская	178,0
Тобольская	182,7	Уральская	505,3	Пензенская	164,4
Уральская	179,4	Ярославская	431.5	Эриванская	163,5
Астраханская	155,8	Казанская	338,9	Курская	161,0
Ставропольская	150,0	Саратовская	228,1	Уфимская	159,6
		Забайкальская	227,0	Вятсяая	157,7
		Петроградская	223,4		

и обратно, сборомъ значительно меньшимъ средняго (въ 2 и болѣе раза)—

Рожь.	% отношеніе сбора 1914 г. къ среднему.	Пшеница.	% отношеніе сбора 1914 г. къ среднему.
Архангельская	74,3	Симбирская	70,6
Бессарабская	74,0	Черноморская	69,7
Бакинская	73,6	Нижегородская	68,5
Тульская	71,6	Оренбургская	66,7
Самаркандская	70,3	Донская	66,0
Казанская	69,2	Карсская	58,5
Самарская	68,1	Смоленская	49,5
Черноморская	67,1	Иркутская	42,9

Рожь.	% отношеніе сбора 1914 г. къ среднему.	Пшеница.	% отношеніе сбора 1914 г. къ среднему.
Пензенская	66,5	Новгородская	9,5
Кубанская	61,9	Пермская	6,6
Кутаисская	40.8		
Тифлисская	35,6		
Ферганская	35,4		

Сборъ озимыхъ съ 1 десятины.

Въ среднемъ для 82 губерній и областей Имперіи, гдѣ встрѣчаются посѣвы озимыхъ, рожь дала въ 1914 г. съ одной казенной десятины 50,7 пуда, пшеницы—55,1 п. и ячмень—49,5 п. Въ отдѣльныхъ раіонахъ

РАІОНЫ.	Сборъ съ десятины въ пудахъ. Рожь.	Пшеница.	Ячмень.
Сѣверный	39,8	—	—
Озерный	51,0	63,8	—
Прибалтійскій	76,1	87,2	—
Сѣверо-Западный	50,5	64,0	51,0
Центральный	45,2	62,7	48,0
Средневолжскій	42,5	44,5	99,3
Заволжскій	43,3	44,8	—
Заднѣпровскій	68,1	61,9	54,8
Южностепной	35,5	55,2	51,7
Днѣпровско-Донской	60,1	90,8	46,1
Волжско-Донской	48,8	72,6	16,6
Предкавказскій	51,9	46,5	62,7
Привислинскій	69,9	77,0	80,6
Закавказскій	31,9	43,7	42,3
Западно-Сибирскій	57,4	64,1	41,1
Восточно-Сибирскій	57,7	40,2	—
Степной	33,2	33,5	23,9
Туркестанскій	49,7	48,6	50,0

сборъ съ десятины колебался: для ржи отъ 31,9 до 76,1 п., причемъ наиболѣе высокъ (свыше 65 пудовъ) въ Прибалтійскомъ 76,1 п., Привислинскомъ 69,9 и Заднѣпровскомъ 68,1 п., а наиболѣе низокъ (менѣе 40 пудовъ) въ Сѣверномъ 39,8 п., Южностепномъ 35,5, Степномъ 33,2 и Закавказскомъ 31,9 п.

Сборъ *пшеницы* колебался между 35,5 и 90,8 п. съ десятины, будучи наиболѣе высокимъ (свыше 70 пудовъ) въ Днѣпровско-Донскомъ 90,8 п., Прибалтійскомъ 87,2, Привислинскомъ 77,0 и Волжско-Донскомъ 72,6 п., а наиболѣе низкимъ (менѣе 45 пудовъ) въ Заволжскомъ 44,8 п., Средне-

волжскомъ 44,5, Закавказскомъ 43,7, Восточно-Сибирскомъ 40,2 и Степномъ 33,5 п.

Наконецъ, сборъ озимаго *ячменя* колебался отъ 16,6 п. въ Волжско-Донскомъ до 99,3 п. въ Средне-Волжскомъ.

Изъ отдѣльныхъ губерній выдѣляются по наиболѣе высокому сбору съ десятины:

Ржи:

	Пуды.
Плоцкая	82,7
Кіевская	82,3
Лифляндская	81,3
Полтавская	80,5
Эстляндская	79,0
Подольская	77,5
Холмская	77,0

Пшеницы:

	Пуды.
Владимірская	113,8
Эриванская	97,7
Курская	94,1
Кіевская	93,5
Эстляндская	92,7
Харьковская	92,6
Полтавская	92,3
Черниговская	89,3
Курляндская	87,0
Лифляндская	85,6
Акмолинская	84,9
Вятская	83,8
Тамбовская	80,5

Ячменя:

	Пуды.
Эриванская	167,1
Вятская	99,3
Гродненская	82,8
Кубанская	76,4
Кіевская	75,8

и, обратно, по наиболѣе низкому сбору:

Ржи:

	Пуды.
Самарская	34,5
Тифлисская	34,4
Архангельская	33,7
Уральская	32,8
Донская	32,4
Оренбургская	31,1
Елисаветпольская	29,5
Тургайская	26,5
Кутаисская	19,6
Астраханская	16,7

Пшеницы:

	Пуды.
Кутаисская	34,0
Черноморская	32,9
Казанская	32,6
Приморская	31,2
Оренбургская	30,1
Московская	28,7
Семипалатинская	22,6

Ячменя:

	Пуды.		Пуды.
Харьковская	39,3	Херсонская	26,7
Тургайская	37,0	Екатеринославская	23,7
Енисейская	34,3	Акмолинская	20,0
Бакинская	33,3	Пензенская	16,6
Донская	27,7		

Абсолютный остатокъ озимыхъ (за вычетомъ посѣва 1914 г.).

Исключая изъ валоваго сбора главныхъ озимыхъ количество зерна, необходимое для обсѣмененія полей, получимъ остатокъ, составлявшій въ 1914 г. для 82 губерній и областей Имперіи 1.437.940,5 тыс. пудовъ (1.076.157,1 т. п. ржи и 361.783,4 т. п. пшеницы). Изъ отдѣльныхъ раіоновъ

Раіоны.	Остатокъ за посѣвомъ. Ржи.	Пшеницы.	Общій.
	Въ тысячахъ пудовъ.		
Днѣпровско-Донской	204.664,7	34.420,7	239.085,4
Заднѣпровскій	125.847,9	112.088,9	237.936,8
Средневолжскій	138.683,1	177,8	138.860,9
Сѣверо-Западный	115.946,1	5.843,4	121.789,5
Волжско-Донской	115.997,9	1.131,1	117.129,0
Предкавказскій	6.849,5	99.455,9	106.305,4
Центральный	101.882,6	824,6	102.707,2
Заволжскій	88.419,7	233,0	88.652,7
Южностепной	39.217,0	45.802,2	85.019,2
Привислинскій	35.377,6	8.304,2	43.681,8
Западно-Сибирскій	33.861,5	446,5	34.308,0
Озерный	33.534,7	253,4	33.788,1
Закавказскій	1.008,4	26.450,5	27.458,9
Туркестанскій	761,2	23.756,6	24.517,8
Прибалтійскій	21.432,4	2.449,7	23.882,1
Сѣверный	9.249,4		9.249,4
Степной	3.173,4	138,0	3.311,4
Восточно-Сибирскій	250,0	6,9	256,9

общій остатокъ наиболѣе значителенъ въ Днѣпровско-Донскомъ (239 мил. пудовъ), Заднѣпровскомъ (238 м. п.) и Средневолжскомъ (139 м. п.) и наиболѣе низокъ—въ Сѣверномъ (9 м. п.), Степномъ (3 м. п.) и Восточно-Сибирскомъ (0,2 мил. пудовъ).

Остатокъ за посѣвомъ на 1 душу населенія.

Остатокъ озимыхъ, за выключеніемъ посѣва, на 1 душу населенія составлялъ въ 1914 г. въ среднемъ для 76 губерній и областей Имперіи (безъ Привислинскихъ и Холмской) 8,72 пуда, тогда какъ въ прошедшемъ 1913 г. онъ равнялся 10,27 п. въ среднемъ за 5-лѣтіе 1909—1913 г.г. 9,42 пуда. Такимъ

образомъ нынѣшній остатокъ менѣе средняго на 0,70 п. и менѣе прошлогодняго на 1,55 пуда.

Изъ слѣдующаго сопоставленія остатковъ на душу въ 1914 г. съ остатками 1913 г. и средними за 5-лѣтіе 1909—1913 г.г. въ отдѣльныхъ раіонахъ видно,

Раіоны.	Остатокъ на 1 душу въ пудахъ. 1914 г.	1913 г.	Средній за 5-лѣтіе
Предкавказскій	19,07	29,78	23,27
Волжско-Донской	11,46	16,23	14,58
Заднѣпровскій	11,59	13,97	12,58
Днѣпровско-Донской	12,74	12,30	11,51
Средневолжскій	9,83	13,37	11,50
Сѣверо-Западный	9,06	8,72	8,98
Прибалтійскій	7,83	8,39	8,80
Заволжскій	6,78	8,71	8,51
Южностепной	7,94	12,54	8,31
Центральный	6,36	7,61	7,13
Сѣверный	4,14	5,54	5,09
Озерный	5,05	4,88	4,64
Закавказскій	3,83	3,75	3,56
Туркестанскій	4,05	3,64	3,11
Западно-Сибирскій	4,40	3,13	3,02
Степной	0,83	0,62	0,42
Восточно-Сибирскій	0,16	0,14	0,13

что въ 8 раіонахъ остатки получились выше среднихъ и болѣе остатковъ 1913 года, а именно: въ Днѣпровско-Донскомъ, Сѣверозападномъ, Озерномъ, Закавказскомъ, Туркестанскомъ, Западно-Сибирскомъ, Восточно-Сибирскомъ и Степномъ. Въ остальныхъ 9 раіонахъ — Предкавказскомъ, Волжско-Донскомъ, Заднѣпровскомъ, Средневолжскомъ, Прибалтійскомъ, Заволжскомъ, Южностепномъ, Центральномъ и Сѣверномъ остатки въ 1914 г. оказались ниже среднихъ и ниже остатковъ 1913 г.

Въ отдѣльныхъ губерніяхъ остатки озимыхъ на душу колеблются:

Губернія и области.	Въ пудахъ. 1914 г.	1913 г.	Средній за 1909—1913 г.	Губернія и области.	Въ пудахъ. 1914 г.	1913 г.	Средній за 1909—1913 г.
Ставропольская	25,06	36,13	26,29	Тамбовская	18,50	13,19	16,13
Таврическая	20,44	30,24	22,16	Курская	16,62	14,07	15,34
Кубанская	19,33	35.73	28,33	Полтавская	13,73	14,97	11,90

Губерніи и области.	Въ пудахъ. 1914 г.	1913 г.	Средній за 1909—1913 г.
Кіевская	13,65	15.24	13,40
Подольская	13,35	15,03	14,11
Вятская	12,54	14,29	12,16
Симбирская	12,16	18,88	15,73
Терская	12,14	9,21	8,74
Волынская	12,11	10,28	11,65
Воронежская	11,93	13,18	11,80
Сувалкская	11,50	13,66	13,94
Люблинская	11,26	11,04	12,27
Псковская	11,17	9,97	8,94
Холмская	11,15	—	—
Ковенская	10,66	12,56	12,52
Харьковская	10,65	10,77	9,50
Пензенская	10,40	19,19	18,29
Гродненская	10,37	9,03	8,96
Уфимская	10,35	10,61	13,59
Плоцкая	9.86	20,30	21,16
Саратовская	9,76	17,85	10,74
Черниговская	9,70	9,15	8,49
Нижегородская	9,69	10,05	9,33
Минская	9,69	7,48	8,50
Курляндская	9,48	11,22	12,26
Костромская	9,42	7,84	7,82
Рязанская	9,37	9,34	10,52
Смоленская	9,29	10,63	9,07
Енисейская	9,18	5,26	5,07
Орловская	9,04	10,88	14,64
Херсонская	8,68	15,68	10,57
Бессарабская	8,66	13,54	12,67
Ломжинская	8,66	12,24	12,78
Виленская	8,53	8,23	8,94
Могилевская	8,45	8,52	8,35
Казанская	8,11	17,05	13,64
Тульская	8,11	13,40	12,71
Эриванская	7,53	4,42	2,75
Пермская	7,46	6,91	6,87
Эстляндская	7,38	6,79	8,41
Иркутская	6,81	4,90	5,71
Витебская	6,56	7,29	6,94

Губерніи и области.	Въ пудахъ. 1914 г.	1913 г.	Средній за 1909—1913 г.
Владимірская	6,48	6,37	6,08
Новгородская	6,24	6,74	5,89
Лифляндская	6,23	6,28	7.03
Самарская	6,10	12,12	13,18
Донская	5,98	12,60	7,02
Самаркандская	5,86	6,83	5,46
Тверская	5,76	7,13	5,96
Ярославская	5,39	6,58	6,66
Елисаветпольс.	5.33	6,37	4,75
Калужская	5,31	6,78	5.98
Бакинская	5,10	3,38	5,51
Вологодская	5,04	6,70	6,11
Тобольская	5,02	4,40	2,74
Екатеринослав.	4,97	4,79	4,64
Сыръ-Дарьинс.	4,31	3,37	3,43
Закаспійская	4,29	2,28	3,51
Радомская	4,16	8,77	10,27
Олонецкая	3,91	4,94	4,66
Тифлисская	3,62	6,79	4,17
Дагестанская	3,42	1,93	2,67
Ферганская	2,84	3,93	3,43
Уральская	2,72	2,26	1,44
Томская	2,46	1,61	2,17
Астраханская	1,97	5,02	1,35
Московская	1,91	2,56	2,24
Петроградская.	1,79	1,55	1,66
Оренбургская	1,61	3,45	1,73
Архангельская	0,87	1,35	1,34
Тургайская	0,63	0,29	0,27
Черноморская	0,61	1,01	1,14
Семирѣченская	0,36	0,86	0,39
Карсская	0,32	0,31	0,45
Акмолинская	0,28	0,13	0,13
Кутаисская	0,27	0,38	0,44
Забайкальская	0,20	0,09	0,16
Приморская	0,10	0.23	0,17
Семипалатинск.	0,09	0,11	0,06

отъ 0,09 пуда (въ Семипалатинской) до 25,06 пуда (въ Ставропольской), при этомъ они наиболѣе велики, превышая

даже продовольственную норму (15 пудовъ на 1 жителя въ годъ) въ 5 губерніяхъ: Ставропольской Таврической, Кубанской, Тамбовской и Курской а наиболѣе низки (менѣе 1 пуда)—въ 10 губерніяхъ: Архангельской, Тургайской, Черноморской, Семирѣченской, Карсской, Акмолинской, Кутаисской, Забайкальской, Приморской и Семипалатинской.

Сравнительно съ 1913 г. и со средними за 5-лѣтіе 1909—1913 г.г. остатки на душу въ 1914 г. *) оказались:

1) выше среднихъ и прошлогоднихъ въ 25 губерніяхъ;

2) выше среднихъ, но ниже прошлогоднихъ въ 13;

3) ниже среднихъ, но выше прошлогоднихъ въ 5 и, наконецъ,

4) ниже среднихъ и прошлогоднихъ въ 33 губерніяхъ

Сборъ соломы озимыхъ. Общій сборъ *соломы* озимыхъ хлѣбовъ (ржи, пшеницы и ячменя) въ 82 губерніяхъ Имперіи составлялъ въ 1914 г. 2.579.786,1 тыс. пудовъ. Сравнительно со среднимъ за 5-лѣтіе сборъ соломы въ 1914 г. въ 76 губерніяхъ (безъ Привислинскихъ и Холмской) оказался большимъ на 71.686,5 тыс. пуд. или на 3,02%.

Съ одной десятины въ среднемъ по Имперіи (82 губ.) въ 1914 г. собрано 76,2 пуда ржаной, 75,8 пшеничной и 53,5 п. ячменной соломы.

Изъ отдѣльныхъ раіоновъ выдѣляются по наиболѣе высокому сбору соломы озимыхъ съ десятины (свыше 100 пуд.) Прввислинскій (рожь 153,8, пшеница 165,6 п.) и Прибалтійскій (149,7 и 140,8 п.); кромѣ того сравнительно высокій сборъ ржаной соломы наблюдался въ Озерномъ и Заднѣпровскомъ раіонахъ (въ каждомъ 86,5 п.), а также въ Западно-Сибирскомъ 85,0 п., пшеничной—въ Днѣпровско-Донскомъ 117,1 п., Сѣверо Западномъ 107,9, Восточно-Сибирскомъ 95,4 и Волжско-Донскомъ 86,0 п. и, наконецъ, ячменной въ Южностепномъ раіонѣ 73,3 пуда.

Въ отдѣльныхъ губерніяхъ сборъ соломы съ десятины колебался въ 1914 г. для *ржи* отъ 20,5 до 186,2 пуда,—*пшеницы* отъ 16,9 до 184,2 п. и *ячменя* отъ 19,0 до 197,7 п., при этомъ онъ былъ наиболѣе высокъ: для *ржи* въ губерніяхъ Плоцкой 186,2 п., Эстляндской 166,2, Лифляндской 166,2, Сувалкской 162,7, Ломжинской 153,8 и Люблинской 152,8; для *пшеницы*—въ Плоцкой 184,2, Люблинской 165,2, Сувалкской 164,1, Ломжинской 156,6, Лифляндской 150,5 и Эстляндской 150,2, для *ячменя*—въ Эриванской 197,7 и Гродненской 116,2 п. Обратно, наиболѣе низкій сборъ соломы съ десятины дала рожь въ Донской 39,8 п., Елисаветпольской 33,0, Тур-

*) Въ 76 губерніяхъ—безъ Привислинскихъ и Холмской.

гайской 31,1, Астраханской 26,2 и Кутаисской 20,5 п., пшеница — въ Казанской 36,2, Московской 35,9, Уральской 34,0, Оренбургской 33,9, Бакинской 30,8, Тургайской 20,8 и Семипалатинской 16,9 и ячмень — въ Акмолинской 30,0, Бакинской 24,2, Томской 24,1, Тобольской 21,9 и Тургайской 19,0 пуда.

Сборъ сѣна съ естественныхъ луговъ.

Подъ естественными лугами въ 82 губерніяхъ и областяхъ Имперіи въ 1914 г. находилось 34.645.032 десятинъ (8.057.642 подъ заливными и 26.587.390 подъ остальными), съ которыхъ было собрано 2.973.149,5 тыс. пудовъ сѣна (859.916,7 т. п. съ заливныхъ и 2.113.232,8 т. п. съ остальныхъ луговъ), что составляетъ 85,8 пуда съ 1 десятины (106,7 п. съ заливныхъ и 79,5 п. съ остальныхъ.

Въ отдѣльныхъ раіонахъ сборъ сѣна съ десятины колебался отъ 53,1 до 162,9 пуда, при этомъ онъ былъ наиболѣе великъ (свыше 100 пудовъ) въ Привислинскомъ 162,9, Туркестанскомъ 129,9, Днѣпровско-Донскомъ 122,8, Заднѣпровскомъ 121,4, Предкавказскомъ 119,4 и Восточно-Сибирскомъ 101,9 и сравнительно низокъ (менѣе 70 пудовъ) - въ Сѣверномъ 68,5, Степномъ 67,3, Средневолжскомъ 67,1 и Прибалтійскомъ 53,1 пуда.

Въ отдѣльныхъ губерніяхъ сборъ сѣна съ десятины колебался отъ 46,2 до 177,6 п., будучи наиболѣе значительнымъ (свыше 140 пудовъ) въ Эриванской 177,6 п., Люблинской 170,2, Сувалкской 168,8, Ломжинской 160,2, Плоцкой 157,1, Подольской 149,4, Бессарабской 145,0, Курской 144,2 п. и наиболѣе низкимъ (менѣе 60 пудовъ) въ Лифляндской 58,9, Вятской 56,8, Олонецкой 56,1, Тургайской 48,2 и Эстляндской 46,2 пуда.

Сравнительно со среднимъ за 5-лѣтіе 1909—1913 г.г. абсолютный сборъ сѣна въ 76 губерніяхъ и областяхъ Имперіи (безъ Привислинскихъ и Холмской) получился меньшимъ на 126.115,7 тыс. пудовъ или на 4,1%.

Изъ отдѣльныхъ раіоновъ, какъ видно изъ слѣдующаго,

Сборъ сѣна въ тысячахъ пудовъ.

РАІОНЫ.	Въ 1914 г.	Средній за 1909—1913 г.	Сборъ 1914 г. болѣе (+) или менѣе (—) средняго за 5-лѣтіе.	% отношеніе сбора 1914 г. къ среднему за 5 л.
Западно-Сибирск.	489.537,7	417.886,0	+ 71.651.7	117,1
Заволжскій . . .	346.282,2	366.989,9	— 24.707,7	93,3
Сѣверозападный	293.037,2	292,683,2	+ 354,0	100,1
Степной	235.438,1	178.092,3	+ 57.345,8	132,2
Центральный . .	221.512,6	316.633,6	— 95.121,0	70,0
Днѣпр.-Донской .	197.806,8	205.637,8	— 7.831,0	96,2
Средневолжскій .	163.568.0	201.362,8	— 37.794,8	81,2

Сборъ сѣна въ тысячахъ пудовъ.

РАІОНЫ.	Въ 1914 г.	Средній за 1909—1913 г.	Сборъ 1914 г. болѣе (+) или менѣе (—) средняго за 5-лѣтіе.	% отношеніе сбора 1914 г. къ среднему за 5 л.
Южно-степной	143.765,9	154.956,8	— 11.190,9	92,8
Заднѣпровскій	138.783,9	120.464,4	+ 18.319,5	115,2
Восточно-Сибир.	125.943,1	144.075,4	— 18.132,3	87,4
Озерный	123.873,6	152.472,5	— 28.598,9	81,2
Предкавказскій	107.270,6	129.131,2	— 21.859,6	83,1
Туркестанскій	97.142,9	77.844,2	+ 19.298,7	124,8
Прибалтійскій	68.612,3	81.915,3	— 13.303,0	83,8
Сѣверный	62.191,9	86.518,6	— 24.326,7	71,9
Закавказскій	56.522,9	59.177,2	— 2.654,3	95,5
Волжско-Донской	50.477,7	62.052,9	— 11.575,2	81,3

сборъ сѣна получился выше средняго въ 5 раіонахъ, причемъ наибольшее превышеніе наблюдается: по абсолютной величинѣ—въ Западно-Сибирскомъ (на 72 мил. пуд.) и Степномъ (на 57 м. п.), въ % же отношеніи — въ Степномъ (на 32,2), Туркестанскомъ (на 24,8%) и Заднѣпровскомъ (на 15,2%).

Изъ остальныхъ 12 раіоновъ, гдѣ сборъ сѣна въ 1914 г. получился ниже средняго, какъ по абсолютной величинѣ недобора, такъ и по % отношенію послѣдняго къ среднему сбору наиболѣе выдѣляются: Центральный (съ недоборомъ въ 95 мил. пудовъ или на 30,0%), Средневолжскій (въ 38 м. д. или на 18,8%), Озерный (въ 29 м. п. или на 18,8%) и Сѣверный (на 24 м. п. или на 28,1%).

СВОДНЫЯ ТАБЛИЦЫ

УРОЖАЯ ОЗИМЫХЪ ХЛѢБОВЪ

въ 1914 году,

СРАВНЕНІЕ ЕГО СЪ УРОЖАЕМЪ 1913 г.

и

съ среднимъ за пятилѣтіе 1909—1913 г.г.

RELEVÉ GÉNÉRAL

DE LA RÉCOLTE DES CÉRÉALES D'HIVER

en 1914.

COMPARÉE A LA RÉCOLTE DE 1913

ET

a la moyenne pour la période quinquennale 1909—1913.

Озимые хлѣба (безъ озимаго ячменя).

Области и губерніи. Régions et gouvernements.	Посѣвная площадь въ 1914 г. въ десятинахъ. Superficie emblavée en 1914, en déciatines.	Общій сборъ въ 1914 г. Récolte totale en 1914.	Средній сборъ за пятилѣтіе 1909—1913. Moyenne quinquennale.	Переборъ (+) или недоборъ (—). Excédent (+) ou déficit (—). противъ: comparé à: Средн. за пятилѣтіе 1909-1913. La moyenne quinquennale.	1913	% отнош. урож. 1914 г. къ сбору Rapport % de la récolte 1914 à: Среднему за пятилѣтіе 1909—1913. La moyenne quinquennale.	1913	Остатокъ 1914 г. за вычетомъ посѣва въ тысячахъ пудовъ. Produit net de la récolte 1914 en milliers de pouds.	Остат. за посѣв. на 1 душу нас. об. пола Produit net par habitant. 1914	1913	Средн. за пятилѣтіе 1909—1913. Moyenne quinquennale.	Населеніе къ 1914 г. (приблизительно). Population en 1914 (approximativement).
		Въ тысячахъ пудовъ.		En milliers de pouds.					Пуд. Pouds			
1	2	3	4	5	6	7	8	9	10	11	12	13
Сѣверныя.												
Архангельская	17.040	574,4	773.1	— 198,7	230,0	74,3	71,4	422,0	0,87	1,35	1,34	483.500
Вологодская	282.038	11.320,3	12.378,5	— 1.058,2	— 2.561,7	91,6	81,5	8.827,4	5,04	6,70	6,11	1.751.600
Итого	**299.078**	**11.894,7**	**13.151.6**	**— 1.256,9**	**— 2.791.7**	**90,4**	**81,0**	**9.249,4**	**4,14**	**5.54**	**5,09**	**2.235.100**
Озерныя.												
Олонецкая	56.734	2.336,5	2.593,0	— 256,5	451.4	90,1	83,8	1.819,6	3,91	4.94	4,66	465,600
Петроградская	113.697	6.759.7	5.934,5	+ 825.2	+ 846,8	113,9	114,3	5.623,8	1,79	1,55	1,66	3.136.500
Новгородская	293.243	13.062,9	12.142,6	+ 920,3	— 642,0	107,6	95,2	10.426,5	6.24	6,74	5,89	1.671.500
Псковская	349.809	19.425,4	15.481,8	+ 3.943,6	+ 2.005,2	125,5	111.5	15.918,2	11.17	9,97	8,94	1.425,100
Итого	**813.483**	**41.584.5**	**36.151,9**	**+ 5.432,6**	**+ 1.758.6**	**115,0**	**104,4**	**33.788,1**	**5,05**	**4.88**	**4,64**	**6.698.700**
Прибалтійскія.												
Эстляндская	56.438	4.488,6	4.681.3	— 192.7	+ 494.4	95,9	112,4	3.844,4	7,38	6,79	8,41	507.200
Лифляндская	154.503	12.576,2	12.210,5	+ 365,7	+ 713,1	103,0	106,0	10.877,3	6,23	6.28	7,03	1.744.000
Курляндская	152.166	10.933,8	11.119,2	— 185,4	— 381,0	98,3	96,6	9.160,4	9,48	11,22	12,26	798,300
Итого	**363.107**	**27 998.6**	**28.011.0**	**— 12,4**	**— 826,5**	**99,9**	**103,0**	**23.882,1**	**7,83**	**8,39**	**8,80**	**3.049.500**
Сѣверо-западныя.												
Ковенская	460.120	24.475.0	26.907,0	— 2 432.0	— 3.143,7	91,6	88.6	19.801,8	10,66	12,56	12,52	1.857.100
Виленская	500.907	22.503,3	21.741,1	+ 762,2	+ 1.390,4	103,5	106,6	17.703,4	8,53	8,23	8,94	2.075.900
Гродненская	431.822	25.195.5	21.777.7	+ 3.417,8	+ 3.100,0	115.7	114.0	21.232,0	10,37	9,03	8,96	2.048.200
Витебская	409,723	16.736,6	16.611,2	+ 125,4	— 1.121.9	100,8	93,7	12.803,3	6,56	7,29	6.94	1.953.100
Могилевская	487.013	25.773 5	23.690,5	+ 2.083,0	+ 796,9	108.8	103,2	20.830,6	8,45	8,52	8,35	2.465.600
Минская	657.213	35.633,4	29.779,3	+ 5.854,1	+ 7 739,9	119,7	127,7	29.418,4	9,69	7,48	8.50	3.035.800
Итого	**2.946.798**	**150.317,3**	**140.506,8**	**+ 9.810 5**	**+ 8.761,6**	**107,0**	**106.2**	**121.789,5**	**9,06**	**8,72**	**8,98**	**13.435.700**
Центральныя.												
Московская	207.416	8.903,0	9.771.7	— 868,7	— 2.123,3	91,1	80,7	6.549,1	1,91	2,56	2.24	3.430.900
Тверская	417.564	18.063,1	17.316,0	— 747,1	— 2 719.7	104,3	86,9	15.784.7	5.76	7,13	5,96	2.394.100
Смоленская	478.797	25.429,7	23.553.7	+ 1.876,0	— 2.745.8	107,9	90,3	20.116,0	9,29	10,63	9,07	2.163.600
Калужская	317.579	11.583,5	12.224,0	— 640,5	— 2.101,2	94.8	84,6	7.840,5	5,31	6,78	5,98	1.476.600
Тульская	534.053	20.474,3	28.431,3	— 7.957,0	— 9.016.8	72,0	67.4	15.300,9	8,11	13,40	12,71	1.886.200
Рязанская	603:157	31.757.9	32.134,5	— 376,6	+ 571,5	98.8	101.8	25.982,1	9.37	9,34	10,52	2.773.900
Владимірская	393.058	17.539,3	16.138,2	+ 1.401,1	+ 698.4	108.7	104,1	13.133,9	6,48	6,37	6,08	2.027.000
Итого	**2.951.615**	**133.750,8**	**139.569,4**	**— 5.818,6**	**— 18.336,9**	**95,8**	**87,9**	**102.707,2**	**6,36**	**7,61**	**7,13**	**16.152.300**
Средневолжскія.												
Ярославская	219.187	9.338,7	10.595,3	— 1.256,6	— 1.364,3	88.1	87,3	7.028,6	5,39	6.58	6,66	1.297.700
Костромская	412.216	17.222,0	17.543,1	— 321,1	— 815,2	98,2	95,5	13.258,9	9,42	7,84	7.82	1.822.700
Нижегородская	509.331	25.099,6	24.236,8	+ 862,8	— 676,9	103,6	97.4	20.038,9	9,69	10,05	9,33	2.066.800
Казанская	933.832	31.935,6	46.132,2	— 14.196,6	— 24.940,2	69,2	56,1	23.266,2	8,11	17,05	15.64	2.867.000
Симбирская	668.536	30.849,7	36.748.8	— 5.899,1	— 13.307,6	83,9	69,9	25.134,3	12,16	18,88	15,73	2.067.800
Вятская	1.477.557	65.002,8	61.312,6	+ 3.690,2	— 6.088,3	106,0	91.4	50.134,0	12.54	14.29	12,16	3.996.700
Итого	**4.220.659**	**179.448,4**	**196.568,8**	**— 17.120,4**	**— 47.192,5**	**91,3**	**79.2**	**138.860,9**	**9,83**	**13,37**	**11.50**	**14.118 700**
Заволжскія.												
Пермская	614.060	36.137,0	32.047,1	+ 4.089,9	+ 2.934,3	112,8	108,8	29.879.5	7,46	6,91	6.87	4.007.500
Уфимская	946.340	40.577,1	47.682.6	— 7.105,5	+ 1.578,4	85,8	104.0	32.072,8	10,35	10,61	13,59	3.099.200
Оренбургская	146.740	4.576,2	4.441,1	+ 135,1	— 4.187,4	103,0	52,2	3.505,3	1,61	3,45	1,73	2.170.800
Самарская	843.100	29.115,5	42.590,2	— 13.474,7	— 22.802,3	68,4	56,1	23.195,1	6,10	12,12	13.18	3.800.800
Итого	**2.550.240**	**110.405.8**	**126.761,0**	**— 16.355,2**	**— 22.477,0**	**87,1**	**83.1**	**88.652,7**	**6.78**	**8,71**	**8,51**	**13.078.300**
Заднѣпровскія.												
Волынская	835.561	58.782,2	53.533,7	+ 5.248,5	+ 9.040,4	109,8	118,2	50.737,9	12,11	10.28	11,65	4.189.000
Кіевская	841.644	73.516,7	70.073,9	+ 3.442,8	— 5.513.3	104,9	85,7	65.412,7	13,65	15,24	13,40	4.792,500
Подольская	835.374	62.357,4	61.649,6	+ 707,8	— 5.047,1	101,1	92,5	54.157,8	13,65	15,03	14,11	4.057.300
Бессарабская	698.047	29.114,2	36.722,0	— 7.607,8	— 10.275,8	79,3	73.9	23.017,4	8,66	13,34	12,67	2.657.300
Херсонская	859.832	38.643,6	42.749,9	— 4.105,4	— 23.859,0	90.4	61.8	32.471,0	8,68	15.68	10,57	3'744.600
Холмская	186.090	14.298,7	—	—	—	—		12.140,0	11,15	-	—	1.087.800
Итого	**4.256 548**	**276.712,8**	**264.728,2**	**— 2.314,1**	**— 35.654,8**	**99.0**	**88.0**	**237.936,8**	**11,59**	**13,97**	**12,58**	**20.528.500**
Южностепныя.												
Екатеринославская	343.821	19.995,0	15.163,2	+ 4.831,8	+ 2.238,7	131.9	112,6	17.163,7	4,97	4,79	4,64	3.455.500
Таврическая	928.928	49.971,8	49.499,2	+ 472,6	— 18.576,7	101,0	72,9	42.075,3	20,44	30,24	22,16	2.059.300
Донского Войска обл.	808.565	26.870,0	29.871.5	— 3.001,5	— 25 184.2	90,0	51.6	23.180,3	5,98	12,60	7,02	3.876.000
Астраханская	191.385	3.144,1	1.989,2	+ 1.154,9	— 2.787,9	158,1	53,0	2.599,9	1,97	5,02	1,35	1.315.900
Итого	**2.272.699**	**99.980.9**	**96.523,1**	**+ 3.457,8**	**44.310,1**	**103.6**	**69,3**	**85.019,2**	**7,94**	**12,54**	**8,31**	**10.706.700**
Днѣпровско-Донскія.												
Черниговская	701.572	35.951,2	30.979,6	+ 4.971,6	+ 1.818,4	116.0	105,3	30.376.6	9.70	9,15	8,49	1.131.500
Полтавская	698.854	57.768.0	48.451,2	9.316,8	— 3.537,4	119,2	94,2	52 073,0	13,73	14,97	11,90	3.792.100
Орловская	705.946	31.347,4	37.711,1	— 6.363,7	— 4.531.7	83.1	87,4	24.973,7	9.64	10.88	14,64	2.761.700
Курская	889.519	59.786,1	55.070.6	+ 4.715,5	+ 7.400,3	108,6	114.1	51.934,8	16.62	14,07	15.34	3.256.600
Харьковская	525.037	40.875.7	35.133.5	+ 5.742,4	— 1.360,8	116,3	103,5	36.401,3	10.65	10,77	9.50	3.416.800
Воронежская	865.355	50.597,1	47.304.2	3.292,9	3.693,7	107,0	93.2	43.326.0	11,93	13,18	11.80	3.630.900
Итого	**4.386.283**	**276.325,5**	**254.650.0**	**+ 21.675,5**	**— 1.174,3**	**108,5**	**99.6**	**239.085,4**	**12,74**	**12,30**	**11,51**	**17.989.600**

Области и губерніи. Régions et gouvernements.	Посѣвная площадь въ 1914 г. въ десятинахъ. Superficie emblavée en 1914 en déciatines.	Общій сборъ въ 1914 г. Récolte totale en 1914.	Средній сборъ за пятилѣтіе 1909—1913. Moyenne quinquennale.	Переборъ (+) или недоборъ (—). Excédent (+) ou déficit (—). противъ: comparé à: Средн. за пятилѣтіе 1909-1913. La moyenne quinquennale.	1913	% отнош. урож. 1914 г. къ сбору. Rapport % de la récolte 1914 à: Среднему за пятилѣтіе 1909—1913. La moyenne quinquennale.	1913	Остат. за вычетомъ посѣва въ тысячахъ пудовъ. Produit net de la récolte 1914 en milliers de pouds.	Остат. за посѣв. на 1 душу нас. об. пола. Produit net par habitant. 1914	1913	Средн. за пятилѣтіе 1909—1913. Moyenne quinquennale.	Населеніе къ 1914 г. (приблизительно). Population en 1914 (approximativement).
		Въ тысячахъ пудовъ. En milliers de pouds.							Пуд. En pouds.			
1	2	3	4	5	6	7	8	9	10	11	12	13
Волжско-Донскія.												
Тамбовская	1.149.350	75.422,4	65.239,1	+ 10.183,3	+ 19.305,4	115,6	134,4	65.321,6	18,50	13,19	16,13	3.530.000
Пензенская	718.565	26.265,1	39.360,1	— 13.095,0	— 14.078,8	66,7	65,1	19.890,1	10,40	19,19	18,29	1.911.600
Саратовская	1.000.655	38.796,5	40.682,2	— 1.885,7	— 28,188,9	95,4	57,9	31.917,3	9,76	17,85	10,74	3.269.300
Итого	2.868.570	140.484,0	145.281,4	— 4.797,4	— 22.962,3	96,7	86,0	117.129,0	11,46	16,23	14,58	8.710.900
Итого въ 51 губ.	27.929.080	1.448.903,3	1441903.2[1]	— 7.298,6[1]	-183.552,9[1]	99,9[1]	88,1[1]	1.198100,3	8,45	11.03	9,96[1]	126.704.000
Предкавказскія.												
Кубанская	1.351.121	69.971,9	89.649,9	— 19.678,0	— 47.140,8	78,1	59,7	57.686,1	19,33	35,73	28,33	2.984.500
Ставропольская	1.086.851	41.292,1	40.876,1	+ 416,0	— 15.000.6	101.0	73,4	33.304,6	25,06	36,13	26,29	1.329.000
Терская	322.658	18.061,9	12.967,0	+ 5.094,9	+ 3.697,5	139,3	125,7	15.314,7	12,14	9,21	8,74	1.261.200
Итого	2.760.630	129.325,9	143.493,0	— 14.167,1	58.443,9	90,1	68,9	106.305,4	19,07	29,78	23,27	5 574.700
Итого въ 54 губ. и обл.	30.689.710	1.578.229,2	1585396.2[1]	— 21465.7[1]	-241.996,8[1]	98,6[1]	86,6[1]	1.304405,7	9,94	11,82[1]	10.54	132.278.700
Привислинскія.												
Варшавская												
Калишская	С в ѣ д ѣ н і й н ѣ т ъ.											
Кѣлецкая												
Поможинская	120.322	8.431,3	10.519,6	—	—	—	—	7.098,4	8,66	12,24	12,78	819.700
Люблинская	269.630	19.739,1	22.894,5	—	—	—	—	16.676,7	11,26	11.04	12,27	1.481.000
Петроковская	С в ѣ д ѣ н і й н ѣ т ъ.											
Плоцкая	107.230	8.941,9	17.797,1	—	—	—	—	7.751,6	9,86	20,30	21,16	786.000
Радомская	97.431	6.062,1	13.704,4	—	—	—	—	4.901,9	4,16	8,77	10.27	1,180.200
Сувалкская	153.007	9.994,3	11.375,7	—	—	—	—	7.253,2	11,50	13,66	13,94	718.000
Итого	747.620	53.168,7	76.291,3	—	—	—	—	43.681,8	—	—	—	4.984.900
Итого въ 59 губ и обл. Европ. Россіи	31.437.330	1.631.397,9	1.661.687,5	— 21.465.7[2]	—241.996,8[2]	98,6[2]	86,6[2]	1.398087,5	9,94	11,82[2]	10,54	137.263.600
Закавказскія.												
Дагестанская	66.701	3.049,1	2.332,7	+ 716,4	+ 1.135,6	130,7	159,3	2.475.2	3,42	1,93	2,67	724.200
Бакинская	177.682	7.129,6	7.179,7	— 50,1	+ 2.333,9	99,3	148,7	5.614,6	5,10	3,38	5,51	1.100.400
Елисаветпольская	254.557	7.914,1	6.502,2	+ 1.411,9	— 859,0	121,7	90,2	5.861,4	5,33	6,37	4,75	1.098.000
Тифлисская	187.364	6.915,8	7.008.7	— 92,9	— 4.349,7	98,7	61,4	5.294,9	3,62	6,79	4,17	1.460.000
Черноморская	3.837	129,3	186,2	— 56,9	— 45,2	69,4	74,1	91,9	0,61	1,01	1,14	152.700
Кутаисская	13.164	427,5	679,1	— 251,6	— 199,1	63,0	68,2	329,7	0,27	0,38	0,44	1.214.100
Батумская	С в ѣ д ѣ н і й н ѣ т ъ.											
Эриванская	86.681	8.438,3	5.152,9	+ 3.285,4	+ 3.220,0	163,8	161,7	7.666,1	7,53	4,42	2,75	1.018.300
Карсская	3.197	151,9	224,2	— 72,3	— 45,4	67,8	77,0	125,1	0,32	0,31	0,45	396.200
Итого	793.183	34.155,6	29.265,7	+ 4.889,9	+ 1.191,1	116,7	103,6	27.458,9	3,83	3,75	3,56	7.163.900
Западно-Сибирскія.												
Тобольская	212.212	12.227,8	6.641,8	+ 5.586,0	+ 1.468,4	184,1	113,6	10.309,2	5,02	4,40	2.74	2.054.400
Томская	208.718	11.699,4	8.671,4	+ 3.028,0	+ 3.648,9	134,9	145.3	9.827,2	2,46	1,61	2,17	3.999.000
Енисейская	168.443	10.549,4	5.739.1	+ 4.810,3	+ 4.075,2	183,8	162,9	9.062,9	9,18	5,26	5,07	990.400
Иркутская	117.842	6.184,1	4.659,9	+ 1.524,2	+ 1 605,9	132,7	135,1	5.108,7	6,81	4,90	5,71	750.200
Итого	707.215	40.660,7	25.712,2	+ 14.948,5	+ 10.798,4	158,3	136,1	34.308,0	4,40	3,13	3,02	7.794.000
Восточно-Сибирскія.												
Амурская	—	—	18,4	— 18,4	—	—	—	—	—	—	0,06	—
Забайкальская	3.736	227,4	180,3	+ 47,1	+ 113,7	126,1	200,0	191,6	0.20	0,09	0,16	945.700
Приморская	1.653	79,8	93,0	— 13,2	— 85,0	85,8	48,4	65,3	0,10	0,23	0,17	606.600
Якутская	—	—	—	—	—	—	—	—	—	—	0,0	—
Сахалинская	—	—	—	—	—	—	—	—	—	—	—	—
Камчатская	—	—	—	—	—	—	—	—	—	—	—	—
Итого	5.389	307,2	291,7	+ 15,5	+ 28,7	105,3	110,3	256,9	0,16	0,14	0,13	1.552.300
Итого въ 7 губ. Сибири.	712.604	40.967,9	26.003,9	+ 14.964,0	+ 10.827,1	157,5	135,9	34.564,9	3,70	2,63	2,45	9.346.300
Степныя.												
Тургайская	19.841	528,8	220,0	+ 308,8	+ 245,7	240,4	186,8	441,5	0,63	0,29	0,27	697.700
Уральская	80.948	2.668,4	1.469,9	— 1.198,5	+ 289,7	181,5	112,2	2.361,1	2,72	2,26	1,44	867.100
Акмолинская	9.313	486,2	195,6	+ 290,6	— 232,7	248,6	191,8	428,9	0,28	0,13	0,13	1.523.700
Семипалатинская	3.850	99,3	62,9	+ 36,4	— 8,2	157,9	92,4	79,9	0.09	0,11	0,06	867.500
Итого	113.952	3.782,7	1.948,4	+ 1.834,3	+ 759,9	194,1	125,1	3.311,4	0.83	0,62	0,42	3.956.000
Туркестанскія.												
Семирѣченская	9.245	553,1	575,9	— 22,8	— 754,9	96,0	42,3	463,8	0,36	0,86	0,39	1.269.300
Сыръ-Дарьинская	227.863	10.370,9	7.954,2	+ 2.416,7	+ 2,206,0	130,4	127,0	8.670,0	4,31	3,37	3,43	2012.300
Самаркандская	194.628	8.587,5	8.001,1	+ 586,4	— 2.091,4	107,3	80,4	7.025,8	5,86	6,83	5.46	1.198.000
Ферганская	103.721	6.866,7	7.016,1	— 149,4	— 2.589,3	97,9	72,6	6.066,1	2.84	3,93	3.43	2.134.000
Закаспійская	61.947	2.665,0	1.876,8	+ 788,2	+ 994,4	142,0	159,3	2.292,1	4,29	2,28	3,15	533.900
Итого	597.404	29.043,2	25.424,1	+ 3.619,1	— 2.235,2	114,2	92,9	24.517,8	4,05	3,64	3,11	7.147.500
Итого въ 9 губ. Ср. Азіи.	711.356	32,825,9	27.372,5	+ 5.453,4	— 1.475,3	119,9	95,7	27.829,2	2,90	2,57	2,21	11.103.500
Итого въ 23 губ. и обл. Азіатской Россіи	2.217.143	107.949,4	82.642,1	+ 25.307,3[2]	+ 10.542,9[2]	130,6[2]	110,8[2]	89.853,0	3,25[2]	2,88[2]	2,60	27.613.700
Всего въ 82 губ. и обл. Имперіи	33.654.473	1.739.347,3	1.744.329,6	+ 3.841,6	—231.453,9	100,2	87,8	1.437940.5	8,72	10.27	9.42	164.877.300
Всего въ 78 губ. и обл. Имперіи (безъ Прив.).	32.906.853	1.686.178,6	1.668.038,3	+ 3.841,6	—231.453,9	100,2	87,8	1.394258,7	8,72	10.27	9.42	159.892.400

Области и губерніи. Régions et gouvernements.	Посѣвная площадь въ 1914 г. въ десятинахъ. Superficie emblavée en 1914. en déciatines.	Общій сборъ въ 1914 г. Récolte totale en 1914.	Средній сборъ за пятилѣтіе 1909—1913 г. Moyenne quinquennale.	Переборъ (+) или недоборъ (—). Excédent (+) ou déficit (—). противъ: comparé à: Средн. за пятилѣтіе 1909-1913. La moyenne quinquennale.	1913	% отнош. урож. 1914 г. къ сбору. Rapport % de la récolte 1914 à. Среднему за пятилѣтіе 1909—1913. La moyenne quinquennale.	1913	Остатокъ 1914 г. за вычетомъ посѣва въ тысячахъ пудовъ. Produit net de la récolte 1914 en milliers de pouds.	Остат. за посѣв. на 1 душу нас. об. пола Produit net par habitant. 1914	1913	Вѣсъ четверти въ 1914 г. Poids d'une tchetvarte en 1914.
		Въ тысячахъ пудовъ. En milliers de pouds.							Пудовъ. En pouds.		
1	2	3	4	5	6	7	8	9	10	11	12
Сѣверныя.											
Архангельская	17.040	574,4	773,1	— 198,7	— 230,0	74,3	71,4	422,0	0,87	1,35	8,1
Вологодская	282.038	11.320,3	12.377,7	— 1.057,4	— 2.560,9	91,5	81,5	8.827,4	5.04	6,70	8,4
Итого	**299.078**	**11.894,7**	**13.150,8**	**— 1.256,1**	**— 2.790,9**	**90,4**	**81,0**	**9.249,4**	**4,14**	**5,54**	**8,4**
Озерныя.											
Олонецкая	56.734	2.336,5	2.592,9	— 256,4	— 451,2	90,1	83,8	1.819,6	3,91	4,94	9,1
Петроградская	113.205	6.728,2	5.920,4	+ 807,8	+ 842,7	113,6	114,3	5.597,1	1,78	1,54	9,0
Новгородская	293.233	13.062,2	12.135,2	+ 927,0	— 631,0	107,6	95,4	10.425,9	6,24	6.73	8.8
Псковская	345.572	19.155,4	15.295,4	+ 3.860,0	+ 1.927,1	125,2	111,2	15.692,1	11.01	9,86	9,0
Итого	**808.744**	**41.282,3**	**35.943,9**	**+ 5.338,4**	**+ 1.687,6**	**114,9**	**104,3**	**33.534,7**	**5,01**	**4,85**	**8,9**
Прибалтійскія.											
Эстляндская	54.224	4.283,4	4.473,6	— 190,2	+ 452,2	95,7	111,8	3.664,8	7,23	6,51	9,4
Лифляндская	149.536	12.151,0	11.849,1	+ 301,9	+ 678,3	102,5	105,9	10.504,4	6,02	6,05	9,1
Курляндская	126.954	8.740,0	9.160,5	— 420,5	— 384,6	95,4	95,8	7.263,2	9,10	10,05	8,9
Итого	**330.714**	**25.174,4**	**25.483,2**	**— 308,8**	**+ 745,9**	**98,8**	**103,1**	**21.432,4**	**7,03**	**7,53**	**9,1**
Сѣверо-западныя.											
Ковенская	410.478	21.120,6	23.568,4	— 2,447,8	— 2.920,4	89,6	87,9	16.952,2	9,13	10,88	8,3
Виленская	491.150	21.998,3	21.286,6	+ 711,7	+ 1.383,4	103,3	106,7	17.290,7	8,33	8,02	8,5
Гродненская	409.318	23.771,2	20.431,3	+ 3.339,9	+ 3.193,4	116,3	115,5	20.033,1	9,78	8,40	8,5
Витебская	405.677	16.547,3	16.404,4	+ 142,9	— 1.064,2	100,9	94,0	12.653,4	6,48	7.18	8,8
Могилевская	484.018	25.391,5	23.485,8	+ 2.105,7	+ 826,0	109,0	103,3	20.679,6	8,39	8,45	9,1
Минская	637.985	34.362,0	28.640,7	+ 5.721,3	+ 7.710,1	120,0	128,9	28.337,1	9,33	7,13	8,7
Итого	**2.838.626**	**143.390,9**	**133.817,2**	**+ 9.573,7**	**+ 9.128,3**	**107,2**	**106,8**	**115.946,1**	**8,63**	**8,24**	**8,7**
Центральныя.											
Московская	206.264	8.870,0	9.767,3	— 897,3	— 2.148,1	90,8	84,4	6.525,5	1,90	2,56	8,8
Тверская	417.564	18.063,1	17.261,0	+ 802,1	— 2.473,3	104,6	88,0	13.784,7	5,76	7,04	8,9
Смоленская	478.582	25.413,3	23.520,6	+ 1.892,7	— 2.678,5	108,0	90,5	20.101,8	9,29	10,60	8.9
Калужская	315.024	11.423,9	12.146,4	— 722,5	— 2.138,2	94,1	84,2	7.703,5	5,22	6.71	8,8
Тульская	526.073	19.951,0	27.851,8	— 7.900,8	— 9.640,9	71,6	67,4	14.852,5	7,87	13,07	8,9
Рязанская	599.980	31.567,6	31.983,3	— 415,7	+ 615,0	98,7	102,0	25.825,1	9,31	9,26	9,0
Владимірская	392.607	17.488,0	16.111,9	+ 1.376,1	+ 665,6	108,5	104,0	13.089,5	6,46	6,36	8,7
Итого	**2.936.094**	**132.776,9**	**138.642,3**	**— 5.865,4**	**— 17.798,4**	**95,8**	**88,2**	**101.882,6**	**6,31**	**7,53**	**8,9**
Средневолжскія.											
Ярославская	218.481	9.300,3	10.586,4	— 1.286,1	— 1.380,3	87,9	87,1	6.997,2	5,39	6,58	8,7
Костромская	408.979	17.102,5	17.539,4	— 436,9	— 928,1	97,5	94,9	13.177,9	9,38	7.84	8,3
Нижегородская	508.388	25.045,2	24.157,4	+ 887,8	— 652,6	103,7	97,5	19.992,8	9,67	10,02	8,6
Казанская	933.645	31.929,5	46.130,4	— 14.200,9	— 24.945,8	69,2	56,1	23.261,8	8,11	17,05	8,1
Симбирская	668.367	30.837,2	36.731,1	— 5.893,9	— 13.307,3	84,0	69,1	25.123,1	12,15	18,88	8,4
Вятская	1.477.513	64.998,7	61.310,0	+ 3.688,7	— 6.089,8	106,0	91,4	50.130,3	12.54	14.29	8,0
Итого	**4.215.373**	**179.213,4**	**196.454,7**	**— 17.241,3**	**— 47.303,9**	**91,2**	**79,1**	**138.683,1**	**9.82**	**13,37**	**8,3**
Заволжскія.											
Пермская	614.041	36.136,3	32.036,5	+ 4.099,8	+ 2.957,5	112,8	108,9	29.879,0	7,46	6,90	8,1
Уфимская	945.254	40.520,3	47.647,0	— 7.126,7	+ 1.631,0	85,0	104,2	32.025,9	10,33	10,58	8,5
Оренбургская	146.599	4.572,0	4.434,8	+ 137,2	— 4.185,4	103,1	52,2	3.502,3	1,61	3,45	7,9
Самарская	838.255	28.904,5	42.431,1	— 13.526,6	— 22.814,1	68,1	55,9	23.012,5	6,05	12,07	7,8
Итого	**2.544.149**	**110.133,1**	**126.549,4**	**— 16.416,3**	**— 22.411,0**	**87,0**	**83,1**	**88.419,7**	**6,76**	**8,69**	**8,2**
Заднѣпровскія.											
Волынская	586.045	40.001,0	35.415,7	+ 4.585,3	+ 7.090,4	112,9	121,5	34.439,9	8,22	6,74	9,2
Кіевская	462.067	38.021,2	38.502,5	— 481,3	— 3.995,3	98,7	90,5	33.461,5	6.98	8,02	8,7
Подольская	363.629	28.193,2	26.659,1	+ 1.534,1	+ 461,3	105,8	101,7	24.553,8	6,05	6,15	8,9
Бессарабская	171.997	8.576,6	11.554,9	— 2.978,3	— 3.208,3	74,0	72,8	7.069,8	2,66	4,06	8,8
Херсонская	421.967	20.504,5	21.709,9	— 1.205,4	— 10.272,2	94.4	66,6	17.472,3	4,67	7,71	8,7
Холмская	135.554	10.433,9	—	—	—	—	—	8.850,6	8,13	—	9,2
Итого	**2.141.259**	**145.730,4**	**133.842,1**	**+ 1.454,4**	**9.924,1**	**101,1**	**93,2**	**125.847,9**	**6,13**	**6,75**	**8,9**
Южностепныя.											
Екатеринославская	233.839	12.476,6	9.342,8	+ 3.133,8	+ 412,1	133,5	103,4	10.627,7	3,08	3,25	9,2
Таврическая	176.540	7.566,0	8.201,8	— 635,8	— 1.549,0	92,2	83,0	6.517,7	3,17	3,98	9.0
Донского Войска обл.	699.579	22.690,6	23.540,9	— 850,3	— 19.604,6	96,4	53,6	19 591,5	5,05	10,41	9,3
Астраханская	178.942	2.984,5	1.915,8	+ 1.068,7	— 2.772.1	155,8	51,8	2 480,1	1,88	4,01	8,2
Итого	**1.288.900**	**45.717,7**	**43.001,3**	**+ 2.716,4**	**— 23.513,6**	**106,3**	**66,0**	**39.217,0**	**3,66**	**6.05**	**9,1**
Днѣпровско-Донскія.											
Черниговская	681.466	34.155,6	29.971,0	+ 4.184,6	+ 1.488,2	114,0	104,6	28.752,0	9,18	8,73	8,2
Полтавская	571.381	45.999,0	40.089,1	+ 5.909,9	— 3.288.1	114,7	93,3	41.309,1	10,89	12,02	8,7
Орловская	684.235	29.637,0	36.265,7	— 6.628,7	— 4.538.8	81,7	86,7	23.466,4	8,50	10.32	8,9
Курская	775.612	49.065,5	48.413,8	+ 651,7	+ 4.565,5	109,3	110,3	42.194.7	13,29	11.84	8,9
Харьковская	423.031	31.433,8	28.324,5	+ 3.109,3	— 65.6	111,0	99,8	27.813,0	8,14	8.54	8,8
Воронежская	832.932	48.128,1	45.437,2	+ 2.690,9	— 3.582,5	105.0	93,1	41.129,5	11,33	12,54	9,1
Итого	**3.968.657**	**238.419,0**	**228.501,3**	**+ 9.917.7**	**— 5.421,3**	**104,3**	**97,8**	**204.664,7**	**11,38**	**10,74**	**8.8**

Области и губерніи. Régions et gouvernements.	Посѣвная площадь въ 1914 г. въ десятинахъ. Superficie emblavée en 1914. en déciatines.	Общій сборъ въ 1914 г. Récolte totale en 1914.	Средній сборъ за пятилѣтіе 1909—1913 г. Moyenne quinquennale.	Переборъ (+) или недоборъ (—). Excédent (+) ou déficit (—). противъ: comparé à: Средн. за пятилѣтіе 1909-1913. La moyenne quinquennale.	1913	% отнош. урож. 1914 г. къ сбору. Rapport % de la récolte 1914 à. Среднему за пятилѣтіе 1909—1913. La moyenne quinquennale.	1913	Остатокъ 1914 г. за вычетомъ посѣва въ тысячахъ пудовъ. Produit net de la récolte 1914 en milliers de pouds.	Остат. за посѣв. на 1 душу нас. об. пола. Produit net par habitant. 1914	1913	Вѣсъ четверти въ 1914 г. Poids d'une tchetverte en 1914
		Въ тысячахъ пудовъ. En milliers de pouds.							Пудовъ. En pouds.		
1	2	3	4	5	6	7	8	9	10	11	12
Волжско-Донскія.											
Тамбовская	1.139.470	74.626,6	64.649,0	+ 9.977,6	+ 19.052,2	115,4	134,3	64.611,1	18,30	13,05	8,9
Пензенская	715.812	26.082,6	39.249,1	— 13.166,5	— 14.163,5	66,5	64,8	19.731,1	10,32	19,14	8,8
Саратовская	995.742	38.501,8	40.553,0	— 2.051,2	— 28.305,4	94,9	57,6	31.655,7	9,68	17,80	8,9
Итого	2.851.024	139.211,0	144.451,1	— 5.240,1	— 23.416,7	96,4	85,6	115.997,9	11,32	16,15	8,9
Итого въ 51 губ.	24.222.618	1.212.943,8	1219.837,3[1]	—17.327,4[1]	-141.018.1[1]	98,6[1]	89,5[1]	994.875,5	7,85	9,06[1]	8,7
Предкавказскія.											
Кубанская	92.490	5.335,3	8.613,9	— 3.278,6	- 3.382,0	61,9	61,2	4.544,9	1,52	2,65	8,9
Ставропольская	12.942	700,0	466,6	+ 233,4	+ 387,6	150,6	224,1	612,8	0,46	0.19	8,8
Терская	51.250	2.094,7	1.867,5	+ 227,2	+ 247,0	112,1	113,4	1.691,8	1,34	1,16	8,2
Итого	156.682	8.130,0	10.948,0	— 2.818,0	— 2.747,4	74,3	74,7	6.849,5	1,23	1,72	8,7
Итого въ 54 губ. и обл.	24.379.300	1.221.073,8	1230785,3[1]	—20.145,4[1]	-143.765,5[1]	98,4[1]	89,4[1]	1.001.725,0	7,65	8,75[2]	8,7
Привислинскія.											
Варшавская											
Калишская		С в ѣ д ѣ н і й			н ѣ т	ъ.					
Кѣлецкая											
Ломжинская	102.291	7.107,4	8.747,2	—	—	—	—	5.982,0	7.30	10,15	9,5
Люблинская	214.018	15.378,8	14.655,7	—	—	—	—	12.955,1	8,75	6,63	9,4
Петроковская		С в ѣ д ѣ н і й			н ѣ т	ъ.					
Плоцкая	82.599	6.829,6	13.614,3	—	—	—	-	5.920,2	7,53	15,22	9,3
Радомская	91.538	5.654,0	11.240,4	—	—	-	—	4.564,8	3,87	7,14	9,2
Сувалкская	130.223	8.425,2	9.512,8	—	—	—	—	5.955,5	9,69	11,32	9,4
Итого	620.669	43.395,0	57.770,4	—	—	—	—	35.377,6	—	—	9,4
Итого въ 59 губ. и обл. Европейск. Россіи	24.999.969	1.264.468,8	1.288.555,7	— 20.145,4	—143.765,5	98,4	89,4	1.037.102,6	7,65	8,75	8,7
Закавказскія.											
Дагестанская	6.420	247,6	228,0	+ 19,6	+ 52,1	108,6	126,6	193,8	0,27	0,22	8,5
Бакинская	2.885	102,4	139,1	— 36,7	+ 79,3	73,6	443,3	79,3	0,07	0,02	8,5
Елисаветпольская	26 523	782,8	204,4	+ 578,4	+ 33,7	383,0	104,5	586,9	0,53	0,58	8,5
Тифлисская	2.707	93,1	261,2	- 168,1	- 839,7	35,6	10,0	71,3	0,05	0,57	8.7
Черноморская	349	14,5	21,6	— 7,1	+ 3,2	67,1	128,3	11,5	0,08	0,06	8,7
Кутаисская	1.175	20,1	49,3	— 29,2	- 36,1	40,8	35,8	14,6	0,01	0,04	8,5
Батумская		С в ѣ д ѣ н і й			н ѣ т	ъ.					
Эриванская	606	25,6	6,2	+ 19,4	+ 13,8	412,9	216,9	21,0	0,02	0,01	8,4
Карсская	733	36,0	26,0	+ 10,0	+ 8,8	138,5	132,4	30,0	0,08	0,04	8,5
Итого	41.398	1.322.1	935,8	+ 386,3	— 684,9	141,2	65,9	1.008,4	0,14	0,23	8,5
Западно-Сибирскія.											
Тобольская	209.878	12.088,6	6.616,3	+ 5.472,3	+ 1.342,3	182,7	112,5	10.191,0	4,96	4,39	8,3
Томская	203.896	11.375,6	8.447,9	+ 2.927,7	+ 3.786,1	134,7	149,9	9.549,9	2,39	1,52	8,3
Енисейская	167.494	10.492,3	5.666,8	+ 4.825,5	+ 4.072,1	185,2	163,4	9.015,8	9,13	5,22	8,4
Иркутская	117.766	6.179,6	4.649,4	+ 1.530,2	+ 1.651,4	132,9	136,5	5.104,8	6,80	4,86	8,4
Итого	699.034	40.136,1	25.380,4	+ 14.755,7	+ 10.851,9	158,0	137,1	33.861,5	4,34	3,07	8,4
Восточно-Сибирскія.											
Амурская	—	—	17,9	— 17,9	—	—	—	—	—	—	—
Забайкальская	3.640	222,4	178,1	+ 44,3	+ 109,4	124,9	196,8	187,3	0,20	0,09	9,0
Приморская	1.530	76,0	93,0	— 17,0	— 81,1	81,7	48,4	62,7	0,10	0,22	8,7
Якутская	—	—	—	—	—	—	—	—	—	—	—
Сахалинская	—	—	—	—	—	—	—	—	—	—	—
Камчатская	—	—	—	—	—	—	—	—	—	—	—
Итого	5.170	298,4	289,0	+ 9,4	+ 28,3	103,3	110,5	250,0	0,16	0,14	8,9
Итого въ 7 губ. Сибири	704.204	40.434,5	25.669,4	+ 14.765,1	+ 10.880,2	157,5	136,8	34.111,5	3,65	2,58	8,4
Степныя.											
Тургайская	19.638	521.0	218,6	+ 302,4	+ 238,2	238,3	184,2	434,6	0,62	0,29	9,1
Уральская	79.824	2.620,4	1.460,4	+ 1.160,0	+ 265,4	179,4	111,3	2.317,8	2,67	2,25	9,2
Акмолинская	8.889	450,2	190,2	+ 260,0	+ 219,1	236,7	194,8	395,8	0,26	0,12	8,6
Семипалатинская	808	30,6	27,9	+ 2,7	— 16,9	109,7	64,4	25,2	0,03	0,05	8,3
Итого	109.159	3.622,2	1.897,1	+ 1.725,1	+ 705,8	190,9	124,2	3.173,4	0,80	0,60	9,1
Туркестанскія.											
Семирѣченская	1.249	70,9	60,3	+ 10,6	— 3,5	117,6	95,3	60,4	0,05	0,05	8,4
Сыръ-Дарьинская	4.158	259,3	229,5	+ 29,8	— 118,5	113,0	68,6	232,1	0,12	0,15	8,7
Самаркандская	12.816	575,4	818,7	— 243,3	— 1.724,6	70,3	25,0	459,5	0,38	1,52	8,0
Ферганская	210	10,8	30,5	— 19,7	+ 10,8	35,4	—	9,2	0,00	—	8,8
Закаспійская	—	—	0,0	— 0,0	—	—	—	—	—	—	—
Итого	18.433	916,4	1.139.0	— 222,6	— 1.835,8	80,5	33,3	761,2	0,11	0,31	8,2
Итого въ 9 губ. Ср. Азіи.	127.592	4.538,6	3.036,1	+ 1.502,5	1.130,0	149,5	80,1	3.934,6	0,35	0,41	8,9
Азіатской Россіи	873.194	46.295,2	29.641,3	+ 16.653,9	+ 9.065,3	156,2	124,3	39.054,5	1,41	1,10	8,4
Всего въ 82 губ. и обл. Имперіи	25.873 163	1.310 764,0	1.318.197,0	— 3.491,5	134.700,2	2) 99,7	2) 90,3	1.076.157,1	6,51	7,43	8,7
Всего въ 78 губ. и обл. Имперіи (безъ Прив.).	25.252.494	1.267.369,0	1.260.426,6	- 3.491,5	—134,700,2	99.7	90,3	1.040.779,5	6,51	7,43	8,7

Озимая пшеница. Froment d'hiver.

Области и губерніи. Régions et gouvernements.	Посѣвная площадь въ 1914 г. въ десятинахъ. Superficie emblavée en 1914. en déciatines.	Общій сборъ въ 1914 г. Récolte totale en 1914.	Средній сборъ за пятилѣтіе 1909—1913 г. Moyenne quinquennale.	Переборъ (+) или недоборъ (—). Excédent (+) ou déficit (—). противъ: comparé à: Средн. за пятилѣтіе 1909-1913. La moyenne quinquennale.	1913	% отнош. урож. 1914 г. къ сбору. Rapport % de la récolte 1914 à: Среднему за пятилѣтіе 1909—1913. La moyenne quinquennale.	1913	Остатокъ 1914 г. за вычетомъ посѣва въ тысячахъ. Produit net de la récolte 1914 en milliers de pouds.	Остат. за посѣв. на 1 душу нас. об. пола. Produit net par habitant. 1914	1913	Вѣсъ четверти въ 1914 г. Poids d'une tchetverte en 1914
		Въ тысячахъ пудовъ. En milliers de pouds.							Пудовъ. En pouds.		
1	2	3	4	5	6	7	8	9	10	11	12
Сѣверныя.											
Архангельская	—	—	—	—		—	—	—	—	—	—
Вологодская	—	—	0,8	— 0,8	0,8	—	—	—	—	—	—
Итого	—		**0,8**	— **0.8**	— **0,8**	—	—	—	—		—
Озерныя.											
Олонецкая	—		0,1	— 0,1	— 0,2	—	—	—	—	—	—
Петроградская	492	31,3	14,1	+ 17,4	+ 4,1	223,4	115,0	26,7	0,01	0,01	9,6
Новгородская	10	0,7	7,4	— 6,7	— 11,0	9,5	6,0	0,6	0,00	0,01	8,3
Псковская	4.237	270,0	186,4	+ 83,6	+ 78,1	144,8	140,7	226,1	0,16	0,11	9,0
Итого	**4.739**	**302,2**	**208,0**	+ **94,2**	+ **71,0**	**145.3**	**130,7**	**253,4**	**0,04**	**0,03**	**9,6**
Прибалтійскія.											
Эстляндская	2.214	205,2	207,7	— 2,5	+ 42,2	98,8	125,9	179,6	0,35	0,28	10,
Лифляндская	4.967	425,2	361,4	+ 63,8	+ 34,8	117,7	108,9	372,9	0,21	0,23	9.6
Курляндская	25.212	2.193,8	1.958,7	+ 235,1	+ 3,6	112,0	100,2	1.897,2	2,38	1,17	9,5
Итого	**32.393**	**2.824,2**	**2.527,8**	+ **296,4**	+ **80,6**	**111,7**	**102,9**	**2.449,7**	**0,80**	**0,86**	**9,6**
Сѣверо-западныя.											
Ковенская	49.642	3.354,4	3.338,6	+ 15,8	— 223,3	100,5	93,8	2.849,6	1,53	1,68	9.2
Виленская	9.757	505,0	454,5	+ 50,5	+ 7,0	111,1	101,4	412,7	0,20	0,21	9,2
Гродненская	22.504	1.424,3	1.346,4	+ 77,9	— 93,4	105,8	93,8	1.198,9	0,59	0,63	9,0
Витебская	4.046	189,3	206,8	— 17,5	— 57,7	87,5	76,6	149,9	0,08	0,11	8.8
Могилевская	2.995	182,0	204,7	— 22,7	— 29,1	88,9	86.2	151,0	0,06	0,07	9,5
Минская	19.228	1.271,4	1.138,6	+ 132,8	+ 29,8	111,7	102,4	1.081,3	0,36	0,35	9,3
Итого	**108.172**	**6.926,4**	**6.689,6**	+ **236,8**	— **366,7**	**103,5**	**95,0**	**5.843,4**	**0,43**	**0,48**	**9.2**
Центральныя.											
Московская	1.152	33,0	4,4	+ 28,6	+ 24,8	750,0	402,4	23,6	0,01	0,00	9,8
Тверская	—	—	55,0	— 55,0	— 246,4	—	—	—	—	0,09	—
Смоленская	215	16,4	33,1	— 16,7	— 67,3	49,5	19,6	14,2	0,00	0,09	9,7
Калужская	2.546	159,6	77,6	+ 82,0	+ 37,0	205,7	130,2	137,0	0,09	0,07	9,1
Тульская	7.980	523,3	579,5	— 56,2	— 275,9	90,3	65,5	448,4	0,24	0,33	9,8
Рязанская	3.177	190,3	151,2	+ 39,1	— 43,5	125,9	81,4	157,0	0,06	0,08	9.6
Владимірская	451	51,3	26,3	+ 25,0	+ 32,8	195,1	277,3	44,4	0,02	0.01	10.0
Итого	**15.521**	**973,9**	**927,1**	+ **46,8**	— **538,5**	**105,0**	**64,4**	**824,6**	**0,05**	**0,08**	**9,6**
Средневолжскія.											
Ярославская	706	38,4	8,9	+ 29,5	+ 16,0	431,5	171,4	31.4	0,00	0.00	9.0
Костромская	3.237	119,5	3,7	+ 115,8	+ 112,9	3.229,7	1.810,6	81,0	0,04	0.00	8.0
Нижегородская	943	54.4	79,4	— 25,0	— 24,3	68,5	69,1	46,1	0,02	0.03	9.0
Казанская	187	6,1	1,8	+ 4,3	+ 5,6	338,9	122,0	4.4	0,00	0,00	9.3
Симбирская	169	12,5	17,7	— 5,2	— 0.3	70,6	97.7	11,2	0,01	0,00	9.0
Вятская	44	4,1	2,6	+ 1,5	+ 1,5	157,7	157,7	3,7	0,00	0,00	9,0
Итого	**5.286**	**235,0**	**114,1**	+ **120,9**	+ **111,4**	**186,0**	**190,1**	**177,8**	**0,01**	**0,00**	**8,5**
Заволжскія.											
Пермская	19	0,7	10,6	— 9,9	— 23,2	6,6	2,9	0,5	0,00	0,01	9.3
Уфимская	1.086	56,8	35,6	+ 21,2	— 52,6	159,6	51.9	46,9	0,02	0,03	8.2
Оренбургская	141	4,2	6,3	— 2,1	— 2,0	66,7	67,7	3,0	0,00	0,00	6.8
Самарская	4.845	211,0	159,1	+ 51,9	+ 11,8	132,6	105,9	182,6	0,05	0,05	8,7
Итого	**6.091**	**272,7**	**211,6**	+ **61,1**	— **66,0**	**128,9**	**80.5**	**233,0**	**0,02**	**0,02**	**8,8**
Заднѣпровскія.											
Волынская	249.516	18.781,2	18.118,0	+ 663,2	+ 1.950,0	103,7	111,6	16.298,0	3,89	3,54	9,5
Кіевская	379.577	35.495,5	31.571,4	+ 3.924,1	— 1,518.0	112.4	95,9	31.951,2	6,67	7,22	9.
Подольская	471.745	34.164,2	34.990,5	— 826,3	— 5.508,4	97,6	86,1	29.604,0	7,30	8,88	9.
Бессарабская	520.050	20.537,6	25.167,1	4.629,5	— 7.067,5	81,6	74,4	15.947,6	6,00	9,48	8.
Херсонская	437.865	18.139,1	21.039,1	— 2,900,0	— 13.386,8	86,2	57,2	14.998,7	4,01	7.97	9.
Холмская	50.536	3.864,8	—	—	—	—	—	3.289,4	3,02	—	9,
Итого	**2.115.289**	**130.982,4**	**130.886,1**	— **3.768,5**	— **25.730,7**	**97,1**	**83,2**	**112.088,9**	**5,46**	**7,22**	**9**
Южностепныя.											
Екатеринославская	109.982	7.518,4	5.820,4	+ 1.698,0	+ 1.826,6	129,2	132,1	6.536,0	1,89	1,54	9
Таврическая	752.388	42.405,8	41.297,4	+ 1.108,4	— 17.027,7	102,7	71,4	35.557,6	17,27	26,26	9
Донского Войска обл.	108.986	4.179,4	6.330,6	— 2.151,2	— 5.579,6	66,0	42,8	3.588,8	0,93	2,39	9
Астраханская	12.443	159,6	73,4	+ 86,2	— 15,8	217,4	91,0	119,8	0,09	1,01	8
Итого	**983.799**	**54.263,2**	**53.521,8**	+ **741,4**	— **20.796,5**	**101,4**	**72,3**	**45.802,2**	**4,28**	**6,49**	**9**
Днѣпровско-Донскія.											
Черниговская	20.106	1.795,6	1.008,6	+ 787,0	+ 330,2	178,0	122,5	1.624,6	0,52	0,42	8
Полтавская	127.473	11.769,0	8.362,1	+ 3.406,9	— 249,3	140,7	97,9	10.763,9	2,84	2,95	9.
Орловская	21.711	1.710,4	1.445,4	+ 265,0	+ 7,1	118,3	100,4	1.507,3	0,54	0,56	9.
Курская	113.907	10.720,6	6.656,8	+ 4.063,8	+ 2.834,8	161,0	135,9	9.740,2	3,33	2,23	9
Харьковская	102.006	9.441,9	6.808,8	+ 2.633,1	+ 1.435,4	138,6	117,9	8.588,3	2,51	2,23	9
Воронежская	32.423	2.469,0	1.867,0	+ 602,0	— 111,2	132,2	95,7	2.196,5	0,60	0,64	9
Итого	**417.626**	**37.906.5**	**26.148,7**	+ **11.757,8**	+ **4.247,0**	**145,0**	**112,6**	**34.420,7**	**1,36**	**1,56**	**9**

Области и губерніи. Régions et gouvernements.	Посѣвная площадь въ 1914 г. въ десятинахъ. Superficie ensemencée en 1914 en décianes.	Общій сборъ въ 1914 г. Récolte totale en 1914.	Средній сборъ за пятилѣтіе 1909—1913 г. Moyenne quinquennale.	Переборъ (+) или недоборъ (—). Excédent (+) ou déficit (—). противъ: comparé à: Средн. за пятилѣтіе 1909-1913. La moyenne quinquennale.	1913	% отнош. урож. 1914 г. къ сбору. Rapport % de la récolte 1914 à. Среднему за пятилѣтіе 1909—1913. La moyenne quinquennale.	1913	Остатокъ 1914 г. за вычетомъ посѣва въ тысячахъ пудовъ. Produit net de la récolte 1914 en milliers de pouds.	Остат. за посѣв. на 1 душу нас. об. пола Produit net par habitant. 1914	1913	Вѣсъ четверти въ 1914 г. Poids d'une tchetverte en 1914
	Въ десятинахъ.	Въ тысячахъ пудовъ. En milliers de pouds.							Пудовъ. En pouds.		
1	2	3	4	5	6	7	8	9	10	11	12
Волжско-Донскія.											
Тамбовская	9.880	795,8	590,1	+ 205,7	+ 253,2	134,9	146,7	710,5	0,20	0,14	9,8
Пензенская	2.753	182,5	111,0	+ 71,5	+ 84,7	164,4	186,6	159,0	0,08	0,05	9,3
Саратовская	4.913	294,7	129,2	+ 165,5	+ 116,5	228,1	165,4	261,6	0,08	0,05	9,2
Итого	**17.546**	**1.273,0**	**830.3**	**+ 442,7**	**+ 454,4**	**153,3**	**155,5**	**1.131,1**	**0,14**	**0,08**	**9,6**
Итого въ 51 губ.	**3.706.462**	**235.959,5**	**222.065,9**	**+ [1]) 10028,8**	**— [1]) 42534,8**	**104,5**	**84,5**	**203.224,8**	**1,60**	**1,97**	**9,2**
Предкавказскія.											
Кубанская	1.258.631	64.636,6	81.036,0	— 16.399,4	— 43.758,8	79,8	59,6	53.141,2	17,81	33,08	9,6
Ставропольская	1.073.909	40.592,1	40.409,5	+ 182,6	— 15.388,2	100,5	72,5	32.691,8	24,60	35,94	9,6
Терская	271.408	15.967,2	11.099,5	+ 4.867,7	+ 3.450,5	143,9	127,6	13.622,9	10,80	8,05	9,5
Итого	**2 603.948**	**121.195,9**	**132.545.0**	**— 11.349,1**	**— 55.696,5**	**91,4**	**68,5**	**99.455.9**	**17,84**	**28,06**	**9,6**
Итого въ 54 губ. и обл.	**6.310.410**	**357.155,4**	**[1]) 354.610,9**	**— [1]) 1.320,3**	**— [1]) 98231,3**	**[1]) 99,6**	**[1]) 78,2**	**302.680,7**	**2,29**	**3,07**	**9,4**
Привислинскія.											
Варшавская											
Калишская	Свѣдѣній нѣтъ.										
Кѣлецкая											
Ломжинская	18.031	1.323,9	1.772,4	—	—	—	—	1.116,4	1,36	2,09	9,8
Люблинская	55.612	4.360,3	8.238,8	—	—	—	—	3.721,6	2,51	4,41	9.7
Петроковская	Свѣдѣній нѣтъ.										
Плоцкая	24.631	2.112,3	4.182,8	—	—	—	—	1.831,4	2,33	5,08	9,6
Радомская	5.893	408,1	2.464,0	—	—	—	—	337,1	0,29	1,63	9,7
Сувалкская	22.784	1.569,1	1.862,9	—	—	—	—	1.297,7	1,81	2,34	9,4
Итого	**126.951**	**9.773,7**	**18.520,9**			—	—	**8.304,2**	—	—	—
Итого въ 59 губ. и обл. Европейск. Россіи	**6.437.361**	**366.929,1**	**373.131,8**	**— [2]) 1.320,3**	**[2]) 98231,3**	**[2]) 99,6**	**[2]) 78,2**	**310.984,9**	**2,29**	**3,07**	**9,4**
Закавказскія.											
Дагестанская	60.281	2.801,5	2.104,7	+ 696,8	+ 1.083,5	133,1	163,1	2.281,4	3,15	1.71	9,3
Бакинская	174.797	7.027,2	7.040,6	— 13,4	+ 2.254,6	99,8	147,2	5.535,3	5,03	3.36	9,4
Елисаветпольская	228.034	7.131,3	6.297,8	+ 833,5	— 892,7	113,2	87,8	5.274,5	4,80	3,79	9,5
Тифлисская	184.657	6.822,7	6.747,5	+ 75,2	— 3.510,0	101,1	66,0	5.223,6	3,57	6,22	9,2
Черноморская	3.488	114.8	164,6	— 49,8	— 48,4	69,7	70,3	80,4	0,53	0,95	9,1
Кутаисская	11.989	407,4	629,8	— 222,4	— 163,0	—	—	315,1	0,26	0,34	9,7
Батумская	Свѣдѣній нѣтъ.										
Эриванская	86.075	8.412,7	5.146,7	+ 3.266,0	+ 3.206,2	163,5	161,6	7.645,1	7,51	4,41	9.0
Карсская	2.464	115,9	198,2	— 82,3	— 54,2	58,5	68,1	95,1	0,24	0.27	9,2
Итого	**751.785**	**32.833,5**	**28.329,9**	**+ 4.503,6**	**+ 1.876 0**	**115,9**	**106.1**	**26.450,5**	**3,69**	**3,52**	**9,3**
Западно-Сибирскія.											
Тобольская	2.334	139,2	25,5	+ 113,7	+ 126,1	545,9	1.062,6	118,2	0,06	0,01	9,9
Томская	4.822	323,8	223,5	+ 100,3	137,2	144,9	70,2	277,3	0,07	0,09	8,8
Енисейская	949	57,1	72,3	— 15,2	+ 3,1	79.0	105,7	47,1	0,05	0,04	9,2
Иркутская	76	4,5	10,5	— 6,0	— 45,5	42,9	9,0	3,9	0,01	0,04	10,0
Итого	**8.181**	**524,6**	**331,8**	**+ 192,8**	**— 53,5**	**158,1**	**90,7**	**446,5**	**0,06**	**0,06**	**9,1**
Восточно-Сибирскія.											
Амурская	—	—	0,5	— 0,5	—	—	—	—	—	—	—
Забайкальская	96	5,0	2,2	+ 2,8	— 4,3	227,3	714,3	4,3	0,00	0,00	10,0
Приморская	123	3,8	—	+ 3,8	— 3,9	—	49,4	2,6	0,00	0,01	9,6
Якутская	—	—	—	—	—	—	—	—	—	—	—
Сахалинская	—	—	—	—	—	—	—	—	—	—	—
Камчатская	—	—	—	—	—	—	—	—	—	—	—
Итого	**219**	**8,8**	**2,7**	**+ 6,1**	**+ 0,4**	**325,9**	**104,8**	**6,9**	**0,00**	**0,00**	**9,7**
Итого въ 7 губ. Сибири.	**8.400**	**533,4**	**334,5**	**+ 198,9**	**53,1**	**159,5**	**90,9**	**453,4**	**0,05**	**0,05**	**9,1**
Степныя.											
Тургайская	203	7,8	1,4	+ 6,4	7,5	557,1	2.600,0	6,9	0,01	0,00	9,4
Уральская	1.124	48,0	9,5	+ 38,5	+ 24,3	505,3	202,5	43,3	0,05	0,01	9,6
Акмолинская	424	36,0	5,4	+ 30,6	— 13,6	666,7	166,7	33,1	0,02	0,01	9,6
Семипалатинская	3.042	68,7	35,0	+ 33,7	— 8,7	196,3	114,5	54,7	0,06	0,06	9.4
Итого	**4.793**	**160,5**	**51,3**	**+ 109,2**	**54,1**	**312,9**	**150,8**	**138,0**	**0,03**	**0,02**	**9,5**
Туркестанскія.											
Семирѣченская	7.996	482,2	515,6	— 33,4	751,4	93,5	39,1	403,4	0,31	0,81	8,5
Сыръ-Дарьинская	223.705	10.111,6	7.724,7	+ 2.386,9	+ 2.324,5	130,9	129,9	8.437,9	4,19	3,22	9,4
Самаркандская	181.812	8.012,1	7.182,4	+ 829,7	— 366,8	111,6	95,6	6.566,3	5,48	5,31	8,3
Ферганская	103.511	6.855,9	6.985,6	— 129,7	— 2.600,1	98,1	72,5	6.056,9	2,84	3,93	8,2
Закаспійская	61.947	2.665,0	1.876,8	+ 788,2	+ 994,4	142,0	159,5	2.292,1	4,29	2,88	8,0
Итого	**578.971**	**28.126,8**	**24.285,1**	**+ 3.841,7**	**— 399,4**	**115,8**	**98,6**	**23.756,6**	**3,94**	**3,33**	**8,6**
Итого въ 9 губ. Ср. Азіи.	**583.764**	**28.287,3**	**24.336,4**	**+ 3.950,9**	**— 345,3**	**116,2**	**98,8**	**23.894,6**	**2,55**	**2,16**	**8,6**
Азіатской Россіи	**1.343.949**	**61.654,2**	**53.000,8**	**+ 8.653,4**	**+ 1.477,6**	**116,3**	**102,5**	**50.798.5**	**1,84**	**1,78**	**8,9**
Всего въ 82 губ. и обл. Имперіи	**7.781.310**	**428.583,3**	**426.132,3**	**+ [2]) 7.333,1**	**— [2]) 96753,7**	**[2]) 101,8**	**[2]) 81,1**	**361.783,4**	**2,21**	**2,84**	**9,3**
Всего въ 78 губ. и обл. Имперіи (безъ Прив.)	**7.654.359**	**418.809,6**	**407.611,7**	**+ 7.333,1**	**— 96.753,7**	**101,8**	**81,1**	**353,479,2**	**2,21**	**2,84**	**9,3**

Области и губерніи. Régions et gouvernemen's.	Посѣвная площадь въ 1914 г. въ десятинахъ. Superficie emblavée en 1914. en déciatines.	Общій сборъ въ 1914 г. Récolte totale en 1914.	Средній сборъ за пятилѣтіе 1909—1913 г. Moyenne quinquennale.	Переборъ (+) или недоборъ (—). Excédent (+) ou déficit (—). противъ: comparé à: Средн. за пятилѣтіе 1909-1913. La moyenne quinquennale.	1913	% отнош. урож. 1914 г. къ сбору. Rapport % de la récolte 1914 à. Среднему за пятилѣтіе 1909—1913. La moyenne quinquennale.	1913	Остатокъ 1914 г. за вычетомъ посѣва въ тысячахъ пудовъ. Produit net de la récolte 1914 en milliers de pouds.	Остат. за посѣв. на 1 душу нас. об. пода Produit net par habitant. 1914	1913	Вѣсъ четверти въ 1914 г. Poids du chetvert en 1914.
	Въ тысячахъ пудовъ. En milliers de pouds.								Пудовъ. En pouds.		
1	2	3	4	5	6	7	8	9	10	11	12
Сѣверныя.											
Архангельская	—	—	—		—	—	—	—	—	—	—
Вологодская	—	—	—	—	—	—	—	—	—	—	—
Итого	—	—	—	—	—	—	—	—	—	—	—
Озерныя.											
Олонецкая	—			—		—	—		—	—	—
Петроградская	—	—		—	—	—	—		—	—	—
Новгородская	—	—	2,8	— 2,8	— 5,0		—		—	0,00	—
Псковская		—	0,2	— 0,2	—	—	—			—	—
Итого	—	—	3,0	— 3,0	— 5,0	—	—	—		0,00	—
Прибалтійскія.											
Эстляндская	—	—	—	—		—	—	—	—	—	—
Лифляндская	—	—	—		—	—	—	—	—	—	—
Курляндская	—	—	0,0	0,0	—		—	—	—	—	—
Итого	—	—	0 0	0,0	—	—	—	—	—	—	—
Сѣверо-западныя.											
Ковенская	374	17,5		+ 17,5	+ 17,5	—	—	13,8	0,01	—	8,4
Виленская		—	0,1	— 0,1	—	—	—	—	—	—	—
Гродненская	50	4,1	1,0	+ 3,1	+ 4,1	410,0	—	3,7	0,00	—	8,5
Витебская	—	—	1,4	1,4	—	—	—	—	—	—	—
Могилевская		—	5,0	— 5,0	— 8,6	—	—	—	—	0,00	—
Минская	—	—	4 9	— 4,9	—	—	—	—	—	—	—
Итого	424	21,6	12,4	+ 9,2	+ 13,0	174,2	251,2	17,5	0,00	0,00	8,4
Центральныя.											
Московская	—	—	—		—	—	—	—	—	—	—
Тверская	—	—	22,6	— 22,6	— 22,6	—	—	—	—	0,01	—
Смоленская	—	—	—	—	—	—	—	—	—	—	—
Калужская	—	—		—	—	—	—	—	—		—
Тульская	113	5,2	9,2	— 4,0	— 2,9	56,5	64,2	4,2	0,00	0,00	
Рязанская	—	—	—	—		—	—	—	—	—	—
Владимірская	—	—	—	—		—		—		—	—
Итого	113	5,2	31,8	26,6	— 25,5	16,4	16,9	4,2	0,00	0,00	—
Средневолжскія.											
Ярославская	—	—	18,2	— 18,2	—	—	—		—	—	—
Костромская	—	—	—	—	—	—	—	—	—	—	—
Нижегородская	—	—	4,7	— 4,7	— 4,7		—	—	—	0,00	—
Казанская	—	—	—		—			—	—	—	—
Симбирская			—		—	—	—	—	—	—	—
Вятская	147	14,6	—	+ 14,6	+ 14,6	—	—	13,4	0,00	—	9,0
Итого	147	14,6	22,9	— 8,3	+ 9,9	63,8	310,6	13,4	0,00	0,00	9,0
Заволжскія.											
Пермская	—	—	1,1	— 1,1	—		—	—	—	—	—
Уфимская	—	—	0,4	— 0,4	— 0,4	—	—	—	—	0,00	
Оренбургская	—	—	—	—	—	—	—	—	—	—	—
Самарская	—	—	1,0	— 1,0		—	—	—	—	—	—
Итого	—	—	2,5	— 2,5	— 0,4	—	—	—	—	0,00	—
Заднѣпровскія.											
Волынская	1.509	105,2	61,1	+ 44,1	— 46,9	172,2	69,2	00,8	0,02	0,03	9,6
Кіевская	198	15,0	11,8	+ 3,2	— 31,3	127,1	32,4	13,1	0,00	0,01	7,7
Подольская	1.579	86,4	27,2	+ 59,2	+ 71,1	317,6	564,7	71,3	0,02	0,00	8,7
Бессарабская	6.942	413,3	205,4	+ 207,9	— 409,0	201,2	50,3	358,1	0,13	0,29	7,0
Херсонская	2.120	56,6	139,3	— 82,7	— 552,6	40,6	9,3	43,3	0,01	0,15	8,
Холмская	—	—		—	—	—	—	—	—		—
Итого	12.348	676,5	444,8	+ 231,7	— 968,7	152,1	41,1	576,6	0,03	0,06	8,1
Южностепныя.											
Екатеринославская	1.753	41,5	17,4	+ 24,1	+ 37,5	238,5	1.037,5	26,3	0,01	0,00	10,0
Таврическая	20.261	1.105,4	341,2	+ 764,2	+ 500,5	324,0	182,7	924,4	0,45	0,27	8,2
Донского Войска обл.	334	9,2	34,5	— 25,3	— 116,6	26,7	8,1	7,1	0,00	0.03	10,0
Астраханская	—	—	—		—	—	—	—	—	—	—
Итого	22.348	1.156,1	393,1	+ 763,0	+ 421,4	294,1	157,4	957,8	0,09	0,07	8,2
Днѣпровско-Донскія											
Черниговская	205	11,6	3,7	+ 7,9	+ 11,6	313,5	—	9,5	0,00	—	6,1
Полтавская	—	—	20,3	— 20,3		—	—	—	—	—	—
Орловская	—	—	—	—	—	—	—	—	—	—	—
Курская	—	—	—	—	—		—		—	—	—
Харьковская	309	12,1	—	+ 12,1	+ 12,1	—	—	9,6	0,00	—	7,7
Воронежская		—	—			—	—	—	—	—	—
Итого	514	23,7	24,0	— 0,3	+ 23,7	98,8	—	19,1	0,00	—	6,8

Области и губерніи. Régions et gouvernements.	Посѣвная площадь въ 1914 г. въ десятинахъ. Superficie emblavée en 1914 en déciatines.	Общій сборъ въ 1914 г. Récolte totale en 1914.	Средній сборъ за пятилѣтіе 1909—1913 г. Moyenne quinquennale.	Переборъ (+) или недоборъ (—). Excédent (+) ou déficit (—). Средн. за пятилѣтіе 190—1913. La moyenne quinquennale.	1913	% отнош. урож. 1914 г. къ сбору. Rapport % de la récolte 1914 à. Среднему за пятилѣтіе 1909—1913. La moyenne quinquennale.	1913	Остатокъ 1914 г. за вычетомъ посѣва въ тысячахъ пудовъ. Produit net de la récolte 1914 en milliers de pouds.	Остат. за посѣв. на 1 душу нас. об. пола Produit net par habitant. 1914	1913	Вѣсъ четверти въ 1914 г. Poids d'une tchetverte en 1914
		Въ тысячахъ пудовъ. En milliers de pouds.		противъ: comparé à:					Пудовъ. En pouds.		
1	2	3	4	5	6	7	8	9	10	11	12
Волжско-Донскія.											
Тамбовская	—	—	—	—	—	—	—	—	—	—	—
Пензенская	8	0,1	2,0	— 1,9	+ 0,1	5,0	—	0,5	0,00	—	8,0
Саратовская	—	—	—	—	—	—	—	—	—	—	—
Итого	8	0,1	2,0	— 1,9	+ 0,1	5,0	—	0,5	0,00	—	8,0
Итого въ 51 губ.	35.902	1.897,8	936,5	+ 961,3	— 531,5	202,6	76,1	1.589,1	0,01	0,02	8,2
Предкавказскія.											
Кубанская	24.431	1.867,2	1.491,7	+ 375,5	— 1.858,4	125,2	50,1	1.660,3	0,56	1,17	9,6
Ставропольская	3.259	175,5	139,9	+ 35,6	— 16,7	125,4	91,3	152,6	0,11	0,12	9,3
Терская	105.077	6.281,6	3.469,2	+ 2.812,4	+ 2.360,3	181,1	160,2	5.419,1	4,30	2,54	9,0
Итого	132.767	8.324,3	5.100,8	+ 3.223,5	+ 485,2	163,2	106,2	7.232,0	1,30	1,23	9,1
Итого въ 54 губ. и обл.	168.669	10.222,1	6.037,3	+ 4.184,8	— 46,3	169,3	99,5	8.821,1	0,07	1,07	8,8
Привислинскія.											
Варшавская	—	—	—	—	—	—	—	—	—	—	—
Калишская	—	—	—	—	—	—	—	—	—	—	—
Кѣлецкая	—	—	—	—	—	—	—	—	—	—	—
Ломжинская	—	—	—	—	—	—	—	—	—	—	—
Люблинская	—	—	—	—	—	—	—	—	—	—	—
Петроковская	—	—	—	—	—	—	—	—	—	—	—
Плоцкая	—	—	—	—	—	—	—	—	—	—	—
Радомская	—	—	—	—	—	—	—	—	—	—	—
Сувалкская	—	—	—	—	—	—	—	—	—	—	—
Итого	—	—	—	—	—	—	—	—	—	—	—
Итого въ 59 губ. и обл. Европейск. Россіи	—	—	—	—	—	—	—	—	—	—	—
Закавказскія.											
Дагестанская	15 790	705,2	580,7	+ 124,5	+ 151,9	121,4	127,5	576,6	0,80	0,58	9,8
Бакинская	89.983	3.992,4	4.255,4	— 263,0	+ 711,8	93,8	121,7	2.268,5	2,06	2,35	9,8
Елисаветпольская	98.246	3.367,1	2.441,4	+ 925,7	+ 144,6	137,9	104,5	2.605,4	2,37	2,31	9,9
Тифлисская	63.233	3.135,8	1.575,4	+ 1.560,4	— 598,5	199,0	84,0	2.638,0	1,81	2,41	9,7
Черноморская	237	11,9	7,1	+ 4,8	+ 5,9	167,6	198,3	10,0	0,07	0,03	9,5
Кутаисская	2.545	105,3	12,7	+ 92,6	+ 63,5	829,1	251,9	86,4	0,07	0,02	9,8
Батумская	С в ѣ д ѣ н і й н ѣ т ъ.										
Эриванская	943	157,6	132,2	+ 25,4	+ 18,0	119,2	112,9	148,8	0,15	0,13	8,3
Карсская	10	0,7	5,4	— 4,7	— 3,5	13,0	16,7	0,7	0,00	0,01	10,0
Итого	270.987	11.476,0	9.010,3	+ 2.465,7	+ 493,7	127,4	104,5	8.334,4	1,16	1,24	9,8
Западно-Сибирскія.											
Тобольская	416	21,1	3,0	+ 18,1	+ 16,3	703,3	439,6	17,4	0,01	0,00	8,0
Томская	1,191	44,9	31,2	+ 13,7	— 67,6	143,9	39,9	34,2	0,01	0,03	7,4
Енисейская	—	—	0,1	— 0,1	—	—	—	—	—	—	—
Иркутская	—	—	—	—	—	—	—	—	—	—	—
Итого	1.607	66,0	34,3	+ 31,7	— 51,3	192,4	56,3	51,6	0,01	0,01	7,6
Восточно-Сибирскія											
Амурская	—	—	—	—	—	—	—	—	—	—	—
Забайкальская	—	—	0,5	— 0,5	— 0,5	—	—	—	—	0,00	—
Приморская	—	—	0,2	— 0,2	— 0,2	—	—	—	—	0,00	—
Якутская	—	—	—	—	—	—	—	—	—	—	—
Сахалинская	—	—	—	—	—	—	—	—	—	—	—
Камчатская	—	—	—	—	—	—	—	—	—	—	—
Итого	—	—	0,7	— 0,7	— 0,7	—	—	—	—	0,00	—
Итого въ 7 губ. Сибири	1.607	66,0	35,0	+ 31,0	— 52,0	188,6	55,9	51,6	0,01	0,01	7,6
Степныя.											
Тургайская	19	0,7	1,2	— 0,5	+ 0,7	58,3	—	0,6	0,00	0,00	8,0
Уральская	—	—	0,1	— 0,1	—	—	—	—	—	—	—
Акмолинская	52	1,0	8,2	— 7,2	— 16,8	12,2	5,6	0,9	0,00	0,05	8,0
Семипалатинская	—	—	—	—	—	—	—	—	—	—	—
Итого	71	1,7	9,5	— 7,8	— 16,1	17,9	9,6	1,5	0,00	0,00	8,0
Туркестанскія.											
Семирѣченская	31	1,7	2,5	— 0,8	+ 0,1	68,0	106,3	1,4	0,00	0,00	8,0
Сыръ-Дарьинская	20.809	1.096,5	659,0	+ 437,5	— 196,8	166,4	84,8	944,2	0,47	0,54	8,9
Самаркандская	63.624	3.912,8	2.492,5	+ 420,3	— 188,5	116,9	93,9	2.398,6	2,00	1,99	8,1
Ферганская	5.963	327,5	265,0	+ 62,5	— 152,6	123,6	68,2	285,1	0,13	0,20	8,0
Закаспійская	21.709	1.266,6	760,1	+ 506,5	+ 560,9	166,6	179,5	1.157,0	2,17	0,27	8,1
Итого	112.136	5.605,1	4.179,1	+ 1.426,0	+ 23,1	134,1	100,4	4.786,3	0,67	0,64	8,2
Итого въ 9 губ. Ср. Азіи	112.207	5.606,8	4.188,6	+ 1.418,2	+ 7,0	133,9	100,1	4.787,8	0,48	0,41	8,2
Итого въ 23 губ. и обл. Азіатской Россіи	384.801	17.148,8	13.233,9	+ 3.914,9	+ 448,7	129,6	102,7	13.173,8	0,48	0,49	9,2
Всего въ 82 губ. и обл. Имперіи	553.470	27.370,9	19.271,2	+ 8.099,7	+ 402,4	142,0	101,5	21.994,9	0,14	0,13	9,1

Сборъ озимыхъ хлѣбовъ съ десятины въ 1914 г.
Récolte des céréales d'hiver par déciatine, en 1914.

ОБЛАСТИ и ГУБЕРНІИ. Régions et gouvernements.	Сборъ съ десятины. Récolte par déciatine. Озимой ржи. Du seigle d'hiver.	Озимой пшеницы Du froment. d'hiver.	Озимаго ячменя. D'orge d'hiver.
	Въ пудахъ. En pouds.		
1	2	3	4
Сѣверныя.			
Архангельская	33,7	—	—
Вологодская	40,1	—	—
Итого	**39,8**	—	—
Озерныя.			
Олонецкая	41,2	—	—
Петроградская	59,4	64,0	—
Новгородская	44,5	71,8	—
Псковская	55,4	63,7	—
Итого	**51,0**	**63,8**	—
Прибалтійскія.			
Эстляндская	79,0	92,7	—
Лифляндская	81,3	85,8	—
Курляндская	68,8	87,0	—
Итого	**76,1**	**87,2**	—
Сѣверо-западныя.			
Ковенская	51,5	67,6	46,8
Виленская	44,8	51,8	—
Гродненская	58,1	63,3	82,8
Витебская	40,8	46,8	—
Могилевская	52,9	60,8	—
Минская	53,9	66,1	—
Итого	**50,5**	**64.0**	**51,0**
Центральныя.			
Московская	43,0	28,7	—
Тверская	43,3	—	—
Смоленская	53,1	76,3	—
Калужская	36,3	62,7	—
Тульская	37,9	65,6	46,0
Рязанская	52,6	59,9	—
Владимірская	44,5	113,8	—
Итого	**45,2**	**62,7**	**46,0**
Средневолжскія.			
Ярославская	42,6	54,4	—
Костромская	41,8	36,9	—
Нижегородская	49,3	57,7	—
Казанская	34,3	32,6	—
Симбирская	46,2	73,9	—
Вятская	44,1	93,8	99,3
Итого	**42,5**	**44,5**	**99,3**
Заволжскія.			
Пермская	58,9	35,1	—
Уфимская	42,9	52,3	—
Оренбургская	31,1	30,1	—
Самарская	34,5	43,6	—
Итого	**43,3**	**44,8**	—
Заднѣпровскія.			
Волынская	68,3	75,3	69,7
Кіевская	82,3	93,5	75,8
Подольская	77,5	72,4	54,7
Бессарабская	49,9	39,0	59,5
Херсонская	48,6	41,4	26,7
Холмская	77,0	76,5	—
Итого	**68,1**	**61,9**	**54,8**
Южностепныя.			
Екатеринославская	53,4	68,4	23,7
Таврическая	42,9	56,4	54,6
Донского Войска обл.	32,4	38,3	27,7
Астраханская	16,7	12,8	—
Итого	**35,5**	**55,2**	**51,7**
Днѣпровско-Донскія.			
Черниговская	50,1	89,3	56,5
Полтавская	80,5	92,3	—
Орловская	43,3	78,8	—
Курская	63,3	94,1	—
Харьковская	74,3	92,6	39,3
Воронежская	57,8	76,2	—
Итого	**60,1**	**90,8**	**46,1**

ОБЛАСТИ и ГУБЕРНІИ. Régions et gouvernements.	Сборъ съ десятины. Récolte par déciatine. Озимой ржи. Du seigle d'hiver.	Озимой пшеницы Du froment. d'hiver.	Озимаго ячменя. D'orge d'hiver.
	Въ пудахъ. En pouds.		
1	2	3	4
Волжско-Донскія.			
Тамбовская	65,5	80,5	—
Пензенская	38,7	60,0	—
Саратовская	36,4	66,3	16,6
Итого	**48,8**	**72,6**	**16,6**
того въ 51 губ.	**50,1**	**63,7**	**52,9**
Предкавказскія.			
Кубанская	57,7	51,4	76,4
Ставропольская	54,1	37,8	53,9
Терская	40,9	58,8	59,8
Итого	**51,9**	**46,5**	**62,7**
Итого въ 54 губ. и обл.	**50,1**	**56,6**	**60.6**
Привислинскія.			
Варшавская	Свѣдѣній нѣтъ.		
Калишская			
Кѣлецкая			
Ломжинская	69,5	73,3	—
Люблинская	71,9	78,4	—
Петроковская	Свѣдѣній нѣтъ.		
Плоцкая	82,7	85,8	—
Радомская	61,8	69,3	—
Сувалкская	64,7	68,9	—
Итого	**69,9**	**77,0**	**60,6**
Итого въ 59 губ. и обл. Европейской Россіи	**50.6**	**57,0**	**60,6**
Закавказскія.			
Дагестанская	38,5	46,5	44,7
Бакинская	35,5	40,2	33,3
Елисаветпольская	29,5	31,3	34,3
Тифлисская	34,4	36,9	49,6
Черноморская	41,6	32,9	50,3
Кутаисская	19,6	34,0	41,4
Батумская	(Свѣдѣній нѣтъ.		
Эриванская	42,2	97,7	167,1
Карсская	49,1	47,0	73,6
Итого	**31,9**	**43,7**	**42,3**
Западно-Сибирскія.			
Тобольская	57,6	59,7	50,7
Томская	55,8	67,2	37,7
Енисейская	62,7	80,2	—
Иркутская	52,5	59,8	—
Итого	**57,4**	**64,1**	**41,1**
Восточно-Сибирскія.			
Амурская	—	—	—
Забайкальская	61,1	52,5	—
Приморская	49,7	31,2	—
Якутская	—	—	—
Сахалинская	—	—	—
Камчатская	—	—	—
Итого	**57,7**	**40,2**	—
Итого въ 7 губ. Сибири	**57,4**	**63,5**	**41,1**
Степныя			
Тургайская	26,5	38,2	37,0
Уральская	32,8	42,7	—
Акмолинская	50,6	84,9	20,0
Семипалатинская	37,9	22,6	—
Итого	**33,2**	**33,5**	**23,9**
Туркестанскія.			
Семирѣченская	56,8	60,3	53,7
Сыръ-Дарьинская	62,4	45,2	52,7
Самаркандская	44,9	44,1	45,8
Ферганская	51,2	66,2	54,9
Закаспійская	—	43,0	58,3
Итого	**49,7**	**48,6**	**50,0**
Итого въ 9 губ. Ср. Азіи	**35,6**	**48.5**	**50,0**
Итого въ 23 губ. и обл. Азіатской Россіи	**53,0**	**45.9**	**44,6**
Всего въ 82 губ. и обл. Имперіи	**50,7**	**55,1**	**49.5**

ГУБЕРНІИ и ОБЛАСТИ. Régions et gouvernements.	Общій. Total. Озимой ржи. Du seigle d'hiver.	Озимой пшеницы. Du froment d'hiver.	Озимаго ячменя. D'orge d'hiver.	ИТОГО. TOTAL.	Съ десятины. Par déciatine. Озимой ржи. Du seigle d'hiver.	Озимой пшеницы. Du froment d'hiver.	Озимаго ячменя. D'orge d'hiver.
	Въ тысячахъ пудовъ. En milliers de pouds.				Въ пудахъ. En pouds.		
1	2	3	4	5	6	7	8
Сѣверныя.							
Архангельская	1.270,9	—	—	1.270,9	70,9	—	—
Вологодская	18.200,1	—	—	18.200,1	64,5	—	—
Итого	**19.471,0**	—	—	**19.471,0**	**65,1**	—	—
Озерныя.							
Олонецкая	4.188,6	—	—	4.188,6	73,8	—	—
Петроградская	12.162,2	41,5	—	12.203,7	107,4	84,4	—
Новгородская	25.575,0	0,8	—	25.575,8	87,2	83,6	—
Псковская	34.208,3	338,8	—	34.547,1	99,6	79,9	—
Итого	**76.134,1**	**381,1**	—	**76.515,2**	**86,5**	**80,4**	—
Прибалтійскія.							
Эстляндская	9.012,3	332,5	—	9.344,8	166,2	150,2	—
Лифляндская	24.097,4	747,4	—	24.844,8	161,2	150,5	—
Курляндская	16.410,1	3.481,1	—	19.891,2	129,3	138,1	—
Итого	**49.519,8**	**4.561,0**	—	**54.080,8**	**149,7**	**140,8**	—
Сѣверо-западныя.							
Ковенская	46.433,2	6.132,4	15,2	52.580,8	113,1	123,5	40,8
Виленская	37.076,0	900,6	—	37.976,6	75,5	92,3	—
Гродненская	33.461,7	2.170,7	5,8	35.638,2	81,7	96,4	116,2
Витебская	28.455,3	308,1	—	28.763,4	70,1	76,1	—
Могилевская	40.480,0	234,4	—	40.714,4	83,6	78,3	—
Минская	48.604,5	1.921,3	—	50.525,8	76,2	99,9	—
Итого	**234.510,7**	**11.667,5**	**21,0**	**246.199,2**	**82,6**	**107,9**	**49,5**
Центральныя.							
Московская	15.699,4	41,4	—	15.740,8	76,1	35,9	—
Тверская	36.227,9	—	—	36.227,9	86,8	—	—
Смоленская	45.799,8	17,3	—	45.817,1	95,6	80,5	—
Калужская	18.927,1	118,0	—	19.045,1	60,1	46,3	—
Тульская	28.316,9	596,6	5,6	28.919,1	53,8	74,8	49,2
Рязанская	40.249,2	208,3	—	40.457,5	67,1	65,5	—
Владимірская	29.714,7	74,3	—	29.789,0	75,7	164,8	—
Итого	**214.935,0**	**1.055,9**	**5,6**	**215.996,5**	**73,2**	**68,0**	**49,2**
Средневолжскія.							
Ярославская	15.351,7	61,6	—	15.393,3	70,1	87,2	—
Костромская	26.352,9	195,9	—	26.548,8	64,4	60,5	—
Нижегородская	39.352,6	80,6	—	39.433,2	77,4	85,5	—
Казанская	48.499,6	6,8	—	48.506,4	51,9	36,2	—
Симбирская	45.670,0	14,7	—	45.684,7	68,3	87,0	—
Вятская	94.441,1	5,0	8,3	94.454,4	63,9	113,6	56,3
Итого	**269.647,9**	**364,6**	**8,3**	**270.020,8**	**64,0**	**69,0**	**56,3**
Заволжскія.							
Пермская	50.618,1	1,0	—	50.619,1	82,4	51,4	—
Уфимская	55.273,4	72,1	—	55.345,5	58,5	66,4	—
Оренбургская	6.770,0	4,8	—	6.774,8	46,2	33,9	—
Самарская	43.011,1	282,4	—	43.293,5	51,3	58,3	—
Итого	**155.672,6**	**360,3**	—	**156.032,9**	**61,2**	**59,2**	—
Заднѣпровскія.							
Волынская	50.648,1	24.529,5	102,5	75.280,1	86,4	98,3	67,9
Кіевская	43.894,1	43.930,9	17,8	87.842,8	95,0	115,7	89,9
Подольская	34.732,1	46.570,8	88,5	81.391,4	95,5	98,7	56,1
Бессарабская	12.091,0	31.743,8	467,0	44.301,8	70,3	60,3	67,3
Херсонская	26.642,2	25.002,8	78,1	51.723,1	63,1	57,1	36,9
Холмская	17.221,3	5.669,1	—	22.890,4	—	—	—
Итого	**185.228,8**	**177.446,9**	**753,9**	**363.429,6**	**86,5**	**83,9**	**61,1**
Южностепныя.							
Екатеринославская	16.883,7	10.163,6	158,4	27.205,7	72,2	92,4	90,4
Таврическая	9.162,9	57.340,6	1.466,8	67.970,3	51,9	76,2	72,4
Донского Войска обл.	27.836,1	4.749,2	13,1	32.598,4	39,8	43,6	39,1
Астраханская	4.701,0	240,6	—	4.941,6	26,2	19,3	—
Итого	**58.583,7**	**72.494,0**	**1.638,3**	**132.716,0**	**45,4**	**73,7**	**73,3**
Днѣпровско-Донскія.							
Черниговская	51.001,1	2.479,3	20,3	53.500,7	74,8	123,3	99,0
Полтавская	57.129,3	13.825,2	—	70.954,5	100,0	108,5	—
Орловская	40.861,1	2.100,4	—	42.961,5	59,7	96,7	—
Курская	69.935,5	14.154,2	—	84.089,7	90,2	124,3	—
Харьковская	43.939,9	13.220,5	12,5	57.172,9	103,9	129,6	40,4
Воронежская	64.627,8	3.124,8	—	67.752,6	77,6	96,3	—
Итого	**327.494,7**	**48.904,4**	**32,8**	**376.431,9**	**82,5**	**117,1**	**63,8**

ГУБЕРНІИ и ОБЛАСТИ. Régions et gouvernements.	Общій. Total. Озимой ржи. Du seigle d'hiver.	Общій. Озимой пшеницы. Du froment d'hiver.	Общій. Озимаго ячменя. D'orge d'hiver.	Общій. ИТОГО. TOTAL.	Съ десятины. Par déciatine. Озимой ржи. Du seigle d'hiver.	Съ десятины. Озимой пшеницы. Du froment d'hiver.	Съ десятины. Озимаго ячменя. D'orge d'hiver.
	Въ тысячахъ пудовъ. En milliers de pouds.				Въ пудахъ. En pouds.		
1	2	3	4	5	6	7	8
Волжско-Донскія.							
Тамбовская	94.817,8	876,9	—	95.694,7	83.2	88,7	—
Пензенская	41.517,9	384,6	0,5	41.903,0	58,0	139,7	60,0
Саратовская	58.044,1	337,2	—	58.381,3	58,4	68,6	—
Итого	**194.379,8**	**1.598,7**	**0,5**	**195.979,0**	**68,2**	**86,0**	**60,0**
Итого въ 51 губ.	**1.785.578,1**	**318.834,4**	**2.460,4**	**2.106.872,9**	**73,7**	**86,0**	**68,5**
Предкавказскія.							
Кубанская	7.869,7	100.980,2	1.740,7	110.590,6	85,1	80,2	71,3
Ставропольская	855,7	49.763,5	158,7	50.777,9	66,1	46,3	48,7
Терская	2.958,2	18.953,6	6.776,5	28.688,3	57,7	69,8	64,5
Итого	**11.683.6**	**169.697,3**	**8.675.9**	**190.056,8**	**74,6**	**65,2**	**65,3**
Итого въ 54 губ. и обл.	**1.797.261,7**	**488.531,7**	**11.136.3**	**2.296.929,7**	**73,7**	**77,4**	**66,0**
Привислинскія.							
Варшавская							
Калишская	Свѣдѣній нѣтъ.						
Кѣлецкая							
Ломжинская	15.730,1	2.823,9	—	18.554,0	153,8	156,6	—
Люблинская	32.699,1	9.187,5	—	41.886,6	152,8	165,2	—
Петроковская	Свѣдѣній нѣтъ.						—
Плоцкая	15.378,1	4.553,5	—	19.931,6	186,2	184,9	—
Радомская	10.472,0	716,1	—	11.188,1	114,4	121,9	—
Сувалкская	21.191,3	3.739,9	—	24.931,2	162,7	164,1	—
Итого	**95.470,6**	**21.020,9**	**—**	**116.491,5**	**153,8**	**165,6**	**—**
Итого въ 59 губ. и обл. Европейск. Россіи	**1.892.732,3**	**509.552,6**	**11.136,3**	**2.413.421,2**	**75,7**	**79,2**	**66,0**
Закавказскія.							
Дагестанская	456,3	2.983,4	683,0	4.122,7	71,1	49,5	43,5
Бакинская	118,7	5.377,7	2.178,9	7.675,3	41,2	30,8	24,2
Елисаветпольская	874,9	10.762,9	4.739,8	16.377,6	33,0	47,2	48,2
Тифлисская	199,5	12.850,2	3.980,3	17.030,0	74,7	69,4	62,9
Черноморская	25,5	163,7	14,7	203,9	73.0	46,9	61,9
Кутаисская	24,1	513,7	132,4	670,2	20,5	42,9	52,0
Батумская	Свѣдѣній нѣтъ.						
Эриванская	57,3	11.166,8	186,5	11.410,6	94,5	129,7	197,7
Карсская	35,4	131,5	0,9	167,8	48,3	53,4	78,0
Итого	**1.791,7**	**43.949,9**	**11.916,5**	**57.658,1**	**43,3**	**58,5**	**44,0**
Западно-Сибирскія.							
Тобольская	18.901,8	117,5	9,1	19.028,4	90,1	50,3	21.9
Томская	18.065,7	381,9	28,7	18.476,3	88,6	79,2	24,1
Енисейская	13.990,9	75,6	—	14.066,5	83,5	79,7	—
Иркутская	8.490,2	9,8	—	8.500,0	72,1	128,6	—
Итого	**59.448,6**	**584,8**	**37,8**	**60.071,2**	**85,0**	**71,5**	**23,5**
Восточно-Сибирскія.							
Амурская	—	—	—	—	—	—	—
Забайкальская	314,6	10,9	—	325,5	86,4	113,5	—
Приморская	103,8	10,0	—	113,8	67,8	81,3	—
Якутская	—	—	—	—	—	—	—
Сахалинская	—	—	—	—	—	—	—
Камчатская	—	—	—	—	—	—	—
Итого	**418,4**	**20,9**		**439,3**	**80,9**	**95,4**	**—**
Итого въ 7 губ. Сибири	**59.867,0**	**605,7**	**37,8**	**60.510,5**	**85,0**	**72,1**	**23,5**
Степныя.							
Тургайская	610,3	4,2	0,4	614,9	31,1	20,8	19,0
Уральская	3.919,5	38,2	—	3.957,7	49,1	34,0	—
Акмолинская	668,1	36,3	1,6	706,0	75,2	85,6	30,0
Семипалатинская	47,8	51,4	—	99,2	59,2	16,9	—
Итого	**5.245,7**	**130,1**	**2,0**	**5.377,8**	**48,1**	**27,1**	**28,2**
Туркестанскія.							
Семирѣченская	69,2	425,3	1,2	495,7	55,4	53,2	39,0
Сыръ-Дарьинская	177,5	11.815,2	1.109,0	13.101,7	42,7	52,8	53,3
Самаркандская	549,1	12.380,0	4.244,6	17.173,7	42,1	68,1	66,7
Ферганская	9,6	8.255,8	354,5	8.619,9	45,6	79,8	57,8
Закаспійская	—	2.618,1	809,4	3.427,5	—	42,3	37,3
Итого	**805,4**	**35.494,4**	**6.518,7**	**42.818,5**	**43,7**	**61,3**	**58,1**
Итого въ 9 губ. Ср. Азіи	**6.051,1**	**35.624,5**	**6.520,7**	**48.196,3**	**47,4**	**61,0**	**58,1**
Итого въ 23 губ. и обл. Азіатской Россіи	**67 709,8**	**80.180,1**	**18.475,0**	**166.364,9**	**77,5**	**59,7**	**48,0**
Всего въ 82 губ. и обл. Имперіи	**1.960.442,1**	**589.732,7**	**29.611,3**	**2.579.786,1**	**76,2**	**75,8**	**53,5**

ГУБЕРНІИ и ОБЛАСТИ. Régions et gouvernements.	Съ заливныхъ луговъ. Des prés inondés. Площадь луговъ въ десятинахъ. Superficie des prés en déciatines.	Сборъ. Récolte. Съ казенной десятины. D'une déciatine. Въ пудахъ. En pouds	Общій. Total. Въ тысяч. пуд. En milliers de pouds.	Съ незаливныхъ луговъ. Des prés non-inondés. Площадь луговъ въ десятинахъ. Superficie des prés en déciatines.	Сборъ. Récolte. Съ казенной десятины. D'une déciatine. Въ пудахъ. En pouds.	Общій. Total. Въ тысяч. пуд. En milliers de pouds.	Всего. En général. Площадь луговъ въ десятинахъ. Superficie des prés en déciatines.	Сборъ. Récolte. Съ казенной десятины. D'une déciatine. Въ пудахъ. En pouds.	Общій. Total. Въ тысяч. пуд. En milliers de pouds.
1	2	3	4	5	6	7	8	9	10
Сѣверныя.									
Архангельская	97.912	82,8	8.109,9	74.480	60,3	4.490,5	172.392	73,1	12.600,4
Вологодская	166.461	90,4	15.052,3	568.914	60,7	34.539,2	735.375	67,4	49.591,5
Итого	**264.373**	**87,6**	**23.162,2**	**643.394**	**60,7**	**39.029,7**	**907 767**	**68,5**	**62.191,9**
Озерныя.									
Олонецкая	36.186	64,2	2.323,1	264.477	55,0	14.535,6	300.663	56,1	16.858,7
Петроградская	27.048	95,7	2.589,4	285.789	84,7	24.203,4	312.837	85,6	26.792,8
Новгородская	66.058	96,7	6.389,2	684.629	63,0	43.108,9	750.687	65,9	49.498,1
Псковская	38.542	105,7	4.073,3	355.005	74,5	26.650,7	393.547	78,0	30.724,0
Итого	**167.834**	**91,6**	**15.375,0**	**1.589.900**	**68,2**	**108.498,6**	**1.757.734**	**70,5**	**123.873,6**
Прибалтійскія									
Эстляндская	15.793	85,4	1.352,1	325.305	44,2	14.303,9	339.098	46,2	15.655,1
Лифляндская	42.259	86,0	3.635,7	510.851	56,7	28.947,6	553.110	58,9	32.583,3
Курляндская	26.406	101,7	2.686,4	261.309	67,7	17.687,5	287.715	70,8	20.373,9
Итого	**84.458**	**90,9**	**7.674,2**	**1.095.465**	**55,6**	**60.938,1**	**1.179.923**	**58,1**	**68.612,3**
Сѣверо-западныя.									
Ковенская	64.368	119,6	7.699,1	415.860	85,5	35.559,4	480.228	90,1	43.258,5
Виленская	119.101	132,1	15.735,8	295.612	97,3	28.765,4	414.713	107,3	44.501,2
Гродненская	68.089	126,1	8.583,8	304.974	96,8	29.515,0	373.063	102,1	38.098,8
Витебская	60.630	95,5	5.791,7	383.722	76,4	29.338,9	444.352	79,1	35.130,6
Могилевская	113.841	121,9	13.878,7	308.091	99,8	30.750,7	421.932	105,8	44.629,4
Минская	240.698	108,7	26.171,0	651.746	94,0	61.247,7	892.444	97,9	87.418,7
Итого	**666.727**	**116,8**	**77.860,1**	**2.360.005**	**91,2**	**215.177,1**	**3.026.732**	**96,8**	**293.037,2**
Центральныя.									
Московская	44.661	87,2	3.895,2	378.972	58,7	22.263,6	423.634	61,9	26.158,8
Тверская	52.387	95,9	5.022,0	855.073	62,9	53.787,5	907.460	64,8	58.809,5
Смоленская	88.782	116,1	10.310,8	495.898	87,2	43.281,4	584.680	89,9	53.592,2
Калужская	41.507	94,7	3.930,3	210.257	69,1	14.529,7	251.764	73,3	18.460,0
Тульская	27.324	104,0	2.840,7	101.619	74,8	7.598,4	128.943	81,0	10.439,1
Рязанская	149.716	100,9	15.091,9	150.264	90,5	13.593,0	299.980	95,6	28.684,9
Владимірская	117.125	87,9	10.293,5	235.014	64,1	15.074,6	352.139	72,0	25.368,1
Итого	**521.502**	**98,5**	**51.384,4**	**2.427.098**	**70,1**	**170.128,2**	**2.948.600**	**75,1**	**221.512,6**
Средневолжскія.									
Ярославская	45.751	92,9	4.250,4	341.327	70,3	23.990,1	387.078	73,0	28.240,5
Костромская	129.207	70,6	9.115,7	296.257	59,1	17.500,6	425.464	62,6	26.616,3
Нижегородская	116.305	94,5	10.991,8	123.875	74,5	9.225,9	240.180	84,2	20.217,7
Казанская	195.707	82,8	16.206,0	157.739	60,4	9.588,3	353.446	73,0	25.794,3
Симбирская	90.467	91,5	8.274,9	41.286	80,5	3.324,4	131.753	87,9	11.599,3
Вятская	360.823	66,1	23.845,2	538.763	50,6	27.254,7	899.586	56,8	51.099,9
Итого	**938.260**	**77,5**	**72.684,0**	**1.499.247**	**60,6**	**90.884,0**	**2.437.507**	**67,1**	**163.568,0**
Заволжскія									
Пермская	210.488	86,8	18.278,6	1.572.120	76,3	119.894,8	1.782.608	77,5	138.173,4
Уфимская	250.772	77,8	19.501,4	427.268	59,3	25.341,7	678.040	66,1	44.843,1
Оренбургская	267.327	82,4	22.024,1	1.098.861	57,2	62.886,4	1.366.188	62,2	84.910,5
Самарская	201.081	88,8	17.870,3	820.440	73,7	60.484,9	1.021.521	76,7	78.355,2
Итого	**929.668**	**83,5**	**77.674,4**	**3.918.689**	**68,5**	**268.607,8**	**4.848.357**	**71,4**	**346.282,2**
Заднѣпровскія.									
Волынская	192.373	118,5	22.798,5	419.427	116,2	48.744,6	611.800	116,9	71.543,1
Кіевская	96.616	136,9	13.216,8	70.517	137,6	9.705,0	167.133	137,1	22.921,8
Подольская	19.798	140,1	2.772,1	43.495	153,7	6.685,3	63.293	149,4	9.457,4
Бессарабская	19.617	148,6	2.914,4	33.645	142,9	4.808,4	53.262	145,0	7.722,8
Херсонская	28.081	114,9	3.226,1	112.277	91,0	10.222,0	140.358	95,8	13.448,1
Холмская	19.935	138,4	2.759,2	87.618	124,8	10.931,5	107.553	127,4	13.690,7
Итого	**376.420**	**126,7**	**47.687,1**	**766.979**	**118,8**	**91.096,8**	**1.143.399**	**121,4**	**138.783,9**
Южнооттепныя.									
Екатеринославская	33.283	116,8	3.886,8	107.143	108,8	11.656,7	140.426	110,7	15.543,5
Таврическая	16.228	103,7	1.683,6	107.473	71,0	7.631,1	123.701	75,3	9.314,7
Донского Войска обл.	202.103	78,2	15.795,5	862.370	62,7	54.066,7	1.064.473	65,6	69.862,2
Астраханская	406.730	109,5	44.554,0	69.080	65,0	4.491,5	475.830	103,1	49.045,5
Итого	**658.364**	**100,1**	**65.919,9**	**1.146.066**	**67,9**	**77.846,0**	**1.804.430**	**79,7**	**143.765,9**
Днѣпровско-Донскія.									
Черниговская	173.345	139,4	22.954,3	311.433	108,0	33.640,6	484.778	116,7	56.594,9
Полтавская	152.971	127,6	19.511,8	154.573	128,9	19.923,5	307.544	128,2	39.435,3
Орловская	97.508	116,8	11.385,2	134.224	103,7	13.921,5	231.732	109,2	25.306,7
Курская	119.909	151,0	18.106,0	83.277	134,5	11.197,8	203.186	144,2	29.303,8
Харьковская	79.860	158,0	12.619,7	102.051	109,6	11.183,3	181.911	130,9	23.803,0
Воронежская	100.119	132,3	13.243,8	101.313	99,9	10.119,3	201.432	116,0	23.363,1
Итого	**723.712**	**135,2**	**97.820,8**	**886.871**	**112,7**	**99.986,0**	**1.610.583**	**122,8**	**197.806,8**

ГУБЕРНІИ и ОБЛАСТИ. Régions et gouvernements.	Съ заливныхъ луговъ. Des prés inondés. Площадь луговъ въ десятинахъ. Superficie des prés en déciatines.	Сборъ. Récolte. Съ казенной десятины. D'une déciatine. Въ пудахъ. En pouds.	Сборъ. Récolte. Общій. Total. Въ тысяч. пуд. En milliers de pouds.	Съ незаливныхъ луговъ. Des prés non-inondés. Площадь луговъ въ десятинахъ. Superficie des prés en déciatines.	Сборъ. Récolte. Съ казенной десятины. D'une déciatine. Въ пудахъ. En pouds.	Сборъ. Récolte. Общій. Total. Въ тысяч. пуд. En milliers de pouds.	Всего. En général. Площадь луговъ въ десятинахъ. Superficie des prés en déciatines.	Сборъ. Récolte. Съ казенной десятины. D'une déciatine. Въ пудахъ. En pouds.	Сборъ. Récolte. Общій. Total. Въ тысяч. пуд. En milliers de pouds.
1	2	3	4	5	6	7	8	9	10
Волжско-Донскія.									
Тамбовская	159.889	103,4	16.528,4	75.712	100,2	7.589,9	235.601	102,4	24.118,3
Пензенская	65.482	87,6	5.737,1	68.927	76,3	5.256.2	134.409	81,8	10.993,3
Саратовская	83.253	98,0	8.160,9	79.871	90,2	7.205,2	163.124	94,2	15.366,1
Итого	**308.624**	**98,6**	**30.426,4**	**224.510**	**89,3**	**20.051,3**	**533.134**	**94,7**	**50.477,7**
Итого въ 51 губ.	**5.639.942**	**100,7**	**567.668,5**	**16.558.224**	**75,0**	**1.242.243,6**	**22.198.166**	**81,5**	**1.809.912,1**
Предкавказскія.									
Кубанская	22.497	229,2	5.155,6	340.889	130,5	44.479,7	363.386	136,6	49.635,3
Ставропольская	12.901	70,2	906,2	199.062	63,5	12.649,7	211.963	64,0	13.555,9
Терская	23.820	159,4	3.795,9	299.500	134,5	40.283,5	323.320	136,6	44.079.4
Итого	**59.218**	**166,4**	**9.857,7**	**839.451**	**116,0**	**97.412,9**	**898.669**	**119,4**	**107.270,6**
Итого въ 54 губ. и обл.	**5.699.160**	**101,3**	**577.526,2**	**17.397.675**	**77,0**	**1.339.656,5**	**23.096.835**	**83,0**	**1.917.182,7**
Привислинскія.									
Варшавская									
Калишская	Свѣдѣній нѣтъ.								
Кѣлецкая									
Ломжинская	16.029	167,9	2.691,5	46.127	157,5	7.266,7	62.156	160,2	9.958,2
Люблинская	32.553	167,2	5.444,0	71.463	171,5	12.259,2	104.016	170,2	17.703,2
Петроковская	Свѣдѣній нѣтъ.								
Плоцкая	12.745	157,5	2.007,4	17.443	156,8	2.734,9	30.188	157,1	4.742,3
Радомская	7.224	133,9	967,8	22.073	130,1	2.871,7	29.297	131,1	3.839,5
Сувалкская	13.425	139,0	1.865,7	76.277	174.0	13.273,2	89.702	168,8	15.138,9
Итого	**81.976**	**158,3**	**12.976,4**	**233.383**	**164,6**	**38.405,7**	**315.359**	**162,9**	**51.382,1**
Итого въ 59 губ. и обл. Европейск. Россіи	**5.781.136**	**102,1**	**590.502,6**	**17.631.058**	**78.2**	**1.378.062,2**	**23.412.194**	**84,1**	**1.968.564,8**
Закавказскія.									
Дагестанская	4.235	59,7	252,8	52.162	106,2	5.541,9	56.397	102,7	5.794,7
Бакинская	3.984	58,6	233,4	109.074	64,4	7.020,1	113.058	64,2	7.253,5
Елисаветпольская	28.423	94,3	2.680,5	145.541	79,3	11.535,8	173.964	81,7	14.216,3
Тифлисская	16.028	57,4	919,5	143.388	104,7	15.014,3	159.416	100,0	15.933,8
Черноморская	125	103,6	12,9	4.186	102,0	427,0	4.311	102,1	439,9
Кутаисская	432	210,3	90,8	4.749	77.8	369,7	5.181	88,9	460,5
Батумская	Свѣдѣній нѣтъ.								
Эриванская	6.057	256,6	1.554,1	41.634	166,2	6.918,1	47.691	177,6	8.472,2
Карсская	9.645	98,1	946,5	26.891	111,8	3.005,5	36.536	108,2	3.952,0
Итого	**68.929**	**97,1**	**6.690,5**	**527.625**	**94,4**	**49.832,4**	**596.554**	**94,7**	**56.522,9**
Западно-Сибирскія.									
Тобольская	289.096	109,6	31.597,7	1.013.963	82,6	83.757,3	1.303.059	88,5	115.355,0
Томская	557.997	124,3	69.364,5	2.578.296	95,1	245.172,0	3.136.293	100,3	314.536,5
Енисейская	86.851	93,7	8.138,8	383.869	80,4	30.869,3	470.720	82,9	39.008,1
Иркутская	46.479	109,5	5.091,5	199.363	78,0	15.546,6	245.842	83,9	20.638,1
Итого	**980.423**	**116,5**	**114.192,5**	**4.175.491**	**89,9**	**375.345,2**	**5.155.914**	**94,9**	**489.537,7**
Восточно-Сибирскія.									
Амурская	71.282	132,1	9.416,4	118.164	109,8	12.977,0	189.446	118,2	22.393,4
Забайкальская	91.640	95,4	8.742,3	634.675	79,3	50.304,7	726.315	81,3	59.047,0
Приморская	133.019	162,0	21.555,6	187.654	122,3	22.947,1	320.673	138,8	44.502,7
Якутская	—	—	—	—	—	—	—	—	—
Сахалинская	—	—	—	—	—	—	—	—	—
Камчатская	—	—	—	—	—	—	—	—	—
Итого	**295.941**	**134,2**	**39.714,3**	**940.493**	**91,7**	**86.228,8**	**1.236.434**	**101,9**	**125.943,1**
Итого въ 7 губ. Сибири	**1.276.364**	**120,6**	**153.906,8**	**5.115.984**	**90,2**	**461.574,0**	**6.392.348**	**96,3**	**615.480,8**
Степныя.									
Тургайская	205.567	91,9	18.891,1	948.501	38,7	36.772,0	1.154.068	48,2	55.663,1
Уральская	171.878	95,5	16.406,7	436.422	59,8	26.105,4	608.300	69,9	42.512,1
Акмолинская	190.685	128,2	24.448,1	1.001.036	67,6	67.629,1	1.191.721	77,3	92.077,2
Семипалатинская	181.027	116,0	20.996,4	360.868	67,0	24.189,3	541.895	83,4	45.185,7
Итого	**749.157**	**107,8**	**80.742,3**	**2.746.827**	**56,3**	**154.695,8**	**3.495.984**	**67,3**	**235.438,1**
Туркестанскія.									
Семирѣченская	89.280	157,1	14.025,5	256.625	125,4	32.181,7	345.905	133,6	46.207,2
Сыръ-Дарьинская	73.088	156,5	11.440,0	231.655	121,5	28.153,1	304.743	129,9	39.593,1
Самаркандская	13.611	126,6	1.727,4	21.847	97,3	2.125,3	35.458	108,7	3.852,7
Ферганская	3.964	141,6	561,1	52.612	118,5	6.232,4	56.576	120,1	6.793,5
Закаспійская	2.113	151,7	320,9	3.157	119,1	375,9	5.270	132,1	696,4
Итого	**182.056**	**154,2**	**28.074,5**	**565.896**	**122,1**	**69.068,4**	**747.952**	**129,9**	**97.142,9**
Итого въ 9 губ. Ср. Азіи.	**931.213**	**116,9**	**108.816,8**	**3.312.723**	**67,5**	**223.764,2**	**4.243.936**	**78,4**	**332.581.0**
Итого въ 23 губ. и обл. Азіатской Россіи	**2.276.506**	**118,3**	**269.414,1**	**8.956.332**	**82,1**	**735.170,6**	**11.232.838**	**89,4**	**1.004 584,7**
Всего въ 82 губ. и обл. Имперіи	**8.057.642**	**106,7**	**859.916,7**	**26.587.390**	**79,5**	**2.113.232,8**	**34.645.032**	**85,8**	**2.973.149,5**

ПОУѢЗДНЫЯ ТАБЛИЦЫ

УРОЖАЯ ОЗИМЫХЪ ХЛѢБОВЪ

въ 1914 году.

Озимая рожь. Seigle d'hiver.

Уѣзды Districts		Посѣвная площадь 1914 г. въ десятинахъ Superficie emblavée en 1914 en déciatines	Собрано Récolte (Пудовъ. Pouds)	Посѣяно Ensemencement (Пудовъ. Pouds)	Остат. за посѣвомъ. Produit net. Весь Absolu (Пудовъ. Pouds)	Остат. за посѣвомъ. Produit net. На одну душу насел. об. пола Par habitant	На одну десятину. Par déciatine. Собрано Récolte	На одну десятину. Par déciatine. Посѣяно Ensemencement	Урожай самъ Rendement à	Вѣсъ четверти въ пуд. Poids d'une tchetverte en pouds	Собрано соломы. Récolte de la paille. Всего En général (Пудовъ. Pouds)	Собрано соломы. Récolte de la paille. На одну десятину Par déciatine (Пудовъ. Pouds)
1		2	3	4	5	6	7	8	9	10	11	12
1. Курскій	кр. над.	50.368	2.196.045	443.238	1.752.807		43,6	8,8	5,0	8,6	[illegible]	67,4
	владѣльч.	15.220	1.525.044	120.238	1.404.806		100,2	7,9	12,7	8,9	1 763.998	115,9
	въ уѣздѣ	65.588	3.721.089	563.476	3.157.613	10,73	56,7	8,6	6,6	8,7	5 158.801	78,7
2. Бѣлгородскій	кр. над.	34.312	2 113.619	322.633	1.790.986		61,6	9,4	6,6	9,2	[illegible]	102,3
	владѣльч.	8.447	1 206.232	59,129	1.147 103		142,8	7,0	20,4	9,3	1 209.6[illegible]	[illegible]
	въ уѣздѣ	42 759	3 319.851	381 762	2 938 089	12,34	77,6	8,9	8,7	9,2	4.719 728	110,4
3. Грайворонскій	кр. над.	31 599	2,069.735	293.871	1,775.864		65,5	9,3	7,0	8,8	3 829.799	121,2
	владѣльч.	4 558	536.021	32.818	503.203		117,6	7,2	16,3	8,7	600.289	131,7
	въ уѣздѣ	36 157	2 605.756	326.689	2 279 067	3 03	72,1	9,0	8,0	8,8	4 430 088	122,5
4. Дмитріевскій	кр. над.	36.727	1 902.459	282.798	1.619 661		51,8	7,7	6 7	8,8	2 728.816	[illegible]
	владѣльч.	11 345	1.008.571	90,760	917.811		88,9	8,0	[illegible]	9,1	[illegible] 3.073	[illegible]
	въ уѣздѣ	48.072	2.911 030	373.558	2,537.472	14.82	60.6	7.8	7,8	8,9	3.901 889	81,2
5. Корочанскій	кр. над.	39.226	2.231.959	364.802	1.867.157		56,9	9,3	6,1	9,3	3 177 306	81,0
	владѣльч.	8 218	800.433	66.566	733.867		97,4	8,1	12,0	9,3	746.194	90,8
	въ уѣздѣ	47.444	3,032 392	431 368	2 60[illegible].024	11,54	63,9	9,1	7,0	9,3	3.923.500	82,7
6. Льговскій	кр. над.	27.214	1 924.030	239.483	1 684 547		70,7	8,8	8,0	9,0	2.827 535	[illegible]
	владѣльч.	16.873	1 462,889	136.671	1 326.218		86,7	8,1	10,7	9,3	1 695.737	100,5
	въ уѣздѣ	44 087	3.386.919	376.154	3.010.765	16.08	76,8	8,5	9,0	9 1	4 523 272	102.6
7. Новооскольскій	кр. над.	29.648	1.722.549	269.797	1.452.752		58,1	9,1	6,4	9,2	2.128.726	71,8
	владѣльч.	8.301	621 745	73,049	548.696		74,9	8,8	8,5	9,0	675 701	81,4
	въ уѣздѣ	37 949	2 344 294	342.846	2 001 448	9,62	61.8	9,0	6,8	9 1	2.804 427	73,9
8. Обоянскій	кр. над.	60 744	3.887 616	589,217	3 298.399		64,0	9,7	6,6	9,2	5 345.472	88,0
	владѣльч.	5 542	538.128	48.770	489.358		97,1	8,8	11,0	8,8	965 971	174,3
	въ уѣздѣ	66.286	4.425.744	637.987	3.787 757	14,23	66,8	9,6	6,9	9,2	6.311.443	95,2
9. Путивльскій	кр. над.	28 341	2 142.580	235 230	1 907 350		75,6	8,3	9,1	8,7	3.140.183	110,8
	владѣльч.	13.064	1 316.851	104 512	1 212 339		100,8	8,0	12,6	9,1	1 738.818	133,1
	въ уѣздѣ	41 405	3.459.431	339.742	3.119.689	14,26	83,6	8,2	10,2	8,9	4.879 001	117.8
10. Рыльскій	кр. над.	27 364	2 137 128	224,385	1 912 743		78,[illegible]	8,2	9 5	8,7	2 758 2[illegible]	[illegible]00,8
	владѣльч.	13 968	1 315.786	108.950	1 206.836		94 2	[illegible],8	[illegible]	9,1	[illegible]	[illegible]
	въ уѣздѣ	41 332	3 452.914	333.335	3.119 579	13,86	83.5	8.1	10.4	8,8	4 209.566	101.8
11. Старооскольск.	кр. над.	38.913	1.922.302	354.108	1 568.194		49,4	9,[illegible]	5 4	9,0	3 066 344	78,8
	владѣльч.	21 562	1 797 427	187 589	1 609 838		83,5	8,7	9,6	9,[illegible]	2 759.936	128,0
	въ уѣздѣ	60.475	3 719.729	541.697	3.178.032	5,32	61,5	9,0	6.9	9.0	5 826.280	96,3
12. Суджанскій	кр. над.	37.467	3.180.948	359.683	2.821 265		84,9	9,6	8,8	8,9	4.514.774	120,5
	владѣльч.	6.762	783,716	56 801	726.915		115,9	8,4	13,8	8,9	1,126.549	166,6
	въ уѣздѣ	44,229	3.964.664	416.484	3.548.180	17,42	89,6	9,4	9,5	8,9	5.641.323	127,5
13. Тимскій	кр. над.	52.437	2.270.522	487.664	1 782.858		43,3	9,3	4,7	8,8	3 408.405	65,0
	владѣльч.	12.657	910.033	111 382	798.651		71,9	8,8	8,2	9,2	1.172.038	92,6
	въ уѣздѣ	65 094	3 180.555	599.046	2,581 509	13 33	48,9	9,2	5,3	8,9	4.580.443	70,4
14. Фатежскій	кр. над.	41 312	1,082,374	375.939	706.435		26,2	9,1	2,9	8,8	2.053.206	49,7
	владѣльч.	22.514	1,076.169	211.632	864 537		47,8	9,4	5,1	8,6	1 796.617	79,8
	въ уѣздѣ	63.826	2 158.543	587.571	1.570.972	9,63	33,8	9,2	3,7	8,7	3.849.823	60,3
15. Щигровскій	кр. над.	46.055	1.630.347	405 284	1 225.063		35,4	8,8	4,0	8,8	2.615 924	56,8
	владѣльч.	24.854	1 752.207	213.744	1 538.463		70,5	8,6	8,2	8,8	2 559.962	103,0
	въ уѣздѣ	70 909	3 382 554	619 028	2 763.526	[illegible]	47 7	8.7	5,5	8,8	5 175.886	73,0
	въ губерніи	775.612	49,065.465	6.870.743	42,194.722		63,8	8,9	7,1	8,9	69 935.470	90,2
	кр. над.	[illegible]8 727	[illegible]	5 248.132	27 166.08[illegible]		55[illegible]	9.0	6,2	8,9	48 499 702	85,4
	владѣльч.	[illegible]93 885	[illegible]	1 622 6[illegible]	[illegible]	13.29	85[illegible]	8,4	[illegible]	9,0	2[illegible] 435 768	[illegible]

Озимая пшеница. Froment d'hiver

Уѣзды		Посѣвная площадь 1914 г. въ десятинахъ Superficie emblavée en 1914 en déciatines	Собрано Récolte (Пудовъ. Pouds)	Посѣяно Ensemencement (Пудовъ. Pouds)	Остат. за посѣв. Produit net. Весь Absolu (Пудовъ. Pouds)	Остат. за посѣв. Produit net. На одну душу насел. об. пола Par habitant	На одну десятину. Par déciatine. Собрано Récolte	На одну десятину. Par déciatine. Посѣяно Ensemencement	Урожай самъ Rendement à	Вѣсъ четверти въ пуд. Poids d'une tchetverte en pouds	Собрано соломы. Récolte de la paille. Всего En général (Пудовъ. Pouds)	Собрано соломы. Récolte de la paille. На одну десятину Par déciatine (Пудовъ. Pouds)	Населеніе къ 1914 г. (приблизительно) Population en 1914 (approximativement)	№№ уѣздовъ
		13	14	15	16	17	18	19	20	21	22	23	24	
1. Курскій	кр. над.	218	19.249	2.027	17 222		88,3	9 3	9,3	[illegible]	19.903	91,3		
	владѣльч.	4.148	472.042	33 599	438.443		113,8	8,1	14,0	9,7	517 670	124,8		
	въ уѣздѣ	4.366	491 291	35.626	455 665	1.55	112,5	8,2	13,8	9,7	537.573	123,1	294 000	1
2. Бѣлгородскій	кр. над.	8 282	559 86[illegible]	75 366	484.497		67 6	9,1	7,4	9,6	944.976	[illegible]		
	владѣльч.	7.033	788 399	47 824	740 575		[illegible]	6 8	6,5	9 7	1 123 873	159 8		
	въ уѣздѣ	15.315	1 348.262	123 190	1 225 072	[illegible]	88,0	8 0	10.9	9 7	2 068.849	135.1	238.000	2
3. Грайворонскій	кр. над.	9.784	720.102	91.970	628.132		73,6	9,4	7,8	9,3	1.216.151	124,3		
	владѣльч.	8.021	899 956	55 345	844.611		112,2	6,9	16,3	8,9	1.330.684	165 9		
	въ уѣздѣ	17.805	1 620.058	147.315	1.472,743	5,85	91,0	8,3	11,0	9,1	2.546.835	143,0	251.600	3
4. Дмитріевскій	кр. над.	70	[illegible]	532	4 543		72,5	7 6	9,5	10,0	5.600	80,0		
	владѣльч.	2,611	277 549	21 67[illegible]	255 8[illegible]8		106	8 3	[illegible]2,8	9,9	326 636	125 1		
	въ уѣздѣ	2 681	282.624	22 203	260 421	1 52	105.4	8 3	12.7	9,9	332 236	123,9	[illegible] 200	4
5. Корочанскій	кр. над.	5.536	434.022	50.931	383 091		78.4	9,2	8 5	9,9	[illegible]	96.7		
	владѣльч.	2 908	285 275	24 718	260.557		90,1	8,5	11,5	9,8	261.138	89,8		
	въ уѣздѣ	8.444	719,297	75.649	643.648	2,86	85,2	9,0	8,6	9,9	798.469	94,3	225 400	5
6. Льговскій	кр. над.	199	16 656	[illegible] 791	14.865		83,7	9,0	9,3	9,8	25.850	129,9		
	владѣльч.	4 399	520 402	35 632	484 770		118 3	8,1	14,6	10,2	553 394	125,8		
	въ уѣздѣ	4 598	537.058	37 423	499 635	2.67	116.8	8,1	14 4	10,2	579.244	126,1	187 200	6
7. Новооскольскій	кр. над.	8.412	590 522	80 755	509 767		70.2	9,6	7 3	[illegible]0,1	655 295	77,9		
	владѣльч.	4 220	430.440	37 136	393 304		102.0	8,3	11,6	10,0	430.862	102,1		
	въ уѣздѣ	12 632	1,020.962	117.891	903.071	4,34	80,8	9,3	8,7	10,1	1.086.157	86,0	208.100	7
8. Обоянскій	кр. над.	991	88.397	[illegible]	9.478		84.2	9,0	9,9	9 7	117 830	[illegible]		
	владѣльч.	5.882	681 724	48 232	633.492		[illegible]	8 2	14,1	9 5	1 028.174	174,8		
	въ уѣздѣ	6.873	770 121	57 151	712 970	2.68	112,1	8,3	13.5	9,5	1 146.004	166,7	266 200	8
9. Путивльскій	кр. над.	457	39.850	3 793	36.057		87,2	8,3	10 5	9,2	49.859	109,1		
	владѣльч.	8.514	984 218	67 261	9[illegible]6 957		[illegible]	7,9	14,6	9.8	[illegible]70.675	137,5		
	въ уѣздѣ	8 971	1.024 068	71 054	953.014	4 36	114.2	7,9	14,4	9.8	1 220.534	136,1	218 700	9
10. Рыльскій	кр. над.	309	27 779	2 4[illegible]2	25 307		89,9	8,0	[illegible]	9,8	[illegible]2 074	103.8		
	владѣльч.	2 784	286.474	22 550	263 924		102,9	8,1	12,7	9,9	234.691	84,3		
	въ уѣздѣ	3.093	314 253	25.022	289 231	1,28	101.6	8,1	12,6	9.9	266 765	86,2	225 100	10
11. Старооскольск.	кр. над.	2 421	182.30[illegible]	23 726	158 575		75,3	9,8	7,7	[illegible]0,0	24[illegible] 068	[illegible]00,4		
	владѣльч.	5 854	499 932	50 930	449.002		85,4	8,7	9.8	9,6	[illegible] 4 773	122 1		
	въ уѣздѣ	8 275	682 233	74 656	607 577	3.02	82,4	9,0	9.1	9,7	957.841	115,8	200 900	11
12. Суджанскій	кр. над.	2 492	269 884	24 422	245 462		108,3	9,8	[illegible]	9,7	334.177	134 1		
	владѣльч.	[illegible]	[illegible]	29 258	382.462		[illegible]16 8	8,3	14,1	9 7	559.065	158,6		
	въ уѣздѣ	6.017	681 604	53.680	627 924	3,08	113.3	8,9	12,7	9.7	893.242	148,5	20[illegible] 700	12
13. Тимскій	кр. над.	3 907	[illegible]	37 898	[illegible]		75	9.7	7,7	9 5	[illegible]66 867	[illegible]		
	владѣльч.	2 827	294 856	27 422	267 434		[illegible]04 8	9,7	10,8	9,9	[illegible]68 358	130,3		
	въ уѣздѣ	6.734	588.272	65.320	522 952	2,70	87,4	9.7	9,0	9,7	735 225	109,2	193 700	13
14. Фатежскій	кр. над.		—						—	—				
	владѣльч.	1 966	124 251	19.070	105 181		63 2	9,7	6,5	9.2	171.435	87,2		
	въ уѣздѣ	1 966	124.251	19,070	105.181	0,64	63.2	9,7	6,5	9,2	171 435	87 2	163 100	14
15. Щигровскій	кр. над.	1 917	124.605	19.362	105 243		65.0	10,1	6,4	9,9	18[illegible] 757	96,9		
	владѣльч.	4 220	391,616	35 870	355.746		92,8	8,5	10,9	9,7	630,046	149,3		
	въ уѣздѣ	6.137	516,221	55 232	460,989	2,20	84,1	9,0	9,3	9,7	815.803	132,9	209.700	15
	въ губерніи	113 907	10.720.575	980 482	9 740.093		94,1	8,6	10,9	9,6	14 154 212	124.3	3,256.600	
	кр. над.	44 995	3 371 72[illegible]	423.964	2 947 757		74,[illegible]	9,4	8,0	9.7	4 732.738	[illegible]		
	владѣльч.	68 912	[illegible]	556 518	6.792.336	3.33	106,6	8 1	13 2	9.6	9.421 474	[illegible]		

УѢЗДЫ DISTRICTS	Посѣвная площадь Superficie ensemencée en 1914, en décimales	Озимая рожь. Seigle d'hiver. Собрано Récolte	Посѣвано Ensemencement	Остат. на послѣдокъ Produit net. Всѣ Absolu	На одну десятину Par décimal.	На одну душу населенія Par habitant	На одну десятину Par décimal. Собрано Récolte	Посѣвано Ensemencement	Урожай сѣмянъ Rendement à	Пять четвертей въ пуд. Un de 5 fois ensemencé en poids	Собрано соломы Récolte de la paille. Всего En général	На одну десятину Par décimal.	Населенія въ 1914 г. Population en 1914	Уѣзд. раздѣлъ
	Пудовъ. Poids										Пудовъ. Poids			
1	2	3	4	5	6	7	8	9	10	11	12	13	14	
ВЛАДИМІРСКАЯ														
1. Вязниковскій (гр. вл. владѣльч. въ уѣздѣ)	34,968	1,680,260	497 892	1,252,368		48,3	12,3	3,0	8,8	2,772,604	79,2	—	—	203 800 1
	1,841	97 201	20,415	76 770		52,8	11,1	4,8	8,9	160,004	87,0			
	36,629	1 777 461	448,327	1,329,138	6,52	48,5	12,2	4,0	8,8	2,941 608	80,3			
2. Александр. (гр. вл. владѣльч. въ уѣздѣ)	37,899	781,995	320,014	461 961		28,1	11,5	2,4	8,7	1,433 194	37,8	—	—	129 400 2
	1,715	55,758	17,532	38,226		32,5	10,1	3,3	8,5	118 507	69,1			
	39,584	837 53	337,856	500,377	3,87	29,4	11,4	2,5	8,7	1,551,701	52 8			
3. Вязниковскій (гр. вл. владѣльч. въ уѣздѣ)	33,361	1,074,658	258 197	816 461		40,2	11,7	4,2	8,4	2 098,142	90,2	—	—	116 300 3
	806	35 625	7 899	27 726		44,2	9,8	4,4	8,4	57 620	71,5			
	34 067	1 110,283	266 096	844 187	7,35	46,1	11,1	4,2	8,4	2 155 771	89 6			
4. Гороховецкій (гр. вл. владѣльч. въ уѣздѣ)	22,617	1,200,961	246 535	954 418		33 1	10,9	4,9	8,6	1 939 230	85,1	—	—	124,900 4
	556	28 545	5 231	23 308		35,3	9,5	5,6	8,6	53 970	103,9			
	23,186	1,229,892	251 848	978,046	7,81	33,1	10,9	4,9	8,6	1 993,200	85,8			
5. Ковровскій (гр. вл. владѣльч. въ уѣздѣ)	30,575	1 195 404	333 246	862,158		39,1	10,9	3,6	8,6	2 571 189	84,1	395	48,080	8 320	42.660	0,29	124,0	16,0	7,8	10,0	71 100	180,0	149 500 5
	1,061	44 105	10,792	33 403		30,8	9,6	4,1	8,5	92 426	85,5													
	31,654	1,239,509	343,948	895,561	6,00	39,1	10,9	3,6	8,8	2,663,615	84,2	395	48 980	8,320	42.660	0,29	124,0	16,0	7,8	10,0	71 100	180,0		
6. Меленковскій (гр. вл. владѣльч. въ уѣздѣ)	37,772	1,319,702	339,948	1,019,844		36,0	9,0	4,0	9,0	2 519,392	66,7	—	—	—	—	—	—	—	—	—	—	—	187 000 6
	4,459	31 688	41,004	80,684		37,6	9,3	3,0	9,0	346 547	78,9													
	42 131	1 351 480	380,952	1 100 528	5,81	35,1	9,0	3,9	9,0	2,865 939	67,9													
7. Муромскій (гр. вл. владѣльч. въ уѣздѣ)	24,468	1 759,817	275 816	1 484,007		72,1	11,3	6,4	9,0	2,348,050	96,2	—	—	—	—	—	—	—	—	—	—	—	157 000 7
	2 119	114,326	26,818	127 132		61,0	10,6	1,6	9,0	213 772	99,4													
	26,588	1 874,147	302,628	1 611 519	10,36	71,1	11,2	6,3	9,0	2,561,822	95,8													
8. Перьвославскій (гр. вл. владѣльч. въ уѣздѣ)	30,303	705,956	213 508	562,448		39,3	11,3	3,4	8,6	1 314 319	59,8	—	—	—	—	—	—	—	—	—	—	—	116 800 8
	2 392	122,331	27 508	94 721		51,1	11,5	4,4	8,6	168 873	70,6													
	22,657	818,187	261 016	657 171	5,63	40,5	11,5	3,5	8,6	1,483,114	60,9													
9. Покровскій (гр. вл. владѣльч. въ уѣздѣ)	24,069	991 314	267,068	724 260		41,0	11,1	3,7	8,7	1 831 810	67,9	—	—	—	—	—	—	—	—	—	—	—	202 300 9
	2,160	111 090	23 353	87 737		42,1	11,5	4,2	8,8	184 190	86,2													
	28,228	1,102,444	290,421	812,023	4,01	42,0	11,1	3,8	8,7	1,676,209	69,2													
10. Судогодскій (гр. вл. владѣльч. въ уѣздѣ)	30,913	1 221,063	209,856	921,209		39,5	10,7	4,1	8 4	2 [illegible] 707	73,6	—	—	—	—	—	—	—	—	—	—	—	130 900 10
	5,013	313,503	46,130	286,481		46,4	9,3	4,0	8,7	2 [illegible] 160	80,2													
	35,926	1,453,566	345,976	1,107,692	8,46	40,5	9,6	4,2	8,5	2 [illegible] 357	75,8													
11. Суздальскій (гр. вл. владѣльч. въ уѣздѣ)	34,383	1,549,594	481,681	1,132,913		45,3	12,3	3,7	8,8	3,[illegible]03,640	82,2	—	—	—	—	—	—	—	—	—	—	—	140 700 11
	2,811	152,663	52,950	120,115		54,3	11,5	5,6	8,7	329,640	93,1													
	37,096	1 702,057	434,631	1 248,028	10,29	45,0	12,2	3,6	8,8	3,433,280	82,0													
12. Шуйскій (гр. вл. владѣльч. въ уѣздѣ)	19,471	977,444	243,188	734,059		50,3	12,5	4,0	8,6	1 577 310	80,7	—	—	—	—	—	—	—	—	—	—	—	238,100 12
	1,079	48,036	13,078	34,958		44,6	12,1	3,7	8,5	73 560	67,1													
	20,550	1,025,476	256,266	769 064	3,31	49,9	12,5	4,0	8,6	1 643,670	80,0													
13. Юрьевскій (гр. вл. владѣльч. въ уѣздѣ)	30,005	1,383,231	387,065	996,166		46,1	12,9	3,6	8,9	1,305,318	63,5	—	—	—	—	—	—	—	—	—	—	—	128,300 13
	5,941	312,602	72,507	240,097		52,6	12,2	4,3	8,9	410,576	70,6	56	2,352	588	1,764	0,02	43,0	10,5	4,0	9,1	3,209	57,3		
	35,946	1,695,833	459,572	1 236,263	9 64	47,2	12,6	3,7	8,8	2,324,894	64,7	56	2,352	588	1 764	0,02	42,0	10,5	4,0	9,1	3,209	57,3		
Въ губерніи	392,607	17 487 968	4,398 433	13,089,535	6,46	44,5	11,2	4,0	8,7	29 714 703	75,7	451	51 332	8 908	44,424	0,02	113,8	15,3	7,4	10,0	74,309	164,8	2,027 000	
гр. вл. владѣльч.	160,383	13 971 131	4,074,318	11,031 291		44,3	11,3	4,0	8,7	27,089,738	71,2	195	48,080	8 320	42,660		124,0	6,0	7,8	10,0	71 100	180,0		
	32 120	1 516,437	344 195	1 172 242		46,6	10,6	4,4	8,8	2,624,965	81,2	56	2,352	588	1 764		43,0	10,5	4,0	9,1	3 209	57,3		

УѢЗДЫ DISTRICTS	Озимая рожь Seigle d'hiver. Посѣвная площадь 1914 г. въ десятинахъ Superficie ensemencée en 1914 hectares	Собрано Récolte	Посѣвно Ensemencement	Остат. за посѣвомъ Produit net. Весь Absolu	На одну десятину Par hectare	На одну душу населенія Par habitant	На одну десятину Par déciatine. Собрано Récolte	Посѣвно Ensemencement	Урожай сѣмянъ Rendement h.	Въ четверти въ пудъ Pour 1 d'une hectolitre en pouds	Собрано соломы Récolte de la paille. Всего En général	На одну десятину Par déciatine
		Пудовъ Pounds									Пудовъ. Pounds	
1	2	3	4	5	6		7	8	9	10	11	12
КАЗАНСКАЯ.												
1. Казанскій. кр. вл.	105.424	4.087.197	1.085.867	2.941.330			38,2	10,3	3,7	8,1	6.156.762	58,4
владѣльч.	7.992	408.450	78.057	330.493			55,8	10,4	5,2	7,8	713.948	94,6
въ уѣздѣ	113.416	4.495.647	1.164.824	3.270.823	6,39		39,2	10,3	3,8	8,4	6.870.410	60,6
2. Козьмодемьянскій. кр. вл.	32.061	2.091.141	375.114	1.696.027			64,6	11,7	5,5	7,9	2.430.224	75,8
владѣльч.	14.	24.450	4.126	20.324			74,7	12,1	5,9	8,8	16.964	108,4
въ уѣздѣ	32.402.	2.095.591	379.240	1.716.351	1,57		64,7	11,7	5,5	7,9	2.447.188	75,1
3. Лаишевскій. кр. вл.	62.555	1.720.363	535.463	1.194.801			27,5	8,4	3,1	8,2	1.989.269	31,8
владѣльч.	32.837	1.756.780	282.198	1.474.382			54,5	8,6	6,2	8,4	2.012.908	61,3
въ уѣздѣ	95.392	3.477.043	817.660	2.669.183	12,48		36,6	8,5	4,1	8,3	4.002.157	42,0
4. Мамадышскій. кр. вл.	91.218	2.454.190	784.647	1.569.553			26,9	8,6	3,1	7,8	3.886.759	42,6
владѣльч.	3.888	170.683	37.714	132.969			43,7	9,7	4,5	8,0	208.197	53,6
въ уѣздѣ	95.126	2.624.985	822.361	1.702.624	7,13		27,6	8,6	3,2	7,8	4.095.136	43,0
5. Спасскій. кр. вл.	47.015	1.772.191	427.817	1.142.464			33,4	9,1	3,7	8,2	2.994.856	63,7
владѣльч.	15.260	730.292	152.752	518.010			49,2	8,7	5,7	8,3	944.194	61,9
въ уѣздѣ	62.275	2.331.693	580.599	1.660.494	9,61		37,8	9,0	4,1	8,2	3.939.450	63,2
6. Спасскій. кр. вл.	58.306	813.776	507.262	326.514			14,3	8,5	1,6	7,8	1.609.246	27,6
владѣльч.	43.303	1.672.696	381.066	1.290.430			38,4	8,8	4,4	8,3	2.321.665	53,6
въ уѣздѣ	101.609	2.506.272	888.328	1.616.944	7,28		24,7	8,7	2,8	8,1	3.930.911	38,8
7. Тетюшскій. кр. вл.	73.902	1.975.314	587.289	1.388.065			27,0	9,3	2,9	7,0	1.547.296	48,0
владѣльч.	9.589	474.210	84.084	390.126			49,5	8,8	5,6	7,9	774.780	76,3
въ уѣздѣ	83.482	2.449.564	771.373	1.678.191	6,60		29,6	9,2	3,2	7,9	4.292.082	51,9
8. Царевококшайскій. кр. вл.	41.677	1.541.211	491.780	1.029.422			36,1	11,8	3,1	7,7	2.06.378.	12,7
владѣльч.	510	10.102	1.617	24.445			48,0	10,4	3,3	7,8	11.042	122,2
въ уѣздѣ	42.196	1.551.313	497.446	1.053.867	7,54		36,9	11,8	3,1	7,7	2.248.420	53,8
9. Цивильскій. кр. вл.	63.372	2.547.558	558.662	2.008.892			40,2	8,9	4,7	8,9	3.03.561	57,4
владѣльч.	3.528	163.653	31.046	132.653			46,4	8,8	4,1	8,9	168.874	47,3
въ уѣздѣ	66.900	2.711.253	589.708	2.141.545	10,02		40,5	8,5	4,6	8,2	3.204.427.	56,9
10. Чебоксарскій. кр. вл.	38.877	1.737.808	388.770	1.349.018			44,7	10,6	4,5	7,9	1.024.61.	77,8
владѣльч.	4.651	79.315	46.570	78.198.			48,4	10,4	4,8	7,9	118.192	79,7
въ уѣздѣ	43.528	1.862.916	435.280	1.527.636	9,72		45,1	10,6	4,5	7,9	3.168.223	77,7
11. Чистопольскій. кр. вл.	118.372	1.149.441	1.006.158	341.379			12,4	8,5	1,1	7,7	3.036.878	26,5
владѣльч.	22.110	738.461	182.942	555.519			33,1	8,3	4,0	7,8	1.262.746	56,6
въ уѣздѣ	140.682	2.087.902	1.189.104	896.898	2,38		14,8	8,5	1,7	7,7	4.299.624.	30,6
12. Лаишевскій. кр. вл.	55.838	3.613.077	1.00.416	3.042.020			64,7	10,2	6,1	8,3	5.01.314	89,8
владѣльч.	1.820	74.837	12.600	62.743			61,9	10,0	6,2	8,1	102.38	84,6
въ уѣздѣ	57.037	3.686.909	581.536	3.105.373	15,00		64,6	10,2	6,3	8,2	5.115.635	89,7
Въ губерніи	933.845	31.926.468	8.667.659	23261.829	8,11		34,3	9,3	3,7	8,1	48.499.643	51,9
кр. вл.	788.637	23.440.420	1.378.197	18.052.113			32,3	9,4	4,1	8,1	39.133.116	50,0
владѣльч.	145.208	8.485.968	1.329.172	5.209.716			44,7	8,8	5,1	8,2	8.976.427	61,9

УѢЗДЫ DISTRICTS	Озимая пшеница Froment d'hiver. Посѣвная площадь 1914 г. въ десятинахъ Superficie ensemencée en 1914 hectares	Собрано Récolte	Посѣвно Ensemencement	Остат. за посѣвомъ Produit net. Весь Absolu	На одну душу населенія об. пол. Par habitant	На одну десятину Par déciatine. Собрано Récolte	Посѣвно Ensemencement	Урожай сѣмянъ Rendement h.	Въ четверти въ пудъ Pour 1 d'une hectolitre en pouds	Собрано соломы Récolte de la paille. Всего En général	На одну десятину Par déciatine	Population en 1914 г. (предположительно) Population en 1914 (approximativement)	№№ уѣздовъ
		Пудовъ Pounds								Пудовъ. Pounds			
13	14	15	16	17	18	19	20	21	22	23	24		
—	—	—	—	—	—	—	—	—	—	—			
—	—	—	—	—	—	—	—	—	—	—	521 700	1	
—	—	—	—	—	—	—	—	—	—	—			
—	—	—	—	—	—	—	—	—	—	—			
—	—	—	—	—	—	—	—	—	—	—	125.500	2	
—	—	—	—	—	—	—	—	—	—	—			
—	—	—	—	—	—	—	—	—	—	—			
—	—	—	—	—	—	—	—	—	—	—	213 800	3	
—	—	—	—	—	—	—	—	—	—	—			
—	—	—	—	—	—	—	—	—	—	—			
—	—	—	—	—	—	—	—	—	—	—	253.000	4	
—	—	—	—	—	—	—	—	—	—	—			
—	—	—	—	—	—	—	—	—	—	—			
—	—	—	—	—	—	—	—	—	—	—	181 700	5	
—	—	—	—	—	—	—	—	—	—	—			
—	—	—	—	—	—	—	—	—	—	—			
—	—	—	—	—	—	—	—	—	—	—	227 200	6	
—	—	—	—	—	—	—	—	—	—	—			
—	—	—	—	—	—	—	—	—	—	—			
—	—	—	—	—	—	—	—	—	—	—	254 900	7	
—	—	—	—	—	—	—	—	—	—	—			
—	—	—	—	—	—	—	—	—	—	—			
—	—	—	—	—	—	—	—	—	—	—	139 700	8	
—	—	—	—	—	—	—	—	—	—	—			
—	—	—	—	—	—	—	—	—	—	—			
—	—	—	—	—	—	—	—	—	—	—	223 800	9	
—	—	—	—	—	—	—	—	—	—	—			
—	—	—	—	—	—	—	—	—	—	—			
98	1.980	990	990		20,0	10,0	2,0	9,0	2.970	30,0			
98	1.980	990	990	0,01	20,0	10,0	2,0	9,0	2.970	30,0	157 100	10	
—	—	—	—	—	—	—	—	—	—	—			
—	—	—	—	—	—	—	—	—	—	—			
28	1.700	196	1.504		60,7	7,0	8,7	10,0	1.400	50,0			
28	1.700	196	1.504	0,00	60,7	7,0	8,7	10,0	1.400	50,0	333 400	11	
—	—	—	—	—	—	—	—	—	—	—			
—	—	—	—	—	—	—	—	—	—	—			
60	2.418	510	1.908		40,3	8,5	4,7	9,1	2.490	40,0			
60	2.418	510	1.908	0,01	40,3	8,5	4,7	9,1	2.490	40,0	94 200	12	
—	—	—	—	—	—	—	—	—	—	—			
—	—	—	—	—	—	—	—	—	—	—			
187	6.098	1.696	4.402	0,00	32,6	9,1	3,8	9,5	6.860	36,8	2.867 000		
—	—	—	—	—	—	—	—	—	—	—			
—	—	—	—	—	—	—	—	—	—	—			
187	6.098	1.696	4.402		32,6	9,1	3,8	9,5	6.860	36,8			
—	—	—	—	—	—	—	—	—	—	—			
—	—	—	—	—	—	—	—	—	—	—			
187	6.098	1.696	4.402		32,6	9,1	3,8	9,5	6.860	36,8			

Уѣзды. Districts.	Озимая рожь. Seigle d'hiver.											Озимая пшеница Froment d'hiver											Населеніе къ 1914 г (приблизительно) Populat on en 1914 (approximativement).	№№ уѣздовъ
	Посѣвная площадь 1914 г. въ десятинахъ Superficie emblavée en 1914, en déciatines.	Собрано Récolte (Пудовъ. Pouds)	Посѣяно Ensemencement (Пудовъ. Pouds)	Остат. за посѣвомъ. Produit net. Весь Absolu (Пудовъ. Pouds)	Остат. за посѣвомъ. Produit net. На одну душу насел. об. пола Par habitant.	На одну десятину Par déciatine. Собрано. Récolte	На одну десятину Par déciatine. Посѣяно Ensemencement.	Урожай самъ Rendement à.	Вѣсъ четверти въ пуд. Poids d'une tchetverte en pouds.	Собрано соломы. Récolte de la paille. Всего En général (Пудовъ. Pouds.)	Собрано соломы. Récolte de la paille. На одну десятину Par déciatine	Посѣвная площадь 1914 г. въ десятинахъ Superficie emblavée en 1914, en déciatines	Собрано Récolte (Пудовъ. Pouds)	Посѣяно Ensemencement (Пудовъ. Pouds)	Остат. за посѣв. Produit net. Весь Absolu	Остат. за посѣв. Produit net. На одну душу насел. об. пола Par habitant	На одну десятину Par déciatine. Собрано Récolte	На одну десятину Par déciatine. Посѣяно Ensemencement	Урожай самъ Rendement à.	Вѣсъ четверти въ пуд. Poids d'une tchetverte en pouds.	Собрано соломы. Récolte de la paille. Всего En général (Пудовъ Pouds)	Собрано соломы. Récolte de la paille. На одну десятину Par déciatine.		
1	2	3	4	5	6	7	8	9	10	11	12	13	14	15	16	17	18	19	20	21	22	23	24	
ПЕТРОГРАДСКАЯ.																								
1 Петроградскій кр. над.	473	34.860	4.588	30.272		73,7	9.7	7,6	8,7	62,814	132,8	—	—						—	—	—	—		
владѣльч.	120	8,820	1.188	7.632		73 5	9,9	7,4	9,0	13 764	114.7												2.250.600	1
въ уѣздѣ	**593**	**43.680**	**5.776**	**37.904**	0.02	**73,7**	**9.7**	**7,6**	**8,6**	**76.578**	**129,1**	—	—								—	—		
2. Гдовскій кр. над.	27.326	1 511.128	251 399	1 259.729		55 3	9,2	6,0	9.3	2 661 5,2	97.4	142	10.522	1 406	9.116		74,.	9.9	7 5	9,3	12 780	90,0		
владѣльч.	5.340	293 700	47 526	246.174		55,0	8,9	6.2	8,9	540 943	107,3	75	4 7.0	675	4.035		62,8	9,0	7,0	10,0	7 253	96,7	172 700	2
въ уѣздѣ	**32,666**	**1,804.828**	**298.925**	**1.505.903**	8,72	**55,3**	**9,2**	**6.0**	**9,3**	**3.202.494**	**98,0**	**217**	**15.232**	**2.081**	**13 151**	0,08	**70,2**	**9.6**	**7,3**	**9.5**	**20 033**	**92,3**		
3. Лужскій кр. над.	29.198	1.652,606	291.980	1 360.626		56,6	10,0	5.7	9,0	3.585 514	122,8	—												
владѣльч.	7 526	546 388	69.992	476 396		72,6	9.3	7.8	9,0	892 584	118.6	94	6 373	921	5.452		67,8	9,8	6 9	10,0	;642	81 3	155.900	3
въ уѣздѣ	**36.724**	**2.198.994**	**361,972**	**1.837,022**	1,78	**59,9**	**9.9**	**6,1**	**9,0**	**4.478.098**	**121.9**	**94**	**6.373**	**921**	**5.452**	0.03	**67 8**	**9.8**	**6,9**	**10,0**	**7642**	**81 3**		
4. Новоладожск кр. над.	10,364	443 579	104.676	338.903		42,8	10,	4.2	8,4	955 56.	92,2													
владѣльч	463	21 993	4 306	17.687		47,5	9.3	5 .	8 9	34 077	73,6	14	340	112	228		24,3	8,0	3,0	9,0	700	50,0	102 700	4
въ уѣздѣ	**10.827**	**465.572**	**108 982**	**356,590**	3 47	**43.0**	**10.1**	**4.3**	**8,4**	**989.638**	**91 4**	**14**	**340**	**112**	**228**	0,00	**24 3**	**8.0**	**3,0**	**9,0**	**700**	**50,0**		
5. Петергофскій кр. над.	6.69.	420 .95	78 934	341 24		62,8	1 8	5 3	8.7	04 562	105 3	12.	6 . 0	. 75	4 975		49 2	9,4	5 2	9 3	8 750	70,0		
владѣльч	1 424	101 53.	14 .2	86 579		7 3	10,5	6,8	8.9	12. .82	83,.	13	598	1 7	481		46,0	6,0	5,	9,5	84.	65 0	100.500	5
въ уѣздѣ	**8.115**	**521.726**	**93.906**	**427.820**	4,26	**64,3**	**11,6**	**5,6**	**8,7**	**825.744**	**101.8**	**138**	**6.748**	**1 292**	**5 456**	0,05	**48,9**	**9,4**	**5 2**	**9,3**	**9.595**	**69,5**		
6. Царскосельск. кр. над	9,066	562,999	89 753	473.246		62,1	9,9	6,3	8,7	844.951	93,2	14	9,3	140	833		69,5	10,0	7,0	9,6	1 309	93,5		
владѣльч	633	36.651	6 520	30.131		57,9	10,3	5,6	8,3	63.806	100,8	—		—									189 800	6
въ уѣздѣ	**9.699**	**599,650**	**96,278**	**508.377**	2,65	**61,8**	**9,9**	**6,2**	**8,6**	**908 757**	**93,7**	**14**	**973**	**140**	**833**	0,00	**69.5**	**10.0**	**7,0**	**9.6**	**1.309**	**93,5**		
7 Шлиссельбург. кр. над.	1.917	126.139	23.196	102.943		65,8	12,1	5,4	9,0	259.370	.,5.3	—									—	—		
владѣльч.	129	9.881	1,264	8.617		76,6	9,8	7,8	9,1	16.202	125,6	—	—					—	—		—	—	65.400	7
въ уѣздѣ	**2.046**	**136.020**	**24.460**	**111,560**	1,71	**66,5**	**12,0**	**5,6**	**9,0**	**275.572**	**134,7**	—		—				—	—		—	—		
8. Ямбургскій кр. над.	10.177	771.417	112,965	658.452		75,8	11,1	6,8	8,9	1 148.983	12,9	—												
владѣльч.	2.358	186 282	27,824	158.458		79,0	11,8	6,7	9,.	256 .1.	108,7	15	1.800	200	1 600		120,0	13 3	9,0	9,5	2 250	150,0	98 900	8
въ уѣздѣ	**12 535**	**957.699**	**140.789**	**816.910**	8 26	**76,4**	**11,2**	**6,8**	**8,9**	**1 405.298**	**112 1**	**15**	**1.800**	**200**	**1.600**	0,02	**120.0**	**13,3**	**9.0**	**9,5**	**2 250**	**150 0**		
Въ губерніи	**113.205**	**6 728.169**	**1 131.083**	**5 597 086**	**1,78**	**59,4**	**10,0**	**5,9**	**9,0**	**12.162.179**	**107,4**	**492**	**31 466**	**4 746**	**26.720**	**0,01**	**64,0**	**9,6**	**6.6**	**9,6**	**41 529**	**84.4**	**3.136 500**	
кр. над.	95 2.2	5 522.923	957 511	4.565.412		58,0	10,.	5.8	9,0	0 223 507	107 4	281	17 645	2 72	14 924		62,8	9,7	6,5	9,3	22 839	8.,3		
владѣльч	17 993	. 205 346	173 572	1.03. 674		67,0	9,6	6,9	9,0	. 938 872	107 8	211	.3 821	2.025	1 796		65,5	9,6	6.8	9,9	18 690	88,6		
[redacted]																								
1. Симбирскій кр. над.	64.343	2.252.005	546.916	1.705.089		35,0	8,5	4,1	8,1	3 197.847	49.7						—	—	—		—	—		
владѣльч.	41.126	3 318.868	366.021	2.952 847		80,7	8,9	9,1	8,7	4.174.289	101,5		—	—			—	—		—		—	296.000	1
въ уѣздѣ	**105.469**	**5.570.873**	**912.937**	**4.657 936**	15,73	**52,8**	**8,7**	**6,1**	**8,4**	**7.372.136**	**69 9**		—	—	—	—	—	—	—			—		
2. Алатырскій кр. над.	38.864	1 706,130	396.413	1 309.717		43,9	10,2	4,3	8,6	3.097 461	79,7		—	—		—	—	—		—		—		
владѣльч.	18.228	907.754	169.520	738.234		49,8	9,3	5,4	8,5	1 350.695	74,1		—	—			—			—	—	—	216.700	2
въ уѣздѣ	**57.092**	**2.613.884**	**565 933**	**2.047.951**	9,46	**45,8**	**9,9**	**4,6**	**8,6**	**4,448.156**	**77 9**	—	—				—	—		—	—			
3. Ардатовскій кр. над.	49.065	1 653.491	466.118	1 187 373		33,7	9,5	3,6	8,4	2.693.669	54,9													
владѣльч.	30.801	1 521.569	280,289	1.241 280		49,4	9,1	5,4	9,1	2 420.959	78,6	10	1.000	100	900		100,0	10,0	10,0	9,0	625	62,5	259.200	3
въ уѣздѣ	**79.866**	**3.175.060**	**746.407**	**2.428.653**	9,37	**39,8**	**9,4**	**4,2**	**8,7**	**5.114.628**	**64,2**	**10**	**1 000**	**100**	**900**	0,00	**100.0**	**10,0**	**10 0**	**9,0**	**625**	**62,5**		
4. Буинскій кр. над.	69.610	2.512.921	633.451	1.879.470		36,1	9,1	4,0	8,4	3 564.032	51,2	—	—	—			—			—				
владѣльч	18.218	823.454	158.497	664 957		45,2	8,7	5,2	7,8	1.082.149	59.4		—	—			—			—			259.300	4
въ уѣздѣ	**87.828**	**3 386.375**	**791 948**	**2.544.427**	9,81	**38,0**	**9,0**	**4,2**	**8,2**	**4.646.181**	**52.9**		—	—			—	—	—	—		—		
5. Корсунскій кр. над	60,193	2 .72.967	511.641	1.661,326		33,1	8,5	4,2	8,4	3.677.792	61 1													
владѣльч	35 246	2.072.465	289.017	1.783 448		58,8	8,2	7,2	9,1	3.115 746	88,4	72	5 760	540	5 220		80,0	7 5	10,7	8,9	7 294	101 3	290.500	5
въ уѣздѣ	**85.439**	**4,245.432**	**800,658**	**3.444.774**	11,86	**44,5**	**8,4**	**5,3**	**8,7**	**6.793.588**	**71,2**	**72**	**5 760**	**540**	**5 220**	0,02	**80,0**	**7,5**	**10,7**	**8,9**	**7.294**	**101,3**		
6 Курмышскій кр над	38 538	. 483 713	377 672	1 106.041		38,5	9,8	4,0	8,7	3.009.818	78 .		—		—		—	—	—	—				
владѣльч.	20.694	1 369.943	200.732	1 169.211		66,2	9,7	6,8	8,2	1 709 224	82,6	—	—		—		—						224 000	6
въ уѣздѣ	**59.232**	**2.853,656**	**578.404**	**2.275.252**	10,16	**48,2**	**9,8**	**5,0**	**8,5**	**4.719.042**	**79,6**	—			—									
7 Сенгилеевскій кр. над.	50.309	1.876.526	372,287	1,504 239		37,3	7.4	5,0	8,4	2.600.975	51,7	15	1 142	102	1 040		76,1	6,8	11,2	8,6	1 473	98,2		
владѣльч	41.827	2.522.168	296,972	2.225,196		60,3	7,1	8,5	8,4	3 295 968	78,8	—	—	—	—		—	—		—	—	—		
въ уѣздѣ	**92.136**	**4 398.694**	**669.259**	**3.729.435**	18,76	**47,7**	**7,3**	**6,5**	**8,4**	**5.896.943**	**64,1**	15	**1,142**	**102**	**1.040**	0,01	**76.1**	**8,8**	**11,2**	**8,8**	**1.473**	**98,2**	198,800	7
8. Сызранскій кр над.	46.312	1 894 161	338.078	1 556.083		40,9	7,3	5,6	8,3	2.894 500	62 5		—	—				—		—				
владѣльч	44.993	2 749.072	310.452	2.438.620		61,1	6,9	8,9	8,5	3 774.913	83,9	72	4 579	497	4.082		63,6	6 9	9,2	9,1	5 270	73 2	523 300	8
въ уѣздѣ	**91 305**	**4.643.233**	**648.530**	**3.994.703**	12,36	**50,9**	**7,1**	**7,1**	**8,4**	**6.669.413**	**73.0**	**72**	**4.579**	**497**	**4.082**	0.01	**63,6**	**6,9**	**9,2**	**9,1**	**5 270**	**73,2**		
Въ губерніи	**668.367**	**30.837.207**	**5.714.076**	**25.123.131**	**12,15**	**46,2**	**8,5**	**5,4**	**8,4**	**45.660.087**	**68.3**	**169**	**12.481**	**1 239**	**11 242**	**0,01**	**73,9**	**7,3**	**10,0**	**9,0**	**14.662**	**87 0**	**2.067 800**	
кр. над.	4.7 234	15 551.914	3.642.576	11.909.338		37,3	8,7	4,3	8,4	24.736.094	59,3	15	1 142	102	1 040		76,1	6,8	11,2	8,6	1 473	98.2		
владѣльч.	251 133	15 285,293	2.071,500	13.213 793		60,9	8,2	7,4	8,6	20.923.943	83,3	154	1. 339	1 137	10.202		73,6	7 4	9,9	10,4	13 .89	85,6		

Озимая рожь. Seigle d'hiver.

Уѣзды. Districts.		Посѣвная площадь 1914 г. въ десятинахъ Superficie emblavée en 1914, en déciatines	Собрано Récolte	Посѣяно Ensemencement	Остат. за посѣвомъ Produit net: Весь Absolu	Остат. за посѣвомъ: На одну душу насел. об. пола Par habitant	На одну десятину Par déciatine: Собрано Récolte	На одну десятину: Посѣяно Ensemencement	Урожай самъ Rendement	Вѣсъ четверти въ пуд. Poids d'une tchetverte en pouds	Собрано соломы Récolte de la paille: Всего En général	Собрано соломы: На одну десятину Par déciatine
			Пудовъ. Pouds.								Пудовъ. Pouds.	
1		2	3	4	5	6	7	8	9	10	11	12
ПСКОВСКАЯ.												
1. Псковскій	кр. над.	45.473	2 573.772	486.561	2.087 211		56,6	10,7	5,3	8,8	5.061.145	111,3
	владѣльч.	6.149	418.747	61.490	357 257		68,1	10,0	6,8	8,8	734.189	119,4
	въ уѣздѣ	**51 622**	**2 992 519**	**548,051**	**2 444.468**	8 75	**58.0**	**10,6**	**5.5**	**8.8**	**5.795.334**	**112,3**
2. Великолуцкій	кр. над.	2 589	1 256.217	248.2.3	1.008,004		53,0	9 7	5,0	9,0	955.000	76.4
	владѣльч.	8.918	567 .85	82.046	485 139		63,6	9,2	6,8	8,3	848.994	95 2
	въ уѣздѣ	**34.507**	**1.823.402**	**330 259**	**1.493.143**	9,24	**52,8**	**9,6**	**5,5**	**8,9**	**2,803.994**	**81,2**
3. Новоржевскій	кр. над.	30.507	1 415 545	295 918	1 119.627		46,4	9,7	4,8	9,0	2 733.427	89,6
	владѣльч.	12.084	679..2.	114.708	564 413		56,2	9.5	5.9	8,9	1 172.148	97,0
	въ уѣздѣ	**42.591**	**2,094.666**	**410.626**	**1.684.040**	17,39	**49,1**	**9,6**	**5,1**	**9,0**	**3.905.575**	**91,7**
4. Опочецкій	кр. над.	35 57.	. . 5 4.4	346 636	1 368 858		48,5	9.8	4,9	8,8	2,946.404	83,3
	владѣльч.	10.751	690 214	101 059	589.155		64,2	9,4	6.8	8,9	1 89.00.	1 0,6
	въ уѣздѣ	**46 122**	**2 405 708**	**447 695**	**1 958.013**	1 ,25	**52,1**	**9,7**	**5,3**	**8.8**	**4 135.465**	**89,6**
5. Островскій	кр. над.	50.327	3 246.4 9	528 434	2 767 98.		65 5	10.5	6.2	8,9	5 6 6755	112,4
	владѣльч.	5 499	37 . 98	54 990	324 991		69,1	10,0	6 9	8,3	629.6,6	114 5
	въ уѣздѣ	**55 826**	**3 676.400**	**583 424**	**3 092 976**	15.19	**65.8**	**10,4**	**6,3**	**8,9**	**6.286.391**	**112.6**
6. Порховскій	кр. над.	54 366	2 914.0 8	570 843	2 343 75		55 6	0.5	5..	9.4	5 648 62	103 9
	владѣльч.	9 925	7 5 573	96 2.3	619 520		72 .	9,7	7,4	9.5	1 . 8 48	2,7
	въ уѣздѣ	**64.291**	**3 629 611**	**667 116**	**2 962.495**	13,85	**56,4**	**10 4**	**5,4**	**9,4**	**6 767 175**	**103,3**
7. Торопецкій	кр. над.	9.343	909 12.	83 7,9	725 62		47,0	8.5	4 9	9,0	1 800.8,3	93,1
	владѣльч.	4 496	231,094	42.262	188 832		54,4	9,4	5,5	9.0	375 416	83,5
	въ уѣздѣ	**23.839**	**1 140.215**	**226.021**	**914.194**	7,45	**47,8**	**9,5**	**5,0**	**9,0**	**2 176.249**	**91,2**
8. Холмскій	кр. над.	16,337	847.890	155 203	692.687		51,9	9.5	5,5	8,9	1 269.385	77,7
	владѣльч.	10.437	545 011	94.977	450.034		52,2	9,1	5,7	9,1	1 068 749	102,4
	въ уѣздѣ	**26.774**	**1 392 901**	**250 180**	**1 142 721**	9,88	**52,0**	**9.3**	**5,6**	**9,3**	**2.338.134**	**87.2**
	Въ губерніи	**345.572**	**19 155.422**	**3.463.372**	**15.692.050**	**11,01**	**55,4**	**10,0**	**5,5**	**9,0**	**34.208.817**	**99,6**
	кр. над.	277.313	14.928.476	2.815.567	12.112.909		53,9	10,2	5,3	9,0	27 071.576	97,6
	владѣльч.	68 259	4.226.946	647.805	3.579.141		62,1	9,5	6,5	9,5	7.136.741	104,6
СУВАЛКСКАЯ.												
1. Сувалкскій	кр. над.	20.943	1.034 584	240.845	793 739		49,4	11,5	4 3	9 6	4 546 725	217 1
	владѣльч.	—	—	—	—		—	—	—	—	—	—
	въ уѣздѣ	**20.943**	**1 034 584**	**240.845**	**793 739**	6.85	**49,4**	**11.5**	**4.3**	**9.6**	**4.546 725**	**217 1**
2. Августовскій	кр. над.	12.874	775.015	128.740	646 275		60,2	10,0	6,0	9,6	1.804 935	140,2
	владѣльч.	—	—	—	—		—	—	—	—	—	—
	въ уѣздѣ	**12 874**	**775.015**	**128.740**	**646 275**	6,38	**60,2**	**10,0**	**6,0**	**9,6**	**1 804.935**	**140 2**
3. Владиславовскій	кр. над.	17 299	1 095 027	219.697	87. 33		63 3	12.7	5.0	8 7	2 888.93.	16.,0
	владѣльч.	2 772	244 430	34 650	209 840		88,2	12 5	7	8 8	530 56	1. 4
	въ уѣздѣ	**20.071**	**1 339.517**	**254.347**	**1 085 170**	12,29	**66,7**	**12,7**	**5.3**	**8,7**	**3 419.494**	**170.4**
4. Волковышскій	кр. над.	14.556	1.294.028	161.572	1 132.456		88,9	1 .	8.0	9.0	1 5 3.824	104,0
	владѣльч.	—	—	—	—		—	—	—	—	—	—
	въ уѣздѣ	**14.556**	**1.294,028**	**161.572**	**1 132.456**	12,58	**88,9**	**11 1**	**8,0**	**9,6**	**1.513.824**	**104 0**
5. Кальварійскій	кр. над.	12 970	876 772	142.670	734.102		67,6	11,0	6,1	9,6	2.077.794	160.2
	владѣльч.	2 659	8. 205	29 515	153 690		68,9	11,1	6.2	9,6	442.458	166.4
	въ уѣздѣ	**15.629**	**1 059 977**	**172 185**	**887 792**	9,26	**67,8**	**11 0**	**6,2**	**9.6**	**2 520.252**	**161,3**
6. Маріампольскій	кр. над.	18 940	1 259.5.0	215 916	1 043 5 4		66.5	11,4	.8	9..	.4.6.7.6	160.4
	владѣльч.	3 441	228.1.8	38 195	189 94.		66..	1,1	6,0	3	.4. 599	5. 5
	въ уѣздѣ	**22 381**	**1 487.648**	**254,111**	**1.233.587**	9,68	**66,5**	**11 4**	**5.9**	**9,3**	**3 962.175**	**177 0**
7. Сейнскій	кр. над.	18 13	1 065.044	195 620	869.424		58,8	10,8	5.4	9,6	2 590.159	143 0
	владѣльч.	5 656	369 337	62.216	307 121		65,3	11,0	5,9	9,6	833 694	147 4
	въ уѣздѣ	**23 769**	**1.434.381**	**257.836**	**1 176.545**	8,	**60,3**	**10.8**	**5.6**	**9,6**	**3.423.853**	**144.0**
	Въ губерніи	**130.223**	**8.425 150**	**1 469 630**	**6 955 514**	**9.69**	**64.7**	**11,3**	**5,7**	**9 4**	**21 191 258**	**162.7**
	кр. над.	115.695	7.399.980	1.305.060	6.094.920		64,0	11,3	5,7	9,4	18.839 146	162,8
	владѣльч.	14 528	1.025 170	164 576	860.594		70,6	11,3	6,2	9,3	2.352.112	161,9

Озимая пшеница. Froment d'hiver.

Уѣзды. Districts.		Посѣвная площадь 1914 г. въ десятинахъ Superficie emblavée en 1914, en déciatines	Собрано Récolte	Посѣяно Ensemencement	Остат. за посѣв. Produit net: Весь Absolu	Остат. за посѣв.: На одну душу насел. об. пола Par habitant	На одну десятину Par déciatine: Собрано Récolte	На одну десятину: Посѣяно Ensemencement	Урожай самъ Rendement	Вѣсъ четверти въ пуд. Poids d'une tchetverte en pouds	Собрано соломы Récolte de la paille: Всего En général	Собрано соломы: На одну десятину Par déciatine	Населеніе въ 1914 г. (приблизительно) Population en 1914 (approximativement)	№№ уѣздовъ
			Пудовъ. Pouds.								Пудовъ. Pouds.			
1		13	14	15	16	17	18	19	20	21	22	23	24	
ПСКОВСКАЯ.														
1. Псковскій	кр. над.	136	7 235	1 25.	5 984		53,2	9,2	5,8	9,6	10,952	80,6		
	владѣльч.	60	6 738	522	6.216		112,3	8,7	12 9	10,1	9.678	161,3		
	въ уѣздѣ	**196**	**13.973**	**1 773**	**12.200**	0,04	**71,3**	**9 0**	**7 9**	**9.8**	**20 640**	**105,3**	279 800	1
2. Великолуцкій	кр. над.	1 359	66.999	13.998	53.001		49,3	10,3	4,8	9 8	83 171	61 2		
	владѣльч.	529	34 226	5 184	29.042		64 7	9.8	6,4	9,5	67.659	127,9		
	въ уѣздѣ	**1.888**	**101.225**	**19.182**	**82.043**	0,5	**53,6**	**10,2**	**5.3**	**9,7**	**150.830**	**79.9**	161 600	2
3. Новоржевскій	кр. над.	—	—	—	—		—							
	владѣльч.	44	3.120	392	2 728		70,9	8,9	7 9	9,4	4.220	95,9		
	въ уѣздѣ	**44**	**3.120**	**392**	**2.728**	0,02	**70,9**	**8.9**	**7,9**	**9.4**	**4 220**	**95.9**	147 800	3
4. Опочецкій	кр. над.	463	26.391	4.630	21 761		57,0	10,0	5 7	9.5	46 400	100,0		
	владѣльч.	63	4.719	743	3.976		74,9	11 8	6 3	9 2	6 278	99.6		
	въ уѣздѣ	**526**	**31 110**	**5 373**	**25.737**	0 15	**59.0**	**10,2**	**5,8**	**9,5**	**52 578**	**100.0**	174 000	4
5. Островскій	кр. над.	960	86 976	10 080	76.896		90,6	10.5	8,6	9,7	68.544	71 4		
	владѣльч.	34	2 822	340	2 482		83,0	10.0	8.3	9,6	2.985	87 8		
	въ уѣздѣ	**994**	**89.798**	**10 420**	**79.378**	0.39	**90,3**	**10.5**	**8,3**	**9,7**	**71.529**	**72,0**	204 .00	5
6. Порховскій	кр. над.	—	—	—	—				—	—				
	владѣльч.	16	424	166	1 258		89.0	10.4	8 6	9,6	1 182	73,9		
	въ уѣздѣ	**16**	**1 424**	**166**	**1 258**	0,01	**89.0**	**10.4**	**8,6**	**9.6**	**1 182**	**73.9**	21. 900	6
7. Торопецкій	кр. над.	397	17 627	4 843	12 784		44.4	12.2	3,6	9,3	29 578	74.1		
	владѣльч.	104	9.880	1 123	8.757		95,0	10,8	8,8	9.5	6 240	60,0		
	въ уѣздѣ	**501**	**27.507**	**5.966**	**21 541**	0,17	**54.9**	**11,9**	**4,6**	**9,3**	**35.758**	**71.3**	128.200	7
8. Холмскій	кр. над.	44	968	396	572		22,0	9,0	2.4	9,0	968	22,0		
	владѣльч.	28	896	258	638		32,0	9.2	3,5	9,5	1 092	39,0		
	въ уѣздѣ	**72**	**1 864**	**654**	**1.210**	0,01	**25.9**	**9,1**	**2,8**	**9 2**	**2.060**	**28,6**	115 700	8
	Въ губерніи	**4.237**	**270.021**	**43.926**	**226.095**	**0,16**	**68,7**	**10,4**	**6,1**	**9,6**	**338.791**	**79,9**	**1,425.100**	
	кр. над.	3 359	206.196	35 198	170.998		61,4	10,5	5 8	9,7	239.457	71,3		
	владѣльч.	878	63.825	8.728	55.097		72,7	9,9	7,3	9.5	99 334	112,.		
СУВАЛКСКАЯ.														
1. Сувалкскій	кр. над.	1 433	98.161	16 336	81.825		68,5	11,4	6,0	9,6	343 920	240,0		1
	владѣльч.	—	—	—	—		—							
	въ уѣздѣ	**1 433**	**98 161**	**16 336**	**81 825**	0,71	**68,5**	**11,4**	**6,0**	**9,6**	**343,920**	**240.0**	115 800	2
2. Августовскій	кр. над.	669	34.454	7 694	26.760		51,5	11 5	4 5	9,6	108 713	162,5		
	владѣльч.	—	—	—	—		—	—	—	—	—	—		
	въ уѣздѣ	**669**	**34.454**	**7.694**	**26,760**	0,26	**51.5**	**11,5**	**4,5**	**9.8**	**108.713**	**162,5**	101 300	
3. Владиславовскій	кр. над.	4 779	333 096	63 561	269.535		69,7	13.3	5,2	8,9	811 474	169,8		
	владѣльч.	759	68 538	9.563	58 975		90,3	12,6	7,2	9,6	145 880	192,2		
	въ уѣздѣ	**5.538**	**401 634**	**73.124**	**328.510**	3,72	**72.5**	**13,2**	**5,5**	**9,0**	**957 354**	**172 9**	88 300	3
4. Волковышскій	кр. над.	3 790	281 597	43 206	238 391		74,3	11 4	6,5	9,6	379.000	100,0		
	владѣльч.	—	—	—	—		—	—	—	—	—	—		
	въ уѣздѣ	**3.790**	**281 597**	**43.206**	**238.391**	2,65	**74.3**	**11,4**	**6.5**	**9,6**	**379 000**	**100,0**	90.000	4
5. Кальварійскій	кр. над.	3 150	200.025	35 10	64.1 5		63 5	11,4	5,6	9 6	549 360	174 4		
	владѣльч.	1 47	75 587	13 191	62.396		65 9	11.5	3,7	4,6	89 943	165,6		
	въ уѣздѣ	**4 297**	**275.612**	**49.101**	**226 511**	2,36	**64,1**	**11,4**	**5,6**	**9,6**	**739.303**	**172 1**	95 900	5
6. Маріампольскій	кр. над.	3 5.9	247 738	4. 524	206 214		70,4	11.8	6,0	9,6	635.683	180.7		
	владѣльч.	592	105 868	18 308	87 560		66..	11,5	5 8	9.5	255 5 6	160,5		
	въ уѣздѣ	**5 111**	**353.606**	**59 832**	**293 774**	2,3.	**69,2**	**11 7**	**5 9**	**9,6**	**891 399**	**174.4**	127 400	6
7. Сейнскій	кр. над.	1 129	66 385	12.871	53 514		58.8	11,4	5 2	9.7	89.220	167,0		
	владѣльч.	817	57 680	9.314	48 366		70,6	11,4	6,2	9.7	131 047	160,4		
	въ уѣздѣ	**1 946**	**124,085**	**22,185**	**101.880**	1,03	**63,8**	**11,4**	**5,6**	**9,7**	**320.267**	**164,6**	99.300	
	Въ губерніи	**22.784**	**1 569 129**	**271.478**	**1 297 651**	**1,81**	**68,9**	**11,9**	**5,8**	**9.4**	**3.739 956**	**164 1**	**718.000**	
	кр. над.	8.464	1 26. 456	221 02	1 040.354		68,3	12,0	5 7	9.4	3 017 570	163,4		
	владѣльч.	4 315	307.673	50.376	257 297		7 3	11,7	6,1	9 6	722.386	167,4		

УѢЗДЫ DISTRICTS	Посѣвная площадь 1914 г. въ десятинахъ Superficie emblavée en 1914 en dessiatines	Собрано Récolte		Озимая рожь. Seigle d'hiver. Остат. за посѣвомъ Produit net. Всего Absolu	На одну душу населенія Par habitant.	На одну десятину посѣвнаго площади Par hectare ensemencé	Урожай сѣмъ Rendement b.	Вѣсъ четверти въ 1.75 фунтовъ Poids d'une mesure en pouds.	Собрано соломы. Récolte de la paille. Всего En général	На одну десятину Par dessiatine
		Посѣвомъ Emensemencé	Десятинъ	Пудовъ. Pounds					Пудовъ Pounds	
1	2	3	4	5	6	7	8	9	10	11
ОРЛОВСКАЯ										
1. Орловскій.	гр. вла.	38 113	1 187 703	979 556	808.404	31.0	9.8	3.4	770.077	40.0
	владѣльч.	16.111	1.015.371	149.812	901 459	56.3	9.3	6.0	1 108 618	74.4
	въ уѣздѣ	54.424	2 242.974	529 131	1 713 843	41.2	9.7	4.2	1 868.729	54.5
2. Болховскій	гр. вла.	29.260	1 284.514	277.970	1.006 544	41.9	9.5	4.0	1 457 148	49.8
	владѣльч.	17.040	1 301 930	158.472	1.043.248	29.3	7.8	6.6	1 451 808	85.2
	въ уѣздѣ	46 300	2 485.834	436.442	2 049.392	38.7	8.4	5.7	2.908.956	62.8
3. Брянскій.	гр. вла.	36 983	1 161 325	353 015	806.373	31.6	9.6	3.3	1 321 151	91.3
	владѣльч.	16.114	940.155	151.472	787 643	29.8	9.4	5.3	1 421.255	88.2
	въ уѣздѣ	53.099	2.101.444	506.528	1.593.916	39.7	9.5	4.2	2.742.406	70.9
4. Дмитровскій	гр. вла.	25.218	1 331.160	210.307	1 011 763	48.9	8.7	5.6	1.636.648	64.9
	владѣльч.	10 181	768.490	80.334	687 177	79.0	8.6	8.1	954 432	93.7
	въ уѣздѣ	35.581	1 989 650	306.519	1.681 140	55.9	8.7	6.4	2 591 080	72.8
5. Елецкій	гр. вла.	69.996	1 735.901	629.964	1.101 937	24.8	9.0	2.8	2.771.842	39.6
	владѣльч.	27.441	1.528.456	321.488	1 206.961	43.7	8.8	3.7	1 995 523	60.8
	въ уѣздѣ	97 437	3.264.365	871 445	2.392.920	33.5	8.9	3.7	4 687 224	48.1
6. Карачевскій	гр. вла.	23.284	699.861	193.277	506.586	29.5	8.2	3.6	1 7 612	48.0
	владѣльч.	10.109	786.722	80.968	476.814	47.1	8.0	6.1	998 248	99.1
	въ уѣздѣ	38.886	1 485 585	288.165	977 420	37.8	8.5	4.6	1 815.680	54.4
7. Кромскій.	гр. вла.	29.765	1.299.397	285 744	943.551	41.1	9.6	4.1	2.812.681	60.6
	владѣльч.	6.182	665.220	81 718	611 491	75.7	8.9	8.1	997 184	161.2
	въ уѣздѣ	38.949	1 924 524	367.462	1 557 042	40.7	9.4	5.2	3.810.865	70.4
8. Мценскій	гр. вла.	85.968	1 146.420	808 099	2.338 410	36.6	9.4	3.9	4 341 184	50.5
	владѣльч.	25.918	1 622.467	119.650	1 491 797	62.6	8.9	7.6	2.428 577	93.7
	въ уѣздѣ	111 886	4.768.896	1.028.769	3 830 127	42.6	9.3	4.6	6 769.901	60.5
9. Малоярославецкій	гр. вла.	50.861	1 937.057	467.958	1.469.999	38.1	9.2	4.1	2.721.398	53.5
	владѣльч.	28.651	1.252.242	203.300	1 048 942	37.8	9.1	6.4	1.496.450	52.2
	въ уѣздѣ	72.490	3.190.045	664.746	2.525.299	44.0	8.2	4.8	4.217 726	58.2
10. Мценскій.	гр. вла.	24.409	1.020.396	224.651	795 745	41.8	9.2	4.3	1 414 770	59.6
	владѣльч.	17.881	1.073.905	157.161	917.844	60.6	8.9	5.8	1 331 170	73.1
	въ уѣздѣ	42.090	2.095.301	381.924	1.713.377	40.8	9.1	5.5	2 786.185	66.2
11. Обоянскій.	гр. вла.	41.914	1.969.918	319.091	1.650.455	47.0	8.1	5.8	3.096.893	71.3
	владѣльч.	10.541	723.383	85 186	638.201	60.1	8.1	8.1	830.611	78.8
	въ уѣздѣ	52.455	2.693.301	424.885	2 278.456	51.6	8.1	6.4	3.927.482	73.0
12. Трубчевскій	гр. вла.	34.643	1.041.734	270.215	772 339	30.1	7.8	3.9	8.0	1.070.469	30.9
	владѣльч.	11.493	365.955	87.160	478 895	49.0	7.6	6.8	8.2	714.989	62.3
	въ уѣздѣ	46.138	1.406.099	357.377	1.248.432	34.8	7.8	4.5	8.8	1.785.468	38.7
Въ губерніи		684 235	29 638 977	6.170.613	23 466 364	43.3	9.0	4.8	8.9	40 861 072	59.7
гр. вла.		490.620	17 541 153	4 441 033	13 192 114	36.0	9.1	4.0	8.8	25 491 919	52.0
владѣльч.		193.615	11.931.818	1 729 580	10.274.238	53.0	8.9	7.0	9.0	15 369 153	79.4

Посѣвная площадь 1914 г. въ десятинахъ Superficie emblavée en 1914 en dessiatines	Собрано Récolte		Озимая пшеница. Froment d'hiver. Остат. за посѣвомъ Produit net. Всего Absolu	На одну душу населенія Par habitant.	На одну десятину посѣвнаго площади Par hectare ensemencé	Урожай сѣмъ Rendement b.	Вѣсъ четверти въ 1.75 Fo ds d'une hectovetre en pouds	Собрано соломы Récolte de la paille. Всего En général	На одну десятину Par dessiatine
	Посѣвомъ Emensemencé	Десятинъ	Пудовъ. Pounds					Пудовъ Pounds	
13	14	15	16	17	18	19	20	21	22	23	24
—	—	—	—	—	—	—	—	—	—	—	—
1.616	34.866	15 869	118.937	0.42	82.4	9.7	8.3	9.7	16.488	98.3	
1 636	134 866	15.869	118.937		82.4	9.7	8.3	9.7	161.146	98.3	281,000 1
—	—	—	—	—	—	—	—	—	—	—	—
786	62 880	8 017	54 863	0.03	80.0	10.2	7.8	9.8	76 835	97.7	
786	62 880	8.017	54.863		80.0	10.2	7.8	9.8	76.835	97.7	192 000 2
—	—	—	—	—	—	—	—	—	—	—	—
12	300	120	240	0.00	30.0	0.0	3.0	0.0	384	32.0	
12	300	120	240		30.0	0.0	3.0	0.0	384	32.0	287,500 3
747	12 608	6 708	65 810	0.49	97.3	9.1	10.5	9.5	95 765	128.2	
747	12.608	6 708	65.810		97.2	9.1	10.7	9.6	95 765	128.2	144.000 4
105	20.954	2.898	18 056	0.47	68.7	9.5	7.3	10.0	2 176	84.1	
2 846	181 006	26 181	154 825		61.6	9.3	6.9	10.0	210 410	71.9	
3.151	201 960	29.081	172.876	0.47	64.1	9.2	6.9	10.0	237 495	75.4	371 000 5
—	—	—	—	—	—	—	—	—	—	—	—
205	20.111	2 491	18.020	0.14	77.4	9.4	8.2	9.7	20.882	76.8	
205	20 111	2.491	18.020		77.4	9.4	8.2	9.7	20.882	78.0	73 000 6
—	—	—	—	—	—	—	—	—	—	—	—
202	18.019	1 899	16 140	0.10	89.3	9.4	9.3	9.8	22 927	113.5	
202	18 019	1 899	16 140		89.3	9.4	9.3	9.8	22.927	113.5	101 300 7
2.814	207 671	27.270	180 377		73.8	9.7	7.6	10.0	391 110	104.3	
4.061	344 173	38 580	305 791		84.8	9.5	8.0	9.9	482 014	119.0	
6.875	552.046	65.876	486.170	1.15	80.3	9.6	8.4	9.9	873.135	113.5	189 000 8
803	55.491	8.889	46.600		64.5	10.3	5.2	9.9	70.766	87.0	
1 103	233.481	30.048	203.433		73.5	9.5	7.7	10.0	266 641	84.3	
4.026	287.872	38.937	249.033	0.97	71.5	9.7	7.4	10.0	337 407	83.8	257 200 9
1 346	104.988	12.518	92.470	0.68	78.0	9.1	8.4	9.8	122 735	91.2	
1 346	104.988	12.518	92.470		78.0	9.3	8.4	9.8	122 735	91.2	135 900 10
211	16.830	1 899	14.931		80.0	9.0	8.7	10.0	15.193	72.0	
2 391	232.883	19.126	213 757		67.4	8.6	12.3	9.4	223 708	93.6	
2 602	249.713	21.027	228.688	1.19	96.0	8.1	11.8	9.4	238.900	91.8	192.000 11
63	4.486	529	3.957	0.02	71.2	8.4	8.5	9.6	5 840	92.7	
63	4.486	529	3.957		71.2	8.4	8.5	9.6	5.840	92.7	176.000 12
21 711	1 710 418	288.162	1 507 257		78.8	9.4	8.4	9.8	2 100.359	96.7	2 761 700
1 103	200.908	40.382	160.018		71.8	9.2	7.3	9.6	206 353	96.0	
20 608	1 509.441	247.780	1 347 241	0.54	80.5	9.3	8.7	9.8	1 894 006	90.7	

Уѣзды Districts	Посѣвная площадь 1914 г. въ десятинахъ Surface ensemencée en 1914 en décimètres	Собрано Récolte	Посѣвано Ensemencement	Остаток за посѣвомъ Produit net: Весь Absolu	На одну десятину Par décimètre	На одну душу населенія Par habitant	На одну душу Par habitant	Урожай сѣмъ Rendement à 3	Вѣсъ четверти въ пудахъ Poids d'un quarteron en poids	Собрано соломы Récolte de la paille: Всего Et général	На одну десятину Par décimètre	Процентъ отъ 1914 г. Proportion par rapport à l'année 1914	№ № уѣзда ex.
	Пудовъ Poids									Пудовъ Poids			
1	2	3	4	5	6	7	8	9	10	11	12	13	
ПЕРМСКАЯ													
1. Пермскій. кр. вл.	41.787	2.737.040	518.159	2.218.890		65,5	12,4	5,3	8,2	4.153.628	99,4		
владѣльч.	4.519	115.371	13.949	101.422		72,7	12,6	5,3	8,2	143.371	110,0		
въ уѣздѣ	46.137	3.052.424	572.098	2.480.325	5,40	66,1	12,4	5,3	8,2	4.696.943	101,8		139.400
2. Верхотурскій кр. вл.	14.581	1.099.851	170.009	929.850		74,4	11,5	6,5	8,1	1.911.347	109,6		
владѣльч.	1.158	28.480	3.560	24.920		80,6	10,0	6,5	8,1	38.428	108,0		
въ уѣздѣ	15.739	1.128.331	173.565	954.770	3,65	74,5	11,6	6,6	8,1	1.649.795	109,6		
3. Екатеринбургскій кр. вл.	7.094	471.460	71.676	399.793		56,3	9,6	6,0	8,1	6.1.643	76,3		
владѣльч.	2.061	227.109	27.241	199.868		97,0	8,3	8,3	8,3	210.206	74,3		
въ уѣздѣ	10.925	698.578	98.917	599.661	1,07	63,9	9,1	7,0	8,3	851.251	77,9		
4. Ирбитскій кр. вл.	14.256	888.149	152.539	735.610		62,3	10,7	5,8	8,6	1.284.460	90,7		
владѣльч.	1.182	95.251	11.518	83.775		74,3	9,6	8,3	8,6	16.288	108,7		
въ уѣздѣ	15.588	983.402	164.077	819.325	4,37	68,3	10,6	6,0	8,6	1.421.255	91,5		
5. Камышловскій кр. вл.	19.776	1.243.910	197.760	1.046.150		52,9	10,0	5,3	8,6	1.419.957	77,8		
владѣльч.	2.808	211.160	28.877	182.283		70,0	10,3	7,1	8,6	286.622	91,4		
въ уѣздѣ	22.584	1.454.470	226.637	1.227.833	1,78	63,8	9,9	6,4	7,9	1.706.579	74,9		
6. Красноуфимскій кр. вл.	14.917	2.599.466	516.196	2.082.870		47,1	9,4	4,0	7,8	3.168.864	61,3		
владѣльч.	14.569	799.064	128.994	670.070		50,6	8,9	5,3	7,7	1.344.727	83,2		
въ уѣздѣ	29.226	3.398.530	645.190	2.752.940	7,28	49,1	9,3	5,3	7,7	4.613.121	69,6		
7. Кунгурскій кр. вл.	19.460	3.006.813	434.060	2.572.752		76,5	11,0	6,9	8,4	4.549.218	111,1		
владѣльч.	1.228	109.160	14.241	95.117		80,8	11,6	7,4	8,4	184.906	110,0		
въ уѣздѣ	20.688	3.112.814	448.365	2.663.909	15,17	76,5	11,0	6,9	8,4	4.733.938	110,8		
8. Осинскій кр. вл.	152.068	7.726.576	1.136.190	6.590.388		50,8	10,1	5,0	8,1	9.931.999	91,3		
владѣльч.	21.859	1.110.540	122.751	1.087.789		60,6	10,2	5,9	7,6	1.917.604	81,5		
въ уѣздѣ	173.937	8.837.116	1.258.948	7.677.976	16,85	51,9	10,1	5,1	8,1	11.849.463	68,1		
9. Оханскій кр. вл.	81.647	5.160.090	832.799	4.327.291		61,31	10,3	5,3	8,3	7.544.181	92,4		
владѣльч.	10.905	969.330	112.333	856.997		79,6	10,3	7,8	8,6	1.010.985	92,7		
въ уѣздѣ	92.553	6.129.419	945.161	4.977.288	14,69	64,0	10,2	6,3	8,1	8.555.169	92,4		
10. Соликамскій кр. вл.	67.137	4.343.764	718.366	3.625.398		54,0	10,7	5,0	8,1	6.220.737	91,7		
владѣльч.	7.351	119.304	20.156	99.044		13,5	13,5	4,9	8,0	202.154	83,1		
въ уѣздѣ	68.890	4.462.968	738.522	3.724.442	2,01	54,1	10,7	6,0	8,1	6.422.858	91,2		
11. Чердынскій кр. вл.	23.395	1.272.688	208.216	1.064.472		54,4	8,9	6,1	8,4	1.971.1[illegible]	81,8		
владѣльч.	915	59.418	8.419	51.019		63,0	8,8	7,0	8,4	70.000	74,0		
въ уѣздѣ	24.354	1.332.146	216.635	1.115.491	7,13	54,7	8,9	6,1	8,4	1.984.677	81,5		
12. Шадринскій кр. вл.	31.055	1.378.842	248.440	1.130.402		44,4	8,0	5,6	8,4	1.829.140	78,9		
владѣльч.	2.819	171.093	22.120	152.973		62,2	8,6	7,6	8,8	211.027	81,1		
въ уѣздѣ	33.870	1.553.935	270.560	1.282.975	3,05	45,9	8,0	5,7	8,4	2.063.057	60,9		
Въ губерніи	614.041	36.138.339	6.257.410	29.878.929	7,46	58,9	10,2	5,8	8,1	50.618.116	82,4		
кр. вл.	148.311	31.928.712	5.604.808	26.323.906		58,2	10,3	5,7	8,1	45.020.952	82,2		
владѣльч.	65.726	4.207.627	652.602	3.555.025		64,0	9,9	6,5	7,9	5.597.164	85,2		

Уѣзды Districts	Посѣвная площадь 1914 г. въ десятинахъ Surface ensemencée en 1914 en décimètres	Собрано Récolte	Посѣвано Ensemencement	Остаток за посѣвомъ Produit net: Весь Absolu	На одну десятину Par décimètre	На одну душу населенія Par habitant	На одну душу Par habitant	Урожай сѣмъ Rendement à	Вѣсъ четверти въ пудахъ Poids d'un quarteron en poids	Собрано соломы Récolte de la paille: Всего Et général	На одну десятину Par décimètre	Процентъ отъ 1914 г. Proportion par rapport à l'année 1914	№ № уѣзда ex.
	Пудовъ Poids									Пудовъ Poids			
13	14	15	16	17	18	19	20	21	22	23	24		
Озимая пшеница Froment d'hiver.													
—	—	—	—	—	—	—	—	—	—	—	—		
—	—	—	—	—	—	—	—	—	—	—	—		
—	—	—	—	—	—	—	—	—	—	—	—		139.400 1
—	—	—	—	—	—	—	—	—	—	—	—		
—	—	—	—	—	—	—	—	—	—	—	—		
—	—	—	—	—	—	—	—	—	—	—	—		180.400 2
—	—	—	—	—	—	—	—	—	—	—	—		
—	—	—	—	—	—	—	—	—	—	—	—		
—	—	—	—	—	—	—	—	—	—	—	—		38 000 3
—	—	—	—	—	—	—	—	—	—	—	—		
—	—	—	—	—	—	—	—	—	—	—	—		
—	—	—	—	—	—	—	—	—	—	—	—		87 [illegible] 4
—	—	—	—	—	—	—	—	—	—	—	—		
—	—	—	—	—	—	—	—	—	—	—	—		
—	—	—	—	—	—	—	—	—	—	—	—		12 100 5
—	—	—	—	—	—	—	—	—	—	—	—		
—	—	—	—	—	—	—	—	—	—	—	—		
—	—	—	—	—	—	—	—	—	—	—	—		378 600 6
—	—	—	—	—	—	—	—	—	—	—	—		
—	—	—	—	—	—	—	—	—	—	—	—		
—	—	—	—	—	—	—	—	—	—	—	—		176.300 7
—	—	—	—	—	—	—	—	—	—	—	—		
—	—	—	—	—	—	—	—	—	—	—	—		
—	—	—	—	—	—	—	—	—	—	—	—		431 900 8
—	—	—	—	—	—	—	—	—	—	—	—		
—	—	—	—	—	—	—	—	—	—	—	—		
—	—	—	—	—	—	—	—	—	—	—	—		118 800 9
—	—	—	—	—	—	—	—	—	—	—	—		
—	—	—	—	—	—	—	—	—	—	—	—		
—	—	—	—	—	—	—	—	—	—	—	—		3 0.100 10
—	—	—	—	—	—	—	—	—	—	—	—		
—	—	—	—	—	—	—	—	—	—	—	—		
—	—	—	—	—	—	—	—	—	—	—	—		38 800 11
—	—	—	—	—	—	—	—	—	—	—	—		
—	—	—	—	—	—	—	—	—	—	—	—		
—	—	—	—	—	—	—	—	—	—	—	—	

Озимая рожь. Seigle d'hiver.

Уѣзды / Districts		Посѣвная площадь 1914 г. въ десятинахъ / Superficie emblavée en 1914, en déciatines	Собрано / Récolte	Посѣяно / Ensemencement	Остат. за посѣвомъ. Produit net. Весь / Absolu	Остат. за посѣвомъ. На одну душу насел. об. пола / Par habitant	На одну десятину. Par déciatine. Собрано / Récolte	На одну десятину. Посѣяно / Ensemencement	Урожай самъ / Rendement à	Вѣсъ четверти въ пуд. / Poids d'une tchetverte en pouds	Собрано соломы. Récolte de la paille. Всего / En général	На одну десятину / Par déciatine
			Пудовъ. Pouds								Пудовъ Pouds	
1		2	3	4	5	6	7	8	9	10	11	12
ПОЛТАВСКАЯ.												
1. Полтавскій	кр. над.	17,668	1 517.681	134.277	1 38, 404		85,9	7,6	11,3	8,8	1.915.211	108,4
	владѣльч.	13 342	1 290.171	92.060	1.198.111		96,7	6,9	14,0	8,9	1.476.959	110,7
	въ уѣздѣ	31.010	2.807.852	226.337	2,581.515	8,30	90,5	7,3	12,4	8,8	3,392.170	109,4
2. Гадячскій	кр. над.	17 243	1.682.917	170.706	1.512.211		97,6	9,9	9,9	9,5	2.126.062	123,3
	владѣльч.	0.690	1 213.3.5	96 2.0	1 117 .05		[illegible]	9,0	12 9	9.6	1 216 522	113 8
	въ уѣздѣ	27 933	2.896.232	266 916	2 629 316	13,46	103,7	9,6	10.9	9.5	3 342 584	119 7
3. Зеньковскій	кр. над.	12 10.	959.609	107 669	851 9.0		[illegible]	8 9	8,9	9,0	1 96.908	68.0
	владѣльч.	10 702	855 090	83 476	771 614		[illegible]	7 8	10,2	8.9	25.8 0	05,2
	въ уѣздѣ	22 803	1 814 699	191 175	1 623.524	[illegible]	79.6	8.4	9,5	9,0	2 422 758	106,2
4. Золотоношскій	кр. над.	33.403	2 46 141	263 884	2 201 257		75 8	7,9	9 3	8 .	2 9.2 42	84,2
	владѣльч.	20.166	1 7.6 176	147 2.2	1 568.964		85 4	7,3	11,5	8,3	2 0.9. 15	103,1
	въ уѣздѣ	53,569	4.181 317	411 096	3 770.221	12,61	78,1	7,7	10.2	8,0	4 991.857	93,2
5. Кобелякскій	кр. над.	19.953	941 782	143.662	798.120		47,2	7,3	6,6	8,4	1 243.072	62.3
	владѣльч.	17 7.9	1 181.857	122.261	1 059 596		66	6,9	9.7	8 4	1 784.303	100.7
	въ уѣздѣ	37 672	2 123 639	265 923	1 857 716	, 96	56.4	7.2	7.8	8.4	3.027.375	80,4
6. Константиноградскій	кр. над.	25.881	2.334 466	186,343	2.148.123		90,2	7,2	12,5	8,8	2.342.231	90.5
	владѣльч.	15 918	1 440 946	105 0,9	1 4. 887		90,9	6,6	13,8	9,1	1 797 142	112,9
	въ уѣздѣ	41 799	3 781 412	291 402	3.490.010	10 66	90.5	7 0	12,9	8,9	4 139.373	99,0
7. Кременчугскій	кр. над.	23 119	1 657.632	173 393	1.484.239		71,7	7.5	9,6	8,4	2 03 829	9 .0
	владѣльч.	4 283	1 169.778	99.981	1.069.797		81 9	7 0	11 7	8,5	1 513 998	100,0
	въ уѣздѣ	37.402	2 827 410	273 374	2,554 036	,7	75,6	7,3	10.4	8,4	3 617 827	96,7
8. Лохвицкій	кр. над.	20.456	1 597 614	184 104	1 413 510		78,1	9,0	8,7	8,6	1 926.955	94,2
	владѣльч.	9.201	811 528	78 209	733 319		88,2	8,5	10,4	8,6	1,301.021	141,4
	въ уѣздѣ	29.657	2.409.142	262.313	2 146.829	10,71	81,2	8,8	9,2	8,6	3.227.976	108,8
9. Лубенскій	кр. над.	19 987	1 568.840	167.891	1.400.949		78,5	8,4	9,3	8,9	1.838.804	92,0
	владѣльч.	8.760	806 796	70.080	736.716		92 1	8,0	11 5	8,4	842.7 2	96 2
	въ уѣздѣ	28 747	2 375.636	237 971	2.137.665	11 2	82 6	8,3	10,0	8.7	2.681 516	93 3
10. Миргородскій	кр. над.	12.696	1.013,141	107 916	905 225		79,8	8,5	9,4	8,8	1 336.888	105,3
	владѣльч.	12 905	1 200.165	99,369	1 100.796		93 0	7,7	12,1	8,9	1 157 579	89,7
	въ уѣздѣ	25.601	2 213,306	207 285	2.006 021	9,67	86.5	8,1	10,7	8,9	2 494.467	97,4
11. Переяславскій	кр. над.	37 007	2.486.870	329.352	2.157 518		67 2	8,9	7,6	8,2	2 849.539	77.0
	владѣльч.	24.549	1.823.991	211 121	1.612 870		74 3	8,6	8,4	8,4	2 236.414	91,1
	въ уѣздѣ	61.556	4.310.861	540.473	3,770.388	6,35	70.0	8,8	8.0	8,3	5,085 953	82,6
12. Пирятинскій	кр. над.	26,699	1.884 949	232.281	1,652.668		0.6	8,7	8,	8,4	2,493 687	93,4
	владѣльч.	21.633	2.092.218	179.554	1.912,664		97 5	8,3	11 7	8,4	2 379 630	110,0
	въ уѣздѣ	48.332	3 977 167	411 835	3.565.332	15 50	82.3	8,5	9 7	8.4	4.873.317	100,8
13. Прилукскій	кр. над.	30.405	2.298.618	270 60.	2 028 0 3		75.6	8,9	8,5	8 7	, 466..70	114,0
	владѣльч.	18 839	1 478 862	63 01.	[illegible]		78 5	8 6	9.1	8.7	2,076.058	110,2
	въ уѣздѣ	49 244	3 777.480	432 620	3 344.860	12,9	76.7	8,8	8,7	8,7	5.542.228	112,5
14. Роменскій	кр. над.	31 853	2 586 220	308 945	2 277 275		81,2	8,7	8,4	9,0	3 771.040	118,4
	владѣльч.	9 421	894 053	80 079	813 974		94,9	8 5	11,2	8,9	1 217 193	129.2
	въ уѣздѣ	41 271	3.480.273	389 024	3.091 249	12 51	84,3	9.4	9.4	9,0	4 988.233	120,9
15. Хорольскій	кр. над.	24 383	2 060.364	199.941	1.860 423		84.5	8.2	10,3	8	2.282.249	93,6
	владѣльч.	10.402	962.185	82.176	880.009		92.5	7,9	11 7	8,5	1.019.396	98,0
	въ уѣздѣ	34.785	3.022.549	282,117	2,740.432	11,40	86,9	8.1	10.7	8,6	3 301 645	94,9
	Въ губерніи	571.381	45.998.975	4.689.861	41 399.114	10 89	80,5	8,2	9,8	8,7	57 129 279	100.0
	кр. над.	352 85.	27 055 844	2 980 999	24 074 845		67	8 4	[illegible]	8,7	3 905 387	96,1
	владѣльч.	2 8 5 .0	18 943 13	1 708 862	17 254 269		86 7	7.8	11	8.7	23 223 892	106,3

Озимая пшеница. Froment d'hiver.

Уѣзды / Districts		Посѣвная площадь 1914 г. въ десятинахъ / Superficie emblavée en 1914, en déciatines	Собрано / Récolte	Посѣяно / Ensemencement	Остат. за посѣв. Produit net. Весь / Absolu	Остат. за посѣв. На одну душу насел. об. пола / Par habitant	На одну десятину. Par déciatine. Собрано / Récolte	На одну десятину. Посѣяно / Ensemencement	Урожай самъ / Rendement à	Вѣсъ четверти въ пуд. / Poids d'une tchetverte en pouds	Собрано соломы. Récolte de la paille. Всего / En général	На одну десятину / Par déciatine	Населеніе къ 1914 г. (приблизительно). Population en 1914 (approximativement).	№№ уѣздовъ
			Пудовъ. Pouds								Пудовъ Pouds			
1		13	14	15	16	17	18	19	20	21	22	23	24	
1. Полтавскій	кр. над.	2.809	260.675	19,944	240.731		92,8	7,1	13,1	9,1	284 271	101,2		
	владѣльч.	8.936	923.182	57.190	865.992		103,4	6,4	16,2	9,5	1.092.873	122,3		
	въ уѣздѣ	11 745	1.183.857	77 134	1 106.723	3,55	100,8	6,6	15,3	9,4	1 377 144	109,5	311 200	1
2. Гадячскій	кр. над.	2 160	194.400	20.088	174.312		81,.	9,3	9,6	9.8	290.088	154,3		
	владѣльч.	2 743	281.980	23.864	258.116		102,8	8,7	11,8	9,4	314.622	114.7		
	въ уѣздѣ	4 903	476.380	43.952	432.428	2,2	97,2	9,0	10,8	9,6	604,710	123,3	195 300	2
3. Зеньковскій	кр. над.	4.081	396.673	34 689	361 984		97,2	8 5	11 4	9.4	523 592	128,3		
	владѣльч.	5 117	473.834	37.866	435 968		92,6	7,4	12,6	9.1	614 040	120,0		
	въ уѣздѣ	9.198	870.507	72,555	797 952	4 28	94,6	7,9	12,0	9,2	1 137 632	123,7	86 400	3
4. Золотоношскій	кр. над.	3 683	271 069	29 832	241 237		73,6	8,1	9.1	9 9	334 785	90,9		
	владѣльч.	5 178	469.127	38.835	430.292		90,6	7,5	2 1	9,4	565 438	09 2		
	въ уѣздѣ	8.861	740.196	68.667	671 529	2,25	83,6	7,7	10,8	9,6	900.223	101 6	299,000	4
5. Кобелякскій	кр. над.	2 485	77 429	17 147	160,282		71 4	6,9	10,3	8.6	180.908	72,8		
	владѣльч.	, 235	263 976	22.322	241.654		81,6	6,9	11,8	9 0	315 089	97.4		
	въ уѣздѣ	5.720	441.405	39.469	401 936	1 29	77.2	6,9	11 2	8 8	495.997	86,7	317 600	5
6. Константиноградскій	кр. над.	2.243	205.010	16.598	188 4.2		9 ,4	7 4	12,4	8,3	235.066	104.8		
	владѣльч.	9 960	958 152	65 736	892 4.6		96,2	6,6	14.6	8 7	1.002 972	100,7		
	въ уѣздѣ	12.203	1 163.162	82,334	1 080.828	3,30	95,3	6,7	14,1	8,6	1.238.038	101 4	327 500	6
7. Кременчугскій	кр. над.	3 294	268 401	24 705	243 756		81,5	7 5	10 9	8,8	34. 917	103,8		
	владѣльч.	4 462	391 764	29.003	362.761		87,8	6,5	13 ,	9.0	,40.595	122,5		
	въ уѣздѣ	7 756	660.225	53,708	606.517	1,80	85 1	6,9	12,2	8,9	868.512	114,6	337 500	7
8. Лохвицкій	кр. над.	5.052	420.832	47.489	373 343		83,3	9,4	8,9	9,0	486.002	96,2		
	владѣльч.	4.209	382.598	35.356	347 242		90.9	8,4	0.8	9,0	582.105	138,3		
	въ уѣздѣ	9.261	803.430	82.845	720.585	3,60	86,8	8.9	9,7	9,0	1.068.107	115.3	200.400	8
9. Лубенскій	кр. над.	5.640	526.776	49.068	477 708		93.4	8,7	10,7	8,8	545 952	96.8		
	владѣльч.	2 975	334.093	24,990	309.103		112.3	8,4	13 4	8,4	274 295	92,2		
	въ уѣздѣ	8.615	860 869	74.058	786.811	4,13	99,9	8,6	11,6	8,6	820.247	95,2	190.400	9
10. Миргородскій	кр. над.	4 909	423.647	40.745	382.902		86 3	8,3	10,4	9,1	551 772	112,4		
	владѣльч.	7 599	786.497	57 752	728 745		103,3	7,6	13,6	9 3	713.546	93.9		
	въ уѣздѣ	12,508	1 210.144	98.497	1 111,847	5,30	96.7	7,9	12,3	9,2	1.265.318	101,2	207 500	10
11. Переяславскій	кр. над.	5.514	448.840	50.177	398 663		81,4	9,1	8,9	8,5	469 793	85 2		
	владѣльч.	4.082	325.335	34.697	290,638		79,7	8,5	9,4	9,0	389.015	95 3		
	въ уѣздѣ	9.596	774.175	84.874	689.301	2,81	80.7	8,8	9,1	8,7	858.808	89,5	245 600	11
12. Пирятинскій	кр. над.	390	29.033	3.744	25.289		74,7	9,6	7,8	8,4	39.507	101,3		
	владѣльч.	1.932	192.041	15 842	176.199		99.4	8,2	12,1	9,0	216 157	112,4		
	въ уѣздѣ	2.322	221.074	19.586	201 488	0,86	95,2	8,4	11,3	8,9	255 664	110,1	233 .00	12
13. Прилукскій	кр. над.	2.115	195.003	19.881	175.122		92,2	9,4	9,8	9,3	292.505	138,3		
	владѣльч.	6.638	626.627	56,423	570.204		94,4	8,5	11,1	9,3	860.285	129,6		
	въ уѣздѣ	8.753	821.630	76.304	745.326	2,88	93,9	8,7	10,8	9,3	1.152,790	131,7	259.100	13
14. Роменскій	кр. над.	2.149	206.519	19,341	187.178		96,1	9,0	10,7	9,3	244.556	113,8		
	владѣльч.	2.705	308.370	22,993	285.377		114,0	8,5	13,4	9,3	379.241	140.2		
	въ уѣздѣ	4.854	514.889	42,334	472.555	1,91	106,1	8,7	12,2	9,3	623.797	128,5	247.200	14
15. Хорольскій	кр. над.	5.386	482.586	44.165	438.421		89,6	8,2	10,9	9,1	529 444	98 3		
	владѣльч.	5 792	544.448	44.598	499.850		94,0	7,7	12,2	9,2	608.739	105,1		
	въ уѣздѣ	11 178	1 027.034	88.763	938.271	3.90	91,9	7.9	11.6	9,2	1 138.183	101,8	240.300	15
	Въ губерніи	127 473	11 768.977	1.005.080	10.763.897	2,84	92,8	7,9	11,7	9,1	13.825.170	106,5	3.792.100	
	кр. над.	51 910	4.506.953	437.613	4.069.340		86,8	8,4	10,3	9,0	5 350.158	103,9		
	владѣльч.	75 563	7 262.024	567.467	6.694.557		96,1	7,3	12,8	9,1	8.475.012	112,2		

Уѣзды Districts.		Посѣвная площадь 1914 г. въ десятинахъ Superficie emblavée en 1914, en déciatines	Озимая рожь. Seigle d'hiver. Собрано Récolte	Посѣяно Ensemencement	Остат. за посѣв. Produit net. Весь Absolu	На 1 душу населенія об. пола Par habitant	На 1 дес. Par déciat. Собрано Récolte	Посѣяно Ensemencement	Урожай самъ Rendement à	Вѣсъ четверти въ пудахъ Poids d'une tchetv. en pouds	Собрано соломы Récolte de la paille. Всего En général	На одну десят. Par déciat.	Озимая пшеница. Посѣвная площадь 1914 г. въ десятинахъ Superficie emblavée en 1914, en déciatines	Собрано. Récolte.	Посѣяно. Ensemencement.
			Пудовъ		Pouds.						Пудовъ.	Pouds		Пудовъ.	
1		2	3	4	5	6	7	8	9	10	11	12	13	14	15
ВИЛЕНСКАЯ															
1 Виленскій	кр. над.	48.410	1.665.304	450.213	1 2 5.091		34,4	9,3	3,7	9,3	3 843 754	79,4	1 196	56.810	11.362
	владѣльч.	26.756	1.677.601	259.533	. 4 8.068		62 7	9,7	6,5	8,8	2.956.538	110,5	1.187	75.375	11.039
	въ уѣздѣ	**75.166**	**3.342.905**	**709.746**	**2 633 159**	5 44	**44,4**	**9 4**	**4,7**	**9,0**	**6.800.292**	**90,5**	**2,383**	**132.185**	**22.401**
2. Вилейскій.	кр. над.	49.676	2,116,198	501 728	614 470		42,6	10,	4,2	8,[illegible]	3 547.899	71,3	253	10.120	1 771
	владѣльч	39.200	2.010.960	395 920	1,615.040		51 3	10,1	5 1	8,4	3.073.280	78,4	230	24.909	2.231
	въ уѣздѣ	**88.876**	**4.127 158**	**897 648**	**3.229 510**	1. 7	**46.4**	**10,1**	**4,6**	**8.6**	**6.615.179**	**74,4**	**483**	**35.029**	**4.002**
3. Дисненскій	кр. над.	39.313	1.057.520	361.680	695.840		26,9	9,2	2,9	8 1	1 600.039	40,7	697	20.352	6.343
	владѣльч.	13.828	518.550	136.897	381.653		37 5	9.9	3,8	8,3	1,039.866	75,2	1.121	55.265	10.762
	въ уѣздѣ	**53,141**	**1 576.070**	**498.577**	**1.077.493**	4.1.	**29,7**	**9,4**	**3,2**	**8,2**	**2;639,905**	**49,7**	**1.818**	**75.617**	**17 105**
4 Лидскій	кр. над.	45.202	2.345 984	388 737	1.957 247		5..9	8,6	6,1	8,9	3 986.816	88,2	169	4 140	649
	владѣльч.	22.338	1.407.294	185 405	1.221 889		63.0	8,,	7 6	8,6	2.102.006	94,1	287	21 640	2.554
	въ уѣздѣ	**67.540**	**3.753 278**	**574 142**	**3 179,136**	..80	**55,6**	**8,5**	**6.5**	**8,5**	**6.088.822**	**90,2**	**356**	**25.780**	**3.203**
5 Ошмянскій.	кр. над.	53 145	2.774.169	520.821	2.253 348		52,2	9,8	5,3	8,4	3 581.973	67,4	16	696	141
	владѣльч.	17.395	901 061	173.211	728.850		51 8	4.4	5,2	8,3	1.271.575	73,1	90	7.218	792
	въ уѣздѣ	**70.540**	**3.675.230**	**693.032**	**2 982.198**	7.	**52 1**	**9,8**	**5,3**	**6,2**	**4.853.548**	**68,8**	**106**	**7 914**	**933**
6. Свенцянскій.	кр. над.	43.481	1.495 746	408 721	1.087.025		34 4	9 4	[illegible]	8.2	3 178 4[illegible]	73,1	949	10.273	8.3,1
	владѣльч	20.697	910.668	211 109	699.559		44.0	10.2	4.3	8.[illegible]	1.819 266	87,9	476	32.368	4 978
	въ уѣздѣ	**64,178**	**2.406.414**	**619.830**	**1 786.584**	8 00	**37,5**	**9,7**	**3,9**	**8,3**	**4 997 727**	**77,9**	**1.425**	**62.641**	**13 349**
7. Трокскій	кр. над.	46.486	2.017.492	464.860	1,552.632		43 4	10.0	4 [illegible]	8,3	[illegible] 16 048	68.0	494	52.284	8.747
	владѣльч	25 223	1 [illegible]94. 23	244 708	850[illegible] 5		43,6	9,4	4,4	8 2	1 914.4[illegible]0	76 1	2 192	113.540	22.578
	въ уѣздѣ	**71 709**	**3.117.215**	**714.568**	**2,402.647**	4,46	**43.5**	**10,0**	**4.4**	**8,3**	**5.080.518**	**70,8**	**3,186**	**165.830**	**31 325**
	Въ губерніи	**491 150**	**21 998,270**	**4.707 543**	**17 290 727**	8,33	**44,8**	**9.6**	**4,7**	**8,5**	**37.075.991**	**75,6**	**9.757**	**504.996**	**92.318**
	кр. над.	325.713	13.472 413	3.096.760	10.375.653		41,4	9 5	4 4	8,[illegible]	22.893.990	70,3	4.174	174.675	37 364
	владѣльч.	165.437	8 525 857	1.610.783	6.915.074		51,5	9,7	5,[illegible]	8,[illegible]	14.182.001	85 7	5.583	330.321	54 954
ТОМСКАЯ.															
1 Томскій	кр. над.	74 841	4.535 365	613 696	3 921.669		66,6	8 2	7,4	8,4	7 678 687	102,6	3 065	189 111	28 505
	владѣльч	241	24 5[illegible]0	2 073	22.437		[illegible]1,7	8 6	11,8	9,[illegible]	10 580	43 9	15	1.230	132
	въ уѣздѣ	**75,082**	**4 559 875**	**615 769**	**3 944.106**	6.11	**60,7**	**8,2**	**7.4**	**8.4**	**7.689.267**	**102,4**	**3.080**	**190.341**	**28.637**
2. Барнаульскій.	кр. над.	15 687	8[illegible] 022	27 065	763 957		56 8	8,1	7,0	8,6	1 222,0[illegible]	77.9	1	67	10
	владѣльч	52	3.896	439	3.457		76,4	8,6	8,9	8,1	5.115	100,3	35	2.590	308
	въ уѣздѣ	**15 738**	**894.918**	**127 504**	**767 414**	0,50	**56,9**	**8,1**	**7,0**	**8.6**	**1 227 152**	**78,0**	**36**	**2.657**	**318**
3. Бійскій	кр. над.	334	23.914	3 173	20.741		71,6	9,5	7,5	8,3	35.638	106.7	1.259	102.357	12.590
	владѣльч.	—	—	—	—		—		—		—				
	въ уѣздѣ	**334**	**23.914**	**3.173**	**20,741**	0,04	**71,6**	**9,5**	**7,5**	**8,3**	**35.638**	**106,7**	**1.259**	**102.357**	**12.590**
4 Змѣиногорскій	кр. над.	2.674	156.964	24 333	132.631		58,7	9,[illegible]	6,5	8,4	172.740	64,6	51	3.254	449
	владѣльч.	454	33.596	3.995	29.601		74,0	8,8	8,4	9,0	27.785	61,2	—	—	—
	въ уѣздѣ	**3.128**	**190.560**	**28.328**	**162.232**	0,36	**60,9**	**9,1**	**6.7**	**8,5**	**200.525**	**64,1**	**51**	**3.254**	**449**
5. Каинскій	кр. над.	26.372	1 524.302	226.799	1.297.503		57,8	8,6	6,7	8 3	2.700.493	102,4	92	3.984	1.224
	владѣльч	44	2 640	396	2.244		60,0	4.0	6.[illegible]	[illegible]	2 3[illegible]6	54,0	11	729	76
	въ уѣздѣ	**26.416**	**1 526 942**	**227 195**	**1.299.747**	[illegible],72	**57.8**	**8,6**	**6.7**	**8.3**	**2 702 869**	**102 3**	**103**	**4 713**	**1 300**
6 Кузнецкій	кр. над.	16.485	1 0[illegible] 3	150.0[illegible]4	88[illegible] 299		62.5	9.	6.9	8 3	1 [illegible].4[illegible]9	82	4	272	39
	владѣльч	16	1 [illegible]08	144	864		63.0	9,0	7,0	9,0	1 328	83 0	—	—	—
	въ уѣздѣ	**16.501**	**1.031 321**	**150.158**	**881 163**	3,7.	**62,5**	**9,1**	**6.9**	**8.3**	**1 354.747**	**82,1**	**4**	**272**	**39**
7 Маріинскій	кр. над.	66 697	3 148.098	673 640	2 474.458		47,2	10,1	4,7	8,2	4.855 542	72,8	289	20.230	3 179
	владѣльч						—				—		—		
	въ уѣздѣ	**66.697**	**3.148.098**	**673 640**	**2 474.458**	8.58	**47,2**	**10,1**	**4,7**	**8,2**	**4 855.542**	**72.8**	**289**	**20.230**	**3.179**
	Въ губерніи	**203.896**	**11 375.628**	**1 825 767**	**9.549.861**	2,39	**55,8**	**9,0**	**6.2**	**8,3**	**18.065.740**	**88.6**	**4.822**	**323.824**	**46 512**
	кр. над.	203 090	11 309.978	1.8[illegible]8 720	9 49[illegible] 258		55 7	9,0	6,2	8,3	18.0[illegible]8 556	88 7	4 761	319.2[illegible]5	45 996
	владѣльч	806	6[illegible],650	7 [illegible]4[illegible]	58 6[illegible]		81 5	8	9 3	8.9	47 184	58,5	61	4 549	516

Уѣзды		Froment d'hiver. Остат. за посѣв. Produit net. Весь Absolu	На 1 душу населенія об. пола Par habitant	На 1 десят. Par déciat. Собрано Récolte	Посѣяно Ensemencement	Урожай самъ Rendement à	Вѣсъ четверти въ пудахъ Poids d'une tchetv. en pouds	Собрано соломы Récolte de la paille. Всего En général	На одну десят. Par déciatine	Озимый ячмень Orge d'hiver. Посѣвная площадь 1914 г. въ десят. Superficie emblavée en 1914 en déciatines	Собрано. Récolte	Посѣяно Ensemencement	Остат. за посѣв. Produit net. Весь Absolu	На 1 душу населенія об. пола Par habitant	На 1 десят. Par déciat. Собрано. Récolte	Посѣяно. Ensemencement	Урожай самъ Rendement à	Вѣсъ четверти въ пудахъ Poids d'une tchetv. en pouds	Собрано соломы Récolte de la paille. Всего En général	На одну десят. Par déciat.	Населеніе къ 1/I 1914 г. (приблизительно) Population en 1914 (approximativement)
		Pouds.						Пудовъ.	Pouds.		Пудовъ		Pouds.						Пудовъ.	Pouds.	
1		16	17	18	19	20	21	22	23	24	25	26	27	28	29	30	31	32	33	34	35
ВИЛЕНСКАЯ																					
1 Виленскій	кр. над.	45 448		4[illegible],5	9,5	5,0	10,0	1[illegible] 294	126.5	—	—	—	—	—	—	—	—	—	—	—	
	владѣльч.	64.336		63,5	9,[illegible]	6,8	10,0	1[illegible]4 368	113,2	—	—	—	—	—	—	—	—	—	—	—	
	въ уѣздѣ	**109,784**	0 23	**55 5**	**9,4**	**5 9**	**10,0**	**285.662**	**119.9**	—	—	—	—	—	—	—	—	—	—	—	484 000
2. Вилейскій.	кр. над.	8 349		40.0	7,0	5 7	4.0	10,120	46,0	—	—	—	—	—	—	—	—	—	—	—	
	владѣльч	22 678		108,3	4,7	11,2	10,0	28 750	25,0	—	—	—	—	—	—	—	—	—	—	—	
	въ уѣздѣ	**31,027**	0,11	**72,5**	**8,3**	**8,8**	**9,7**	**38.870**	**80,5**	—	—	—	—	—	—	—	—	—	—	—	275 800
3. Дисненскій	кр. над.	14.009		29,2	9,1	3,2	10,0	37 714	45.5	—	—	—	—	—	—	—	—	—	—	—	
	владѣльч.	44.503		49,3	9,6	5,1	8,9	96.182	85,8	—	—	—	—	—	—	—	—	—	—	—	
	въ уѣздѣ	**58.512**	0,22	**41,6**	**9,4**	**4.4**	**9,2**	**127.896**	**70,3**	—	—	—	—	—	—	—	—	—	—	—	262 000
4 Лидскій	кр. над.	3.491		60,0	9,4	6,4	9,0	6,003	87,0	—	—	—	—	—	—	—	—	—	—	—	
	владѣльч.	19.086		75,4	8,9	8,5	8,5	23 936	83,4	—	—	—	—	—	—	—	—	—	—	—	
	въ уѣздѣ	**22.577**	0,08	**72,4**	**9,0**	**8,0**	**8,6**	**29.939**	**84,1**	—	—	—	—	—	—	—	—	—	—	—	269.500
5 Ошмянскій.	кр. над.	555		43,5	8,8	4,9	8,5	[illegible]3,0	8[illegible]	—	—	—	—	—	—	—	—	—	—	—	
	владѣльч.	6,426		80,2	8,8	9.[illegible]	9.0	8.703	96,7	—	—	—	—	—	—	—	—	—	—	—	
	въ уѣздѣ	**6.981**	0,02	**74,7**	**8.8**	**8.5**	**9,0**	**10.013**	**94,5**	—	—	—	—	—	—	—	—	—	—	—	307.000
6. Свенцянскій.	кр. над.	21 922		31,9	8,8	3,6	9,[illegible]	89 206	94,0	—	—	—	—	—	—	—	—	—	—	—	
	владѣльч	27 370		68,0	10,5	5	9,3	72.923	153 2	—	—	—	—	—	—	—	—	—	—	—	
	въ уѣздѣ	**49 292**	0.22	**44,0**	**9,4**	**4.7**	**9,3**	**162 129**	**113,8**	—	—	—	—	—	—	—	—	—	—	—	223 300
7. Трокскій	кр. над.	43 537		52,6	8,8	6,0	8,5	97 909	98 5	—	—	—	—	—	—	—	—	—	—	—	
	владѣльч	90 968		51,8	10,3	5,0	8,7	148.179	67,6	—	—	—	—	—	—	—	—	—	—	—	
	въ уѣздѣ	**134.505**	0,05	**52,0**	**9,8**	**5,3**	**8,6**	**246.088**	**77.2**	—	—	—	—	—	—	—	—	—	—	—	254 000
	Въ губерніи	**412.678**	0,20	**51,8**	**9.5**	**5,5**	**9,2**	**900,597**	**92.3**	—	—	—	—	—	—	—	—	—	—	—	**2.075 900**
	кр. над.	137.311		41,8	9,0	4.7	9,3	387.556	92,9	—	—	—	—	—	—	—	—	—	—	—	
	владѣльч.	275 367		59,2	9,8	6,0	9.1	513.041	91,4		—	—	—		—	—	—		—	—	
ТОМСКАЯ.																					
1 Томскій	кр. над.	160.606		61,7	9,3	6,6	8,3	245.813	80,2	839	25 170	7.971	17.199		30,0	9,5	3,2	7,0	3.424	16,0	
	владѣльч	1 098		82,0	8,8	9,3	10,0	1 350	90,0		—	—	—		—		—			—	
	въ уѣздѣ	**161 704**	0.25	**62,6**	**9,3**	**6,7**	**8,4**	**247 163**	**80,2**	**839**	**25.170**	**7 971**	**17 199**	0,03	**30,0**	**9,5**	**3,2**	**7 0**	**13.424**	**16.0**	645.000
2. Барнаульскій.	кр. над.	57		66,5	10.2	6,7	10.0	89	89.0	137	7 620	1 143	6.477		60,0	9.0	6,7	8,0	4 229	33 3	
	владѣльч	2 282		74.0	8.8	8.4	9.0	2 142	6[illegible],2	—		—			—			—			
	въ уѣздѣ	**2.339**	0,00	**73,8**	**8.8**	**8,4**	**9,0**	**2.231**	**64,8**	**127**	**7.620**	**1 143**	**6.477**	0.00	**60,0**	**9,0**	**6,7**	**8.0**	**4.229**	**33.3**	1 543 400
3. Бійскій	кр. над.	89.767		81,3	10.0	8,1	10,0	88 130	70,0	60	3 420	480	2 940		57,0	8,0	7,1	8,0	2.298	38,3	
	владѣльч.	—				—	—	—				—	—		—	—	—		—	—	
	въ уѣздѣ	**89.767**	0,19	**81,3**	**10,0**	**8,1**	**10,0**	**88.130**	**70,0**	**60**	**3.420**	**480**	**2 940**	0,01	**57,0**	**8,0**	**7,1**	**8,0**	**2 298**	**38,3**	479 600
4 Змѣиногорскій	кр. над.	2.805		63,8	8,8	7,2	8,9	2.815	55,2				—			—	—	—	—		
	владѣльч.			—	—	—		—		—									—	—	
	въ уѣздѣ	**2,805**	0,01	**63,8**	**8,8**	**7,2**	**8,9**	**2,815**	**55,2**	—						—	—		—	—	455 500
5. Каинскій	кр. над.	2.760		43,3	13,3	3,3	8,0	6.136	66,7	162	8.456	1 053	7.403		52,2	6.5	8,0	8,0	8 651	53 4	
	владѣльч	653		66,3	6,9	9,6	10,0	430	39,1	—	—	—	—		—	—	—		—		
	въ уѣздѣ	**3.413**	0.01	**45,8**	**12,6**	**3,6**	**8,3**	**6.566**	**63.7**	**162**	**8.456**	**1.053**	**7 403**	0,02	**52,2**	**6,5**	**8,0**	**8.0**	**8.651**	**53,4**	349 700
6 Кузнецкій	кр. над.	233		68,0	9,8	7,0	10.0	332	83,0	1	57	8	49		57,0	8,0	7,1	8,0	38	38.3	
	владѣльч				—	—		—								—	—			—	
	въ уѣздѣ	**233**	0,00	**68,0**	**9,8**	**7,0**	**10,0**	**332**	**83,0**	**1**	**57**	**8**	**49**	0,00	**57,0**	**8,0**	**7,1**	**8,0**	**88**	**38,3**	237 300
7 Маріинскій	кр. над.	17 051		70,0	11,0	6 4	8,0	34 680	120,0	2	176	17	159		88,0	8 3	10,4	8,0	101	50,5	
	владѣльч			—		—		—					—		—			—		—	
	въ уѣздѣ	**17.051**	0,06	**70,0**	**11,0**	**6,4**	**8,0**	**34.680**	**120,0**	**2**	**176**	**17**	**159**	0,00	**88,0**	**8.3**	**10,4**	**8.0**	**101**	**50.5**	288 500
	Въ губерніи	**277 312**	0,07	**67,2**	**9,6**	**7.0**	**8,8**	**381 917**	**79,2**	**1 191**	**44.899**	**10,672**	**34 227**	0.01	**37,7**	**9.0**	**4,2**	**7,4**	**28 741**	**24.1**	**3 999 000**
	кр. над.	273 279		67,1	9.7	6,9	8,8	377 995	79.4	1 19[illegible]	44.849	10.672	34 227		37.7	9,0	4,2	7,4	28 74[illegible]	24.[illegible]	
	владѣльч	4.033		74,6	8,5	8,8	9,4	3.922	64,3								—		—		

Уѣзды / Districts		Посѣвная площадь 1914 г. въ десятинахъ / Superficie emblavée en 1914, en déciatines	Озимая рожь / Seigle d'hiver. Собрано / Récolte (Пудовъ / Pouds)	Посѣяно / Ensemencement	Остат. за посѣв. / Produit net. Весь / Absolu	На 1 душу населенія об. пола / Par habitant	На 1 дес. / Par déciat. Собрано / Récolte	Посѣяно / Ensemencement	Урожай самъ / Rendement à	Вѣсъ четверти въ пудахъ / Poids d'une tchetv. en pouds	Собрано соломы / Récolte de la paille. Всего / En général (Пудовъ)	На одну десят. / Par déciatine (Pouds)
1		2	3	4	5	6	7	8	9	10	11	12
ЛОМЖИНСКАЯ												
1 Ломжинскій	кр. над.	6.795	566.024	74 74.	49. 279		83 3	11,0	7,6	9,4	1.000 224	147,2
	владѣльч.	11,858	870.377	.29 252	74. 125		73 4	10,9	6,7	9,4	.811 902	.52,8
	въ уѣздѣ	18.653	1.436.401	203.997	1.232.404	8,64	77,0	10,9	7,1	9,4	2 812.126	150,8
2 Венгровскій	кр. над.	.2,1	586.357	1.5 8,6	470 52		57 2	11 3	5,1	9.6	1 396 186	136,2
	владѣльч.	9.367	739.056	105.84,	6.. 209		28,9	11,3	7,0	9 5	1 560 .75	165 6
	въ уѣздѣ	19.618	1.325.413	221.683	1 103.730	10,22	67,6	11,3	6,0	9,5	2 956.361	150,7
3 Кольненскій	кр. над.	6 292	330 330	68 583	261 747		52,5	10.9	4,8	9,6	839.352	133.4
	владѣльч.	—	—	—	—		—					
	въ уѣздѣ	6.292	330.330	68.583	261 747	2,83	52,5	10.9	4 8	9,6	839.352	133,4
4 Мазовецкій	кр. над.	5 422	380 082	59 642	320 440		70.1	11 0	6,4	9,6	775 5	.43 4
	владѣльч.	16 65.	1 283 792	18 496	1 102 296		77	10 9	7,	9,6	2 580.40	155,0
	въ уѣздѣ	22 073	1 663 874	241 138	1 422.736	15 13	75.3	10.9	6,9	9,6	3.358.420	152,2
5 Маковскій	кр. над.	5 379	372 765	58.093	314.672		69,3	10,8	6,4	9,4	838 048	155,8
	владѐльч.	0.054	—	—	—		—					
	въ уѣздѣ	5.379	372 765	58.093	314 672	4,04	69.3	10,8	6,4	9.4	838 048	155,8
6 Островскій	кр. над.	0,11	548 0.6	1 22	4.6 79		54,2	11,0	4 9	9,2	1 432 435	148 6
	владѣльч.	9.2,2	590 304	100 672	489.632		64.5	11,0	5,9	9,2	1 270.298	138,8
	въ уѣздѣ	19.263	1 138 320	211.893	926.427	7,76	59,1	11,0	5,4	9,2	2 762 793	143.4
7 Остроленскій	кр. над.	1.013	840.292	120 042	720.250		76,3	10.9	7.0	9.6	2 162 953	196.4
	владѣльч.	7.385	—	—	—		—		—	—		
	въ уѣздѣ	11.013	840.292	120.042	720.250	6,81	76,3	10,9	7,0	9,6	2.162.953	196,4
8 Щучинскій	кр. над.	—	—	—	—		—	—	—	—	—	—
	владѣльч.	—	—	—	—		—	—	—	—	—	—
	въ уѣздѣ	—	—	—	—	—	—	—	—	—	—	—
	Въ губерніи	102.291	7.107 395	1 125.429	5 981 966	7,30	69,5	11.0	6,3	9,5	15 730.053	153,8
	кр. над.	55 263	3 623 866	608 162	3 015 704		65,6	.0	6,0	9.5	8 506 773	153 9
	владѣльч.	47.028	3.483 529	517 267	2 966.262		74.1	11,0	6.7	9,5	7 223 280	153,6
ГРОДНЕНСКАЯ												
1 Гродненскій	кр. над.	31.982	2 225 947	275 045	1.950.902		69,6	8,6	8.1	8.4	2 916 758	91,2
	владѣльч.	13 8.1	941.910	21 918	819.992		68,2	8,9	7 7	8 3	1 12..453	81,2
	въ уѣздѣ	45 793	3 167.857	396 963	2 770,894	0.90	69,2	8.7	8.0	8,4	4 038 211	88,2
2 Брестскій	кр. над.	38 09.	2 159.873	346 646	1.8 3 227		56,7	9,1	6 2	8,9	3 042 203	79.6
	владѣльч.	21 830	1 615 420	203 019	1 412 401		74,0	9.3	8 0	8,7	2 423 130	111 0
	въ уѣздѣ	59.923	3 775.293	549.665	3 225.628	1 93	63.0	9,2	6,9	8,8	5 465.333	91 2
3 Бѣлостокскій	кр. над.	25 221	1 467 862	229.511	1 238 351		58,2	9 1	6,4	8 2	2 398 .. 7	95,1
	владѣльч.	8 6 8	547 243	84 4 6	462 787		63 5	9,8	6,5	8	885 430	102 8
	въ уѣздѣ	33.839	2.015.105	313.967	1 701 138	6 56	59.5	9,3	6,4	8,2	3 284.447	97 1
4 Бѣльскій	кр. над.	23 77	1 183 796	244 84	938.955		49 8	9,3	4,8	8,	1 835 12.	77 2
	владѣльч.	10 907	533 352	107 79	425 373		48	9.9	4.	8,2	968.542	88,8
	въ уѣздѣ	34 678	1 717 148	352 820	1 364.328	6 49	49,5	10,2	4,8	8.1	2 803.663	80.9
5 Волковыскій	кр. над.	39 95.	794 024	351 613	1 442 41.		44.9	8,8	5 1	8 5	2 403 254	62,4
	владѣльч.	17 380	1 008 040	159.846	848 .44		58,0	9,2	6.3	8	1 393 876	80 2
	въ уѣздѣ	57 338	2.802 064	511 509	2.290 555	1 33	48,9	8.9	5,5	8,4	3.887 130	67,8
6 Кобринскій	кр. над.	28 274	1 490 040	268 603	1 221 437		52.7	9.5	5,6	9,0	2 23. .30	79.2
	владѣльч.	15.43	896 54.	141 965	754 576		58,	9,2	6,3	9,0	1 229 8.1	79 7
	въ уѣздѣ	43 705	2 386.581	410 568	1 976 013	8,41	54,6	9,4	5,8	9,0	3.469.152	79,4
7 Пружанскій	кр. над.	23 607	1 442 388	226 627	1 2 5 761		61,1	9,6	5.4	8 8	83 .90.	77,6
	владѣльч.	8 202	455 21.	77 9 9	377 292		55,5	9,5	7,8	8 6	605 .78	73,8
	въ уѣздѣ	31.809	1 897 599	304.546	1 593.053	8,98	59,7	9,6	6.2	8,7	2 437 211	76 6
8 Слонимскій	кр. над.	48 194	2.882.001	409 649	2 472 352		59.8	8.5	7 0	8.8	4 067 574	84.4
	владѣльч.	15 170	895.030	124 344	770.636		59.0	8,2	7 2	8,8	1 199.947	79,1
	въ уѣздѣ	63 364	3 777 031	534 043	3 242.988	0.73	59.6	8,4	7,1	8,8	5 267 521	83,1
9 Сокольскій	кр. над.	28 497	1 587 283	270.722	1 316 561		55,7	9.5	5.	8..	895.05.	66,5
	владѣльч.	10.374	645 263	93 366	551.897		62.2	9.0	6	8..	913 944	88,1
	въ уѣздѣ	38.871	2 232 546	364 088	1 868 458	13,9	57 4	9 4	6 1	8,1	2.809.000	72,3
	Въ губерніи	409 318	23.771.224	3.738 169	20 033 055	9 78	58,1	9.1	6.4	8.5	33.461 668	81,7
	кр. над.	287 595	16.233 214	2 623.257	13.609 957		56,4	9.1	6,2	8,5	22.719.682	79,0
	владѣльч.	121 723	7.538 0..	1 114 912	6 423.098		61 9	9,2	6.8	8,5	10.741 986	88.2

Уѣзды / Districts		Озимая пшеница / Froment d'hiver. Посѣвная площадь 1914 г. въ десятинахъ / Superficie emblavée en 1914, en déciatines	Собрано / Récolte (Пудовъ)	Посѣяно / Ensemencement	Остат. за посѣв. / Produit net. Весь / Absolu	На 1 душу населенія об. пола / Par habitant	На 1 десят. / Par déciat. Собрано / Récolte	Посѣяно / Ensemencement	Урожай самъ / Rendement à	Вѣсъ четверти въ пудахъ / Poids d'une tchetv. en pouds	Собрано соломы / Récolte de la paille. Всего / En général (Пудовъ)	На одну десят. / Par déciatine (Pouds)
1		13	14	15	16	17	18	19	20	21	22	23
ЛОМЖИНСКАЯ												
1 Ломжинскій	кр. над.	1 594	125 129	18 1.2	106 957		78,5	11 4	6,9	9,8	245 157	153 8
	владѣльч.	3 649	292.650	41 234	251 4.6		80.2	11,3	7,1	9,8	581 651	159.4
	въ уѣздѣ	5.243	417 779	59.406	358 373	2 51	79.7	11,3	7,1	9,8	826.808	157,7
2 Венгровскій	кр. над.	1 779	145.344	20 992	124 352		81,7	11,8	6 9	10,0	240.877	135.4
	владѣльч.	1 648	122 94	18 622	104 319		74,6	11,3	6,6	9.7	258 077	156,6
	въ уѣздѣ	3.427	268.285	39.614	228 671	2 2	78,3	11,6	6,8	9.8	498 954	145.6
3 Кольненскій	кр. над.	458	30.320	5 221	25 099		66.2	11 4	5 8	10,1	67 60.	147,6
	владѣльч.	—	—	—	—							
	въ уѣздѣ	458	30.320	5 221	25 099	0,27	66.2	11.4	5,1	10,1	67 601	147.6
4 Мазовецкій	кр. над.	1 038	69.546	11 418	58 128		67,0	11,0	6,3	9,8	156 842	151 1
	владѣльч.	2 797	204.740	32 445	172 295		73 2	11,6	6,3	9,9	466.540	166,8
	въ уѣздѣ	3.835	274.286	43.863	230.423	2,45	71 5	11 4	6,3	9.9	623.382	162.6
5 Маковскій	кр. над.	1 206	80.078	13 748	66 330		66,4	11,4	5,8	9.7	149 544	124,0
	владѣльч.	—	—	—	—							
	въ уѣздѣ	1 206	80.078	13.748	66 330	0,86	66 4	11 4	5,8	9,7	149.544	124,0
6 Островскій	кр. над.	254	82 764	15 048	67 716		66,0	12,0	5,5	9,3	143 628	154.4
	владѣльч.	1 559	87.460	8.708	68 752		56,3	12,0	4,5	9,2	259 418	166.4
	въ уѣздѣ	2.813	170 224	33.756	136.468	1,14	60.5	12,0	5.0	9,2	453 046	161 1
7 Остроленскій	кр. над.	1 049	82.976	11 959	71 017		79 1	11,4	6,	9,9	204 555	195,0
	владѣльч.	—	—	—	—		—		—		—	—
	въ уѣздѣ	1.049	82.976	11.959	71.017	0,67	79.1	11,4	6,9	9,9	204.555	195,0
8 Щучинскій	кр. над.	—	—	—	—		—	—	—	—	—	—
	владѣльч.	—	—	—	—		—	—	—	—	—	—
	въ уѣздѣ	—	—	—	—	—	—	—	—	—	—	—
	Въ губерніи	18 031	1.323 948	207 567	1.116.881	1,36	73,8	11,5	6,4	9,8	2 829.890	156.6
	кр. над.	8 378	616.157	96.558	519 599		73,6	11 5	6,4	9.8	1 258.204	150,2
	владѣльч.	9.653	707 791	111 009	596 782		73,3	11,5	6,4	9.7	1 565.686	162,2
ГРОДНЕНСКАЯ												
1 Гродненскій	кр. над.	1 499	137 308	15 290	122 018		91,6	10,2	9,0	8.7	224 250	149,6
	владѣльч.	1.609	121 319	15 125	106.194		75.4	9 4	8,0	9,6	152 533	94.8
	въ уѣздѣ	3.108	258.627	30.415	228.212	0,90	83,2	9.8	8.5	9,1	376 783	121,2
2 Брестскій	кр. над.	2 289	144 665	24 263	120.402		63,2	10,6	6,0	9,3	207 841	90.8
	владѣльч.	666	125 616	16 160	104.456		75 4	9 7	7,8	9 8	208 417	125,1
	въ уѣздѣ	3·955	270 281	40.423	229 858	0,85	68,3	10,2	6,7	9,5	416 258	105,3
3 Бѣлостокскій	кр. над.	1 399	89 430	5 389	74 147		64.0	1..0	5 8	8,7	154 626	114,1
	владѣльч.	6 7	45 220	6.4 7	38.809		73 5	10.4	7,0	8,6	82 12.	3..
	въ уѣздѣ	2 016	134 762	21 806	112 956	0,44	66,8	10.8	6.2	8.7	241 749	119.9
4 Бѣльскій	кр. над.	3 979	206 1.2	40 586	165 526		51,8	10.2	5 1	8,5	335 430	84,3
	владѣльч.	2 060	98.056	21 630	76 426		47,6	10.5	4 5	8.2	160 680	78,0
	въ уѣздѣ	6.039	304.168	62 216	241 952	1 15	50,4	10.3	4.9	8.4	496.110	82,2
5 Волковыскій	кр. над.	38.	22 176	3 217	18 959		57,9	8,4	6 9	9,0	28.84.	7.,3
	владѣльч.	899	64 654	8.394	56 260		78.3	9.4	8,3	9,0	86 264	96,6
	въ уѣздѣ	1.276	91 830	11 611	80 219	0.35	72,0	9.1	7,9	9,7	115.104	90,2
6 Кобринскій	кр. над.	1.671	86.725	15 875	70.850		51 9	9,5	5 5	9,6	145 2.0	86,9
	владѣльч.	1 101	65 840	9 684	56 15.		59,8	8,8	6,8	9,8	81 040	73,6
	въ уѣздѣ	2.772	152 565	25.564	127 001	0.54	55,0	9 2	6.0	9 7	226 250	81.6
7 Пружанскій	кр. над.	979	63 24.	11 650	51 593		64.6	1..	5 4	8,8	80 670	82,4
	владѣльч.	402	19 457	3 980	15 477		48 4	9.9	4 9	9,1	33 969	84,5
	въ уѣздѣ	1.381	82 700	15.630	67 070	0,38	59,9	11 3	5,3	8,9	114 639	83,0
8 Слонимскій	кр. над.	891	64 241	7 841	56.400		72,1	8,8	8,2	9,3	84 912	95 3
	владѣльч.	417	27.897	3 962	23 935		66,9	9,5	7.0	9,2	47 204	113 2
	въ уѣздѣ	1.308	92 138	11.803	80 335	0,27	70,4	9,0	7,8	9,3	132.116	101,0
9 Сокольскій	кр. над.	536	30.659	4 824	25 835		57,2	9,0	6.4	8,2	40 572	75,6
	владѣльч.	113	6 520	107	5 413		57,7	9 8	5 9	9,0	11 164	98,8
	въ уѣздѣ	649	37 179	5 931	31 248	0,23	57.3	9 1	6,3	8.3	51 736	79 7
	Въ губерніи	22.504	1 424 250	225 399	1 198.851	0 59	63,3	10.0	6.3	9.0	2.170.745	96,4
	кр. над.	13.626	844.665	138.935	705 730		62,0	10,2	6,1	8,9	1.307 351	95,9
	владѣльч.	8 878	579 585	86 464	493 121		65 3	9 7	6 7	9.3	863 394	97,3

Уѣзды / Districts		Озимый ячмень / Orge d'hiver. Посѣвная площадь 1914 г. въ десят. / Superficie emblavée en 1914, en déciatines	Собрано / Récolte (Пудовъ)	Посѣяно / Ensemencement	Остат. за посѣв. / Produit net. Весь / Absolu	На 1 душу населенія об. пола / Par habitant	На 1 десят. / Par déciat. Собрано / Récolte	Посѣяно / Ensemencement	Урожай самъ / Rendement à	Вѣсъ четверти въ пудахъ / Poids d'une tchetv. en pouds	Собрано соломы / Récolte de la paille. Всего / En général (Пудовъ)	На одну десят. / Par déciatine (Pouds)	Населеніе къ 1914 г. (приблизительно) / Population en 1914 (approximativement)
1		24	25	26	27	28	29	30	31	32	33	34	35
ЛОМЖИНСКАЯ													
1 Ломжинскій	въ уѣздѣ	—	—	—	—	—	—	—	—	—	—	—	142.600
2 Венгровскій	въ уѣздѣ	—	—	—	—	—	—	—	—	—	—	—	108.000
3 Кольненскій	въ уѣздѣ	—	—	—	—	—	—	—	—	—	—	—	92.500
4 Мазовецкій	въ уѣздѣ	—	—	—	—	—	—	—	—	—	—	—	94.000
5 Маковскій	въ уѣздѣ	—	—	—	—	—	—	—	—	—	—	—	77.400
6 Островскій	въ уѣздѣ	—	—	—	—	—	—	—	—	—	—	—	119.400
7 Остроленскій	въ уѣздѣ	—	—	—	—	—	—	—	—	—	—	—	105,800
8 Щучинскій	въ уѣздѣ	—	—	—	—	—	—	—	—	—	—	—	80.000
	Въ губерніи	—	—	—	—	—	—	—	—	—	—	—	819 700
ГРОДНЕНСКАЯ													
1 Гродненскій	въ уѣздѣ	—	—	—	—	—	—	—	—	—	—	—	254 100
2 Брестскій	кр. над.	13	520	134	386		40,0	10,3	3,9	8,0	780	60,0	
	въ уѣздѣ	18	520	134	386	0,00	40,0	10,3	3.9	8,0	780	60,0	270.300
3 Бѣлостокскій	въ уѣздѣ	—	—	—	—	—	—	—	—	—	—	—	259.200
4 Бѣльскій	въ уѣздѣ	—	—	—	—	—	—	—	—	—	—	—	2.0.300
5 Волковыскій	въ уѣздѣ	—	—	—	—	—	—	—	—	—	—	—	202 200
6 Кобринскій	кр. над.	10	540	84	451		54,0	8,9	6,1	9,0	708	70,8	
	въ уѣздѣ	10	540	89	451	0,00	54,0	8,9	6,1	9,0	708	70,8	235 000
7 Пружанскій	въ уѣздѣ	—	—	—	—	—	—	—	—	—	—	—	177 500
8 Слонимскій	кр. над.	27	3,078	194	2 884		114,0	7,2	15,8	8,5	4 320	160,0	
	въ уѣздѣ	27	3.078	194	2.884	0,01	114,0	7,2	15,8	8,5	4.320	160,0	302 .00
9 Сокольскій	въ уѣздѣ	—	—	—	—	—	—	—	—	—	—	—	137.500
	Въ губерніи	50	4.138	417	3.721	0,00	82,8	8,3	9.9	8,5	5,808	116,2	2 048 200
	кр. над.	—											
	владѣльч.	50	4.138	417	3 721		82,8	8.3	9 9	8,5	5 808	116,2	

Уѣзды. Districts		Посѣвная площадь 1914 г. въ десятинахъ. Superficie emblavée en 1914, en déciatines.	Собрано. Récolte. (Пудовъ. Pouds)	Посѣяно. Ensemencement	Остат. за посѣвомъ. Produit net. Весь. Absolu	На одну душу насел. об. пола. Par habitant	На одну десятину. Par déciatine. Собрано. Récolte	Посѣяно. Ensemencement	Урожай самъ. Rendement à	Вѣсъ четверти въ пуд. Poids d'une tchetverte en pouds	Собрано соломы. Récolte de la paille. Всего. En général (Пудовъ. Pouds)	На одну десятину. Par déciatine
1		2	3	4	5	6	7	8	9	10	11	12
Курляндская.												
1. Добленскій	кр. над.	10.893	1.025.031	122.002	903.029		94,1	11,2	8,4	8,9	1.694.951	155,6
	владѣльч.	3 917	357 230	47.004	310 226		91,2	12,0	7,6	9,3	706 235	180,3
	въ уѣздѣ	**14.810**	**1 382 261**	**169.006**	**1.213.255**	9,92	**93,3**	**11,4**	**8,2**	**9,0**	**2.401 186**	**162.1**
2. Баускій	кр. над.	8 677	792 310	98.050	694 60		91,3	1 3	8,1	8,8	1 086 [illegible]	2. 2
	владѣльч.	3 399	321 206	39.428	281 778		94,5	11,6	8,	9,1	546 899	160,9
	въ уѣздѣ	**12.076**	**1 113.416**	**137.478**	**975 938**	17 37	**92.2**	**11 4**	**8,1**	**8,9**	**1 633.259**	**135 2**
3. Виндавскій	кр. над.	4.872	291.833	59.438	232 395		59,9	12,2	4 9	8,8	582 204	[illegible]
	владѣльч.	2 327	155 444	30.25.	125 193		66,8	13,0	5,1	8,7	04 83	[illegible]
	въ уѣздѣ	**7 199**	**447 277**	**89 689**	**357 588**	5,76	**62,1**	**12,5**	**5,0**	**8,8**	**887 041**	**123.2**
4. Газенпотскій	кр. над.	6 659	463 466	90.562	372 904		69,6	13,6	5,1	8,9	801 .78	120.3
	владѣльч.	6.885	490 90	90.882	400,014		71,3	13 2	5,4	9,2	9 2 884	1 8,4
	въ уѣздѣ	**13,544**	**954 367**	**181 444**	**772.923**	13,48	**70,5**	**13,4**	**5,2**	**9.1**	**1 753 962**	**129 5**
5. Гольдингенъ	кр. над.	.0 264	615 840	122.142	493 698		60.0	1.,9	5,0	9 0	1 97 809	16
	владѣльч.	3 447	316 43.	42 398	274.037		91,8	12,3	7,5	9 1	484 304	4. ,5
	въ уѣздѣ	**18.711**	**932 275**	**164 540**	**767 735**	,0,44	**68,0**	**12,0**	**5,7**	**9,0**	**1.682 113**	**122 7**
6. Гробинскій	кр. над.	5.65.	350.362	73.463	276 899		62,0	13,0	4,8	8,6	795 66	40,6
	владѣльч.	1 212	82 295	15 392	66 903		67 .	12,7	5,5	9,1	156 833	129 4
	въ уѣздѣ	**6.863**	**432.657**	**88.855**	**343.802**	2,29	**63,0**	**12,9**	**4,9**	**8,7**	**952.494**	**138,8**
7. Иллукстскій	кр. над.	14 717	472 4 6.	.35 596	337 020,		32 1	9,2	.,5	8,8	10.84 6	60.?
	владѣльч.	4 098	180 312	44 258	136 054		44,0	13,8	4 1	9,4	434 748	06,
	въ уѣздѣ	**18.815**	**652.728**	**179.654**	**473.074**	6,36	**34.7**	**9,5**	**3,6**	**9,0**	**1 453 214**	**77.2**
8. Тальсенскій	кр. над.	8 973	644 261	113 957	530 304		. ,8	12,7	5,7	8,7	1 324 415	147,6
	владѣльч.	3 368	279 207	43 10	236.097		82,9	12,8	6,5	9,1	535 175	15.,9
	въ уѣздѣ	**12 341**	**923.468**	**157 067**	**766.401**	11,46	**74,8**	**12,7**	**5,9**	**8,8**	**1.859.590**	**150,7**
9. Туккумскій	кр. над.	9.168	687 600	04 515	583 08.		75.0	11,4	6,6	8,8	.522 805	6.,.
	владѣльч.	2 209	.69 430	26.729	142 70		76,7	12.1	6,3	8,6	4.8 223	84,8
	въ уѣздѣ	**11.377**	**857 030**	**131 244**	**725 786**	12,08	**75,3**	**11,5**	**6,5**	**8,8**	**1 931 028**	**169,7**
10. Фридрихштад	кр. над.	14.874	962 348	163 614	798.734		64,7	11,0	5,9	8,9	1 642 661	1.3 8
	владѣльч.	1 344	82.118	14..12	68.006		6 .1	10,5	5 8	8,8	163 505	12 .
	въ уѣздѣ	**16 218**	**1.044.466**	**177 726**	**866 740**	11,54	**64,4**	**11,0**	**5,9**	**8,9**	**1.856.226**	**114,5**
	Въ губерніи	**126.954**	**8.739 945**	**1.476.703**	**7.263.242**	**9 10**	**68.8**	**11,6**	**5,9**	**8,9**	**16.410.113**	**129,3**
	кр. над.	94 748	6 305 367	1.083 139	5 222.228		66,5	11,4	5,8	8,8	11 716 360	123 8
	владѣльч.	32 206	2.434 578	393.564	2.04. 014		75.6	12,2	6,1	9,1	4 693 753	145 7
Уфимская.												
1. Уфимскій	кр. над.	78.063	3 294.259	811.855	2 482 404		42 2	0,4	4,1	8,4	4 557 07.	58,3
	владѣльч.	77 119	4.457.478	724.919	3 732 559		57,8	9,4	6,1	8,7	5 537 144	7 .8
	въ уѣздѣ	**155.182**	**7 751 737**	**1.536.774**	**6.214.963**	11,11	**50,0**	**9,9**	**5,1**	**8,4**	**10.088.217**	**65,0**
2. Белебеевскій	кр. над.	130.365	3 167 870	1.029,884	2.137 986		24,3	7,9	2,6	7,8	5 371.038	41,2
	владѣльч.	65.456	2 650.968	517 102	2,133 866		40,5	7,9	5,1	8,0	4.941 928	75,5
	въ уѣздѣ	**195 821**	**5 818.838**	**1 546 986**	**4 271 852**	.,0	**29,7**	**7,9**	**3.8**	**7,9**	**10 312.966**	**52,7**
3. Бирскій	кр. над.	204 698	11 33 843	1 903 69.	10 030.202		58.3	9,3	6,3	8,4	14 963 424	73 .
	владѣльч.	43 645	3 221 700	397.170	2,823.930		73,8	9,.	8.	8 5	3 343 207	76 6
	въ уѣздѣ	**248.343**	**15.154.993**	**2.300.861**	**12.854.132**	1,86	**61,0**	**9,3**	**6,6**	**8,4**	**18.306 631**	**73.6**
4. Златоустовск.	кр. над.	24 589	521 287	226 219	295.068		21 2	9,2	2,3	7,8	920 464	37,8
	владѣльч.	27,281	673 841	240,073	433 768		24,7	8,8	2,8	9,0	941 195	34
	въ уѣздѣ	**51.870**	**1 195.128**	**466.292**	**728.836**	2,66	**23,0**	**9,0**	**2,6**	**8,4**	**1.870.659**	**36,1**
5. Мензелинскій	кр. над.	157 213	3 505 850	1 446.360	2.059 490		22,3	9,2	2,4	8,5	5 581 061	35,5
	владѣльч.	44.614	2.783.914	432 756	2 351 158		62,4	9,7	6,4	9,4	2.926.678	65,6
	въ уѣздѣ	**201.827**	**6.289.764**	**1.879.116**	**4.410.648**	8,76	**31,2**	**9,8**	**3,4**	**8,9**	**8.507.739**	**42 2**
6. Стерлитамакск.	кр. над.	41.193	1 309.937	346.021	963.916		31,8	8,4	3,8	8,5	1 973 145	47 4
	владѣльч.	5..018	2.999.858	418.348	2 581 510		58,8	8,2	7,2	9,0	4.214.087	82 6
	въ уѣздѣ	**92.211**	**4.309.795**	**764.369**	**3.545.426**	7,77	**46,7**	**8,8**	**5,6**	**8,8**	**6.187.232**	**67.1**
	Въ губерніи	**945.254**	**40.520.255**	**8.494.398**	**82.025.857**	**10,83**	**42.9**	**9,0**	**4.8**	**8,5**	**55 273.444**	**58.5**
	кр. над.	636.121	23 733.096	5 764.030	17 969.066		57 3	9,0	4,1	8,3	33 369.205	52,5
	владѣльч.	309 133	16 787 159	2 730 368	14.056.791		54.3	8,8	6,1	8,6	21 904 239	70,9

Озимая рожь. Seigle d'hiver.

Озимая пшеница. Froment d'hiver.

Уѣзды		Посѣвная площадь 1914 г. въ десятинахъ. Superficie emblavée en 1914, en déciatines.	Собрано. Récolte (Пудовъ. Pouds)	Посѣяно. Ensemencement	Остат. за посѣв. Produit net. Весь. Absolu	На одну душу насел. об. пола. Par habitant	На одну десятину. Par déciatine. Собрано. Récolte	Посѣяно. Ensemencement	Урожай самъ. Rendement à	Вѣсъ четверти въ пуд. Poids d'une tchetverte en pouds	Собрано соломы. Récolte de la paille. Всего. En général (Пудовъ. Pouds)	На одну десятину. Par déciatine	Населеніе въ 1914 г. (приблизительно). Population en 1914 (approximativement)	№№ уѣздовъ
1		13	14	15	16	17	18	19	20	21	22	23	24	
Курляндская.														
1. Добленскій	кр. над.	7 40.	759.343	85,852	673 491		102,6	11,6	8,8	9,6	1 132 353	153,0		
	владѣльч.	1 831	70..00	22.521	147 579		92,9	12,3	7,6	9,5	302.115	165,0		
	въ уѣздѣ	**9 232**	**929 443**	**108.373**	**821 070**	6 71	**100,7**	**11 7**	**8,6**	**9,6**	**1 434.468**	**155,4**	.22 300	1
2. Баускій	кр. над.	2 820	274 950	31 860	243 084		47,5	11,.	8,6	9,4	482.502	171,		
	владѣльч.	583	77 296	18 52	.58 .75		112,0	.1 7	9,6	9,8	278 925	170,2		
	въ уѣздѣ	**4 403**	**452 246**	**50.387**	**401.859**	7 5	**102,7**	**11 4**	**9.0**	**9,6**	**761.427**	**172,9**	56 200	2
3. Виндавскій	кр. над.	655	34 781	7 729	27.052		53,1	11,8	4 5	9.3	88 229	134.		
	владѣльч.	77	12 089	2 301	9.788		68,3	13,0	5.3	9,1	21 824	123 3		
	въ уѣздѣ	**832**	**46 870**	**10.030**	**36.840**	0.59	**56.3**	**12,1**	**4.7**	**9,2**	**110.053**	**132,3**	62.1 0	3
4. Газенпотскій	кр. над.	529	32 659	6 718	25 32		61,7	12 7	4,9	9,4	50 837	96,1		
	владѣльч.	468	29.156	5 7.0	23 446		62,3	12,2	5,1	9,7	42.120	90,0		
	въ уѣздѣ	**997**	**61 795**	**12 428**	**49.367**	0,86	**62,0**	**12 5**	**5.0**	**9,5**	**92.957**	**93,2**	57 300	4
5. Гольдингенъ	кр. над.	1 8.6	131 393	22.752	108 64		69.3	12,0	5 8	9,	189 410	99,9		
	владѣльч.	. 7	54 420	8 96.	45 457		75,9	12,5	6,0	9,1	92 923	129,6		
	въ уѣздѣ	**2 613**	**185 813**	**31 715**	**154 098**	2,10	**71,1**	**12.1**	**5.9**	**9,1**	**282.333**	**108,0**	73 500	5
6. Гробинскій	кр. над.	84.	54 801	10.757	44 044		64.7	12,7	5 1	9,	93.594	110,5		
	владѣльч.	120	7 800	1 5.2	6.288		65,0	12,6	5,2	9.7	13 440	112,3		
	въ уѣздѣ	**967**	**62 601**	**12 269**	**50 332**	0,35	**64.7**	**12,7**	**5,1**	**9,2**	**107 034**	**110,7**	150.400	6
7. Иллукстскій	кр. над.	447	16 405	4 559	1 846		36,7	11,2	3,6	9,1	28.206	63,1		
	владѣльч.	292	7 .87	3.037	4.95.		61,6	10,4	5 9	9,9	31 536	108,0		
	въ уѣздѣ	**739**	**34 392**	**7 596**	**26 796**	0,36	**46.5**	**10,3**	**4.5**	**9,5**	**59.742**	**80,8**	74 400	7
8. Тальсенскій	кр. над.	1 .13	87 371	14.358	73 0 3		78,5	12,9	6.	9,2	122 319	100,9		
	владѣльч.	1 323	118.409	16.405	102.004		89,5	12,4	7,2	9,5	137.460	103,9		
	въ уѣздѣ	**2 436**	**205.780**	**30.763**	**175 017**	2,62	**84.5**	**12 8**	**6,7**	**9,4**	**259.779**	**106,6**	66,900	8
9. Туккумскій	кр. над.	2.070	40.553	22 770	117 783		67 9	11,0	6,2	9,3	240 534	116.2		
	владѣльч.	456	42 .55	5 335	37 620		94.2	11 7	8,.	9,9	82.536	181,0		
	въ уѣздѣ	**2 526**	**183.508**	**28 105**	**155.403**	2,59	**72,6**	**11,1**	**6,5**	**9,4**	**323.070**	**127,9**	60.100	9
10. Фридрихштад	кр. над.	420	28 896	4 494	24 402		68,8	10.7	6.4	9,0	44 4.6	105,8		
	владѣльч.	47	2,482	447	2 0.5		52,8	9,5	5,6	9.3	5 781	123 0		
	въ уѣздѣ	**467**	**31 378**	**4 941**	**26 437**	0,35	**67,2**	**10,6**	**6,4**	**9,0**	**50 217**	**107,5**	75 100	10
	Въ губерніи	**25 212**	**2 193.826**	**296.607**	**1 897 219**	**2,38**	**87,0**	**11,8**	**7,4**	**9,5**	**3 481.080**	**138,1**	**798.300**	
	кр. над.	18 .98	1 561 132	2 1 8,5	1 349.277		85,8	11,6	7 4	9,4	2.472.420	135,9		
	владѣльч.	7 014	632 694	84.752	547 942		90,2	12,1	7,5	9,6	1.008.660	143,8		
Уфимская.														
1. Уфимскій	кр. над.	66	4.620	660	3.960		70,0	10,0	7,0	9,2	4.950	75,0		
	владѣльч.	75	4 200	713	3 487		56,0	9,5	5,9	9,5	8.400	112,0		
	въ уѣздѣ	**141**	**8.820**	**1 373**	**7 447**	0,01	**62,6**	**9,7**	**6,4**	**9,4**	**13.350**	**94,7**	559 500	1
2. Белебеевскій	кр. над.	—	—						—	—		—		
	владѣльч.	922	46 100	8 298	37.802		50,0	9,0	5,6	8,0	57 625	62,5		
	въ уѣздѣ	**922**	**46 100**	**8.298**	**37.802**	0,06	**50.0**	**9,0**	**5.6**	**8,0**	**57.625**	**62,5**	609.800	2
3. Бирскій	кр. над.						—			—	—	—		
	владѣльч.	23	840	230	.6 0		80,0	10,0	8,0	0,0	1 150	50,0		
	въ уѣздѣ	**23**	**1.840**	**230**	**1 610**	0.00	**80,0**	**10,0**	**8,0**	**10,0**	**1 150**	**50,0**	692.300	3
4. Златоустовск.	кр. над.	—	—						—		—	—		
	владѣльч.		—	—				—	—	—		—		
	въ уѣздѣ		—	—	—	—		—	—	—		—	274.200	4
5. Мензелинскій	кр. над.		—	—			—	—	—	—	—	—		
	владѣльч.		—		—		—				—	—		
	въ уѣздѣ		—	—	—	—					—	—	503 400	5
6. Стерлитамакск.	кр. над.							—		—				
	владѣльч.									—				
	въ уѣздѣ												460.000	6
	Въ губерніи	**1,086**	**56 760**	**9,901**	**46.859**	**0,02**	**52,3**	**9,1**	**5,7**	**8,2**	**72.125**	**66,4**	**3.099 200**	
	кр. над.	66	4.620	660	3.960		70,0	10,0	7,0	9 2	4.950	75,0		
	владѣльч.	1 020	52 140	9 24.	42.894		51,1	9,1	5,6	8,2	67 175	65,9		

УѢЗДЫ DISTRICTS	Озимая рожь Seigle d'hiver. Посѣяно весною 1914 г. въ десятинахъ Superficie ensemencée en printemps 1914	Собрано. Récolte	Посѣяно. Ensemencement.	Остат. за посѣвъ Produit net. Весь Absolu.	На 1 десят. на семена. Par hectare.	Собрано. Récolte	Посѣяно. Ensemencement.	На 1 десят. Par décimat. Урожай. Rendement k.	Зерна, чистыя въ пудахъ. Grains purs en pouds	Всего. Au général	На одну десят. Par décimate	Озимая пшеница Froment d'hiver. Посѣяно весною 1914 г. въ десятинахъ Superficie ensemencée en printemps 1914	Собрано. Récolte	Посѣяно. Ensemencement.
		Пудовъ		Пудовъ Pouds						Пудовъ Pouds			Пудовъ	
1	2	3	4	5	6	7	8	9	10	11	12	13	14	15
НОВГОРОДСКАЯ.														
1. Новгородскій (кр. зем. / владѣльч.)	26 553 / 964	845.884 / 64.490	278.809 / 9 148	1 017 077 / 55 314		71,4 / 56,0	10,5 / 9,5	6,8 / 7,0	8,0 / 8,6	3.154.496 / 87 912	118,8 / 91,2	— / —	— / —	— / —
въ уѣздѣ	27 517	1 910.376	237 953	1 072 411	7,63	71,2	10,5	6,8	8,0	3 242 413	117,8	—	—	—
2. Боровичскій (кр. зем. / владѣльч.)	26.917 / 3 721	1 000. 112 / 135 396	244 945 / 25 033	719 167 / 110 423		37,2 / 40,8	9 / 2,7	4,1 / 4,4	8,0 / 8,8	2.186.021 / 218.612	81,2 / 87,7	— / —	— / —	— / —
въ уѣздѣ	29 638	1 136.818	269 978	866 940	4,86	38,4	9,1	4,2	8,0	2 354 715	79,1	—	—	—
3. Бѣжецкій (кр. зем. / владѣльч.)	15 195 / 1 974	501 435 / 71 854	120 04 / 6 187	381 196 / 15 667		31,0 / 36,4	7,9 / 8,2	4,2 / 4,4	9,0 / 8,0	999 831 / 124 162	65,8 / 62,9	40 / 40	0,00	50,0 / 50,0
въ уѣздѣ	17 169	573.289	126.228	437 061	3,95	33,4	7,9	4,2	9,0	1 124.193	65,5	80	1	50,0
4. Валдайскій (кр. зем. / владѣльч.)	21.071 / 3 041	788.055 / 72.918	189.639 / 16 131	598 416 / 56.401		37,4 / 23,7	9,0 / 8,5	4,2 / 4,4	8,7 / 8,8	757 321 / 159 101	81,4 / 81,8	101 / 101	0,00	42,9 / 42,9
въ уѣздѣ	24.016	860 973	206 172	654 821	3,80	37,4	9,0	4,2	8,7	1 916.422	83,3	3	1	128
5. Демянскій (кр. зем. / владѣльч.)	22 508 / 3 763	940.080 / 177.511	189.017 / 31.131	810.072 / 141 182		44,4 / 47,4	5,3 / 8,9	4,8 / 5,3	9,0 / 9,0	1.085 177 / 177 048	68,4 / 71,1	— / —	— / —	— / —
въ уѣздѣ	28.247	1 176 628	222 348	954 254	0,80	44,8	8,5	5,3	9,0	2 346 825	69,4	—	—	—
6. Кирилловскій (кр. зем. / владѣльч.)	19.151 / 979	648 210 / 33 384	165 962 / 9 398	462 208 / 23 986		31,1 / 24,1	5,5 / 9,6	2,8 / 1,6	8,4 / 8,7	1 124 978 / 64.222	61,1 / 65,6	— / —	— / —	— / —
въ уѣздѣ	20.130	681 614	175 360	506.254	1,41	33,8	8,6	2,9	8,4	1 257 200	61,8	—	—	—
7. Крестецкій (кр. зем. / владѣльч.)	22 58 / 1 119	1 115 501 / 57 640	131 959 / 11 32	971 162 / 46.428		49,4 / 41,7	8,5 / 8,5	1,1 / 1,1	8,6 / 8,8	2 178.921 / 126.096	92,2 / 93,0	— / —	— / —	— / —
въ уѣздѣ	23.900	1 173.141	143 151	918 590	7,74	49,1	8,5	5,8	8,8	2 298.338	96,2	—	—	—
8. Старорусскій (кр. зем. / владѣльч.)	63 241 / 964	2 573 999 / 55 128	575 493 / 8.931	1 998 4 6 / 44 151		40,7 / 45,7	9 / 9,1	4,5 / 4,6	8,9 / 8,9	9 004 812 / 120 442	95,9 / 104,1	6 / 6	1,00 / 0,00	4 / 4
въ уѣздѣ	64 202	2 627 487	584 430	2 042.007	9,01	40,9	9,1	4,5	8,9	9 125 257	95,7	6	0,00	4
9. Тихвинскій (кр. зем. / владѣльч.)	13 980 / 2 190	600 128 / 114 826	118 907 / 21.000	481 221 / 93 760		42,9 / 42,8	8,5 / 5,3	5,0 / 4,3	8,9 / 8,9	1 146 497 / 226 145	82,1 / 94,5	— / —	— / —	— / —
въ уѣздѣ	16 381	714.944	139.957	574 987	4,60	43,6	8,5	5,1	8,9	1 374.541	83,9	—	—	—
10. Устюженскій (кр. зем. / владѣльч.)	17 321 / 3 854	819.473 / 207 505	152 459 / 12 759	667 013 / 174 586		47,1 / 53,6	8,8 / 6,3	5,4 / 5,8	8,8 / 8,8	1 382 535 / 312 941	79,8 / 81,2	— / —	— / —	— / —
въ уѣздѣ	21 179	1.026.818	165.219	841 599	0,56	48,5	8,7	5,6	8,8	1 695.480	80,1	—	—	—
11. Череповецкій (кр. зем. / владѣльч.)	21 823 / 1 568	1.024.059 / 88 114	210.163 / 13 404	813.896 / 72.710		47,0 / 45,1	9,6 / 5,4	5,0 / 5,7	8,9 / 8,9	1 755 738 / 141 875	80,4 / 90,5	— / —	— / —	— / —
въ уѣздѣ	23.480	1 130 173	223.567	906.626	4,31	48,1	9,6	5,0	8,9	1 896.611	80,8	634	0,00	71,8
Въ губерніи	293.233	13.062.225	2.836.375	10 225.850	6,94	44,5	9,7	4,9	8,6	25 875.673	87,2	10	718	84
кр. зем.	270 791	11 585 095	2.417 173	9 547.702		44 1	9,0	4,9	8,3	23 953 760	87,3	—	—	—
владѣльч.	22 442	1.077 130	199.002	678 148		48,0	8,9	5,4	8,8	1 921 263	86,5	0	718	84
ТУРГАЙСКАЯ ОБЛ.														
1. Кустанайскій (кр. зем. / владѣльч.)	5 480 / 7 215	124.087 / 190 486	26 881 / 32 932	115 206 / 157 566		25,9 / 26,4	4,8 / 4,7	5,3 / 5,8	9,1 / 9,0	140 990 / 184 430	25,7 / 25,7	2 / 12	51 / 72	14 / 20
2. Актюбинскій (кр. зем. / владѣльч.)	1 730 / 12.423	48 412 / 330.452	8 023 / 58.419	42 360 / 277.033		28,0 / 26,6	5,1 / 4,3	8,0 / 6,2	9,0 / 9,1	54 202 / 385 113	28,7 / 31,0	12 / 189	725 / 6.993	60 / 813
въ уѣздѣ	14.153	378.864	67 442	319 393		26,8	4,8	6,0	9,1	439 315	31,0	189	6.993	813
3. Иргизскій (кр. зем. / владѣльч.)	— / —	— / —	— / —	— / —		— / —	— / —	— / —	— / —	— / —	— / —	— / —	— / —	— / —
4 Тургайскій (кр. зем. / владѣльч.)	— / —	— / —	— / —	— / —		— / —	— / —	— / —	— / —	— / —	— / —	— / —	— / —	— / —
въ уѣздѣ	—	—	—	—		—	—	—	—	—	—	—	—	—
Въ губерніи	19 638	520.951	88.382	434 599	0,62	26,5	4,4	6,0	9,1	610.305	31 1	203	7 764	895
кр. зем.	17 909	472 539	80 300	392 239		26,4	4,4	5,9	9,0	556 101	30,4	191	7 041	821
владѣльч.	1 729	48 412	8.052	42 360		28,0	5,1	8,0	9,0	54 202	28,7	12	720	74

УѢЗДЫ DISTRICTS	Озимая ячмень. Orge d'hiver. Посѣяно весною 1914 г. въ десятинахъ Superficie ensemencée en printemps 1914	Собрано. Récolte	Посѣяно. Ensemencement.	Остат. за посѣвъ Produit net. Весь Absolu.	На 1 десят. на семена. Par hectare.	Собрано. Récolte	Посѣяно. Ensemencement.	На 1 десят. Par décimat. Урожай. Rendement k.	Зерна чистыя въ пудахъ. Grains purs en pouds	Всего. Au général	На одну десят. Par décimate	Посѣяно весною 1914 г. въ десятинахъ Superficie ensemencée en printemps 1914	Собрано. Récolte	Посѣяно. Ensemencement.	Всего. Au général	На одну десят. Par décimate	Посѣяно весною 1914 г. (нарастающая) Superficie en 1914 (augmentation)
		Пудовъ		Пудовъ Pouds						Пудовъ Pouds			Пудовъ		Пудовъ Pouds		
	16	17	18	19	20	21	22	23	24	25	26	27	28	29	30	31	32
1. Новгородскій	41 / 548	21,5 / 600	5,0 / 60,0	5,1 / 10,0	10,0 / 10,0	30 / 500	14,8 / 50,0	— / —	— / —	— / —	— / —	— / —	— / —	— / —	— / —	— / —	297 50
2. Боровичскій	688	55,1	6,0	9,2	10,0	680	45,0										
3. Бѣжецкій	0,8	37,0	4,1	8,6	9,3	1 001	9,0	19	703	82	621	37,0	4,3	8,0	8,0	361	19,0
4. Валдайскій	6 180	37,0	4,3	8,6	9,3	8 591	19,0	19	703	82	621	0,0	37,0	4,3	8,6	8,0	361 19,0
5. Демянскій	— / —	— / —	— / —	— / —	— / —	— / —	— / —	— / —	— / —	— / —	— / —	— / —	— / —	— / —	— / —	— / —	7.400
6. Кирилловскій	— / —	— / —	— / —	— / —	— / —	— / —	— / —	— / —	— / —	— / —	— / —	— / —	— / —	— / —	— / —	— / —	104 800
7. Крестецкій	6 869 / 0 22	0,01 / 36,8	38,2 / 4,1	4,4 / 8,6	6,9 / 9,3	4 221 / 1 621	20,0 / 19,0	19 / 0	703 / 703	82 / 82	621 / 621	0,0 / 37,0	37,0 / 37,0	4,3 / 4,3	8,6 / 8,6	8,0 / 8,0	361 19,0 / 361 19,0
8. Старорусскій	648	60,0	6,0	10,0	9,0	600	9,0										
9. Тихвинскій	7 709	48 412	8.052	42 360		28,0	5,1	8,0	9,0	84 202	28,7	12	720	74			
10. Устюженскій																	
11. Череповецкій																	
Въ губерніи																	
кр. зем.																	
владѣльч.																	

УѢЗДЫ DISTRICTS	Посѣвная площадь 1914 г. въ десятинахъ Sol ensemencé en 1914 en déciatines	Собрано Récolte	Посѣвано Ensemencement	Остаг. въ посѣвномъ Produit net: Всѣ Absolu	Остаг. въ посѣвномъ Produit net: На одну душу населенія Par habitant	На одну десятину Par déciatine: Собрано Récolte	На одну десятину Par déciatine: Посѣвано Ensemencement	Урожай сѣмъ Rendement à	Цѣна четверти въ руб. Prix d'un téléthème en roubles	Собрано соломы Récolte de la paille: Всего Au général	Собрано соломы Récolte de la paille: На одну десятину Par déciatine	Населенія въ 1914 г. (предсказ.) Population en 1914 (prédiction)	№№ уѣздовъ
	Озимая рожь. Seigle d'hiver												
		Пудовъ. Poudes.								Пудовъ Poudes.			
1	2	3	4	5	6	7	8	9	10	11	12		
СМОЛЕНСКАЯ													
1. Смоленскій.	[кр. пад.	20 140	1 207 752	201 292		1.006.460		6.0	0.0	2.409.142	117.1		
	[владѣльч.	10 256	738.176	38.201		619.975		8.2	8.8	1 106.022	109.6		
	въ уѣздѣ	30 396	1 935.928	289.492		1 626 435	7.43	6.8	9.6	3.515.964	114.1		
2. Бѣльскій	[кр. пад.	37 070	2.383.601	404 063		1.879.538		6.4.5	9.0	4.496.591	121.3		
	[владѣльч.	21.172	1 441 813	228.616		1.213.155		68.1	10.8	3 016.611	141.6		
	въ уѣздѣ	58 242	3.825.414.	632.721		3 192.693	15.15	65.6	10.8	7 513.242	129.5		
3. Вяземскій	[кр. пад.	20.919	882.781	261.579		619.202		42.2	12.6	1.652.601	94.0		
	[владѣльч.	5.337	143 331	70.383		273.070		64.5	13.4	454.023	85.1		
	въ уѣздѣ	26.242	1 026 114	333.962		892.272	5.00	46.7	12.7	2.106.658	40.2		
4. Гжатскій.	[кр. пад.	31 275	1 288 448	339.619		928.809		41.2	11.5	3.6	0.0	2.523.711	80.7		
	[владѣльч.	4 923	100.811	20.898		78 911		34.1	16.8	4.8	3.2	218.074	17.7		
	въ уѣздѣ	36.206	1 389.291	360.557		1 008.724	5.63	41.8	11.4	3.6	8.9	2 741 805	82.6		
5. Дорогобужск.	[кр. пад.	21 343	1 425 338	337 910		1.187.428		69.1	11.2	6.0	9.0	1 760.362	82.0		
	[владѣльч.	4 500	106 586	48.522		327.904		68.1	10.8	6.1	9.0	465.657	103.3		
	въ уѣздѣ	25 743	1 731 924	386.532		1 465.892	10.00	67.2	10.1	6.0	9.0	2 226 019	86.5		
6. Духовщинскій.	[кр. пад.	34 713	2.145 263	371 429		1.773.834		61.8	10.7	5.8	9.0	3.898 270	112.3		
	[владѣльч.	6.208	446 975	84.582		284 895		72.0	13.7	7.2	9.0	1 034.759	166.7		
	въ уѣздѣ	40 921	2.592 238	455.509		2 058 730	12 61	63.3	10.6	5.9	9.0	4 677 965	114.3		
7. Ельнинскій.	[кр. пад.	39 393	1.753 166	441.246		1.311 920		44.5	11.2	4.6	9.0	3 104.481	78.8		
	[владѣльч.	11.577	588.351	119.202		370.149		50.9	10.3	5.8	9.0	1 138.167	97.5		
	въ уѣздѣ	50 970	2.442.317	560.448		1 682.069	9.20	47.9	10.9	4.3	9.0	4.242.850	83.0		
8. Краснинскій.	[кр. пад.	27 190	1.487 291	300.913		1 196.160		54.7	10.7	5.1	8.9	3 960.99.	108.5		
	[владѣльч.	8.480	569.856	58.152		481 664		67.2	10.4	6.3	8.0	1.074.760	124.0		
	въ уѣздѣ	35.670	2 057 149	359.125		1 678.024	11.40	57.8	10.6	5.4	8.9	5.995 551	112.0		
9. Порѣчскій.	[кр. пад.	34.161	2.171 615	381 407		1 790.208		63.2	11.2	5.6	8.9	3.781 146	110.		
	[владѣльч.	5 102	287.242	47 916		239.326		56.3	9.4	6.0	8.9	406.533	79.7		
	въ уѣздѣ	39.463	2.458.857	429.365		2.029.485	12.05	62.3	10.8	5.7	8.9	4 348.958	110.2		
10. Рославльскій		36.756	1 684.134	356.748		1 087.386		49.4	10.8	3.7	8.8	2 931 206	79.7		
	[владѣльч.	21 913	1 362.189	221 321		1 040.868		57.6	16.1	5.2	9.4	1 995.121	91.0		
	въ уѣздѣ	58 649	2.746.323	618.069		2.128.254	8.65	46.8	10.5	4.4	8.8	4.876.687	83.1		
11. Сычевскій.	[кр. пад.	32.441	1 371.687	408.757		852.930		59.2	12.8	3.1	9.0	2.588.791	79.7		
	[владѣльч.	1 616	234 132	44 359		290.161		64.3	12.2	3.1	9.0	350 150	216.7		
	въ уѣздѣ	36.077	1 506 209	453.116		1 653.993	7.44	41.7	12.5	3.8	9.0	2.889.301	81.4		
12. Юхновскій	[кр. пад.	17 168	1 196 732	439 971		756 757		34.0	12.5	2.7	8.7	3 002 207	56.8		
	[владѣльч.	7 403	104.222	74 760		229.262		41.1	10.1	4.1	7.8	602 132	81.4		
	въ уѣздѣ	42.609	1 300.954	514.735		986.219	5.13	38.6	11.8	2.9	8.5	3.604 730	59.5		
	въ губерніи	478.562	25.413.290	5.311 492		20.101 798	9 29	53.1	11.1	4.7	8.9	45.799.765	95.6		
	кр. пад.	371.084	18.697 8..	4.196.978		14.500.832		53.4	11.3	4.4	8.9	34 100 32..	—		
	владѣльч.	107.502	6.715.490	1.114.514		5.600.966		62.4	10.3	5.0	8.8	11 799.765	—		

УѢЗДЫ DISTRICTS	Посѣвная площадь 1914 г. въ десятинахъ Sol ensemencé en 1914 en déciatines	Собрано Récolte	Посѣвано Ensemencement	Остаг. въ посѣвномъ Produit net: Всѣ Absolu	Остаг. въ посѣвномъ Produit net: На одну душу населенія Par habitant	На одну десятину Par déciatine: Собрано Récolte	На одну десятину Par déciatine: Посѣвано Ensemencement	Урожай сѣмъ Rendement à	Цѣна четверти въ руб. Prix d'un téléthème en roubles	Собрано соломы Récolte de la paille: Всего Au général	Собрано соломы Récolte de la paille: На одну десятину Par déciatine	Населенія въ 1914 г. (предсказ.) Population en 1914 (prédiction)	№№ уѣздовъ
	Озимая пшеница. Froment d'hiver												
		Пудовъ. Poudes.								Пудовъ Poudes.			
13	14	15	16	17	18	19	20	21	22	23	24		
—	—	—	—	—	—	—	—	—	—	—			
—	—	—	—	—	—	—	—	—	—	—			
—	—	—	—	—	—	—	—	—	—	—	22 300	1	
—	—	—	—	—	—	—	—	—	—	—			
—	—	—	—	—	—	—	—	—	—	—	205 100	3	
—	—	—	—	—	—	—	—	—	—	—			
—	—	—	—	—	—	—	—	—	—	—			
—	—	—	—	—	—	—	—	—	—	—	157 500	3	
—	—	—	—	—	—	—	—	—	—	—			
—	—	—	—	—	—	—	—	—	—	—	169.900	4	
23	308	253	55		34.0	11.0	2	10.0	581	53.0			
23	308	253	55	0.00	134.0	11.0	1.2	10.0	583	53.0	143 200	5	
—	—	—	—	—	—	—	—	—	—	—			
2	100	21	79		50.0	10.5	4.7	9.0	300	150.0			
2	100	21	79	0.00	50.0	10.5	4.7	9.0	300	150.0	175 900	6	
—	—	—	—	—	—	—	—	—	—	—			
—	—	—	—	—	—	—	—	—	—	—	204.600	7	
85	7 039	926	6.103		82.7	10.9	7.5	10.0	8.0 0	94.1			
37	4.333	159	4.000		117.0	9.7	12.1	9.0	1.945	126.2			
122	11 388	1 285	10.103	0.00	93.3	10.5	8.8	10.0	11 945	97.7	146.000	8	
—	—	—	—	—	—	—	—	—	—	—			
30	3 510	351	3 159		90.0	9.0	10.0	10.0	2 340	60.0			
30	3.510	351	3 159	0.00	90.0	9.0	10.0	10.0	2 340	60.0	158.600	9	
7	444	71	373		61.5	10.2	5.2	10.0	689	98.1			
9	490	71	321		54.5	9.1	5.1	9.0	658	73.1			
16	844	146	696	0.00	52.7	9.1	5.8	9.5	1 348	84.3	246.000	10	
1.	242	100	142		22.0	9.1	2.4	8.0	770	70.0			
—	—	—	—		—	—	—	—	—	—			
11	242	100	142	0.00	22.0	9.1	2.4	8.0	770	70.0	141 400	11	
—	—	—	—	—	—	—	—	—	—	—			
2	32	20	12		16.0	10.0	1.6	8.0	40	20.0			
2	32	20	12	0.00	16.0	10.0	1.6	8.0	40	20.0	192 100	12	
215	16.424	2 178	14 246	0.00	76.3	10.1	7.5	9.8	17 326	80.5	2.163.600		
193	9715	1.097	8 618		74 8	10.3	7.0	9.9	9.475	91.0			
112	8.709	1.079	7 630		77.8	9.8	8.0		7 851	77 7			

УѢЗДЫ DISTRICTS	Посѣвная площадь за 1913 г. Superficie ensemencée en 1913, en déciatines	Озимая рожь Seigle d'hiver													
		Собрано Récolte	Посѣяно Ensemencement	Остат. за посѣвомъ Produit net.		На одну десятину Par déciatine		Урожай сам. Rendement à	Вѣсъ четверти въ фун. Poids d'un hectolitre en pouds	Собрано соломы Récolte de la paille			
				Вѣсъ Absolu	На одну душу населенія Par habitant.	Собрано Récolte	Посѣяно Ensemencement			Всего En général	На одну десятину Par déciatine	Населенія въ 1914 г. (по-сегодняшнему) (approximativement)	№ уѣздовъ
		Пудовъ Poudes								Пудовъ Poudes			
1	2	3	4	5	6	7	8	9	10	11	12	13	
ТАМБОВСКАЯ													
1. Тамбовскій	(кр. вл.	110 746	7 442 131	906 714	6 445 417	9,3	9,0	7,5	8,0	9 600 375	87,1		
	владѣльч.	71 318	6 074 898	791 939	5 464 959	8,5	10,2	9,0	9,6	7 745 131	108,6		
	въ уѣздѣ	182 064	13 497 029	1 688 653	11 908 376	7,4	8,7	8,5	8,9	17 435 410	95,8		
2. Борисо-глѣбскій	(кр. вл.	97 548	7 374 629	848 668	6 525 961	7,6	8,7	9,0	8,9	8 779 520	90,0		
	владѣльч.	52 450	4 781 699	413 710	4 147 940	9,1	11,0	9,0	9,0	5 913 100	112,8		
	въ уѣздѣ	149 807	12 156 328	1 262 418	10 673 910	8,1	9,5	9,0	9,0	14 731 620	98,3		
3. Елатомскій	(кр. вл.	25 348	1 830 070	245 876	1 141 194	5,8	6,8	7,0	8,0	1 556 367	61,4		
	владѣльч.	14 208	840 915	133 535	707 400	5,9	6,1	8,8	8,0	1 086 012	76,4		
	въ уѣздѣ	39 556	2 233 025	379 431	1 853 594	5,6	5,9	8,9	8,0	2 642 379	66,8		
4. Кирсановскій	(кр. вл.	68 981	5 832 370	59 517	5 280 833	7,6	8,0	9,5	9,0	4 351 817	63,1		
	владѣльч.	62 786	4 601 314	464 618	4 117 598	7,1	7,4	9,4	9,0	5 000 324	79,8		
	въ уѣздѣ	131 567	8 474 584	1 056 133	7 418,451	7,1	8,0	9,0	9,0	9 354 160	71,2		
5. Козловскій	(кр. вл.	94 264	6 164 866	876 655	5 288 221	6,4	9,3	7,0	9,0	8 338 674	87,4		
	владѣльч.	49 024	4 296 425	427 197	3 869 218	8,7	10,1	9,0	9,0	4 622 799	114,5		
	въ уѣздѣ	143 288	10 461 291	1 303 842	9 157 449	7,3	9,1	8,0	9,0	13 660 885	98,7		
6. Моршанскій	(кр. вл.	31 977	1 320 315	472 993	847 225	2,6	2,8	8,3	1	1 280 401	30,4		
	владѣльч.	21 833	620 890	106 615	739 712	3,0	4,9	9,0	1	1 404 811	61,6		
	въ уѣздѣ	73 159	2 250 106	663 629	1 586 477	3,1	3,4	8,9	9,0	2 684 912	39,4		
7. Лапшинскій	(кр. вл.	47 843	2 97 .050	421 018	2 550 032	6,2	8,8	7,1	9,0	4 210 184	88,0		
	владѣльч.	17 609	1 453 088	146 202	1 306 886	8,3	8,3	9,0	9,0	1 961 049	110,8		
	въ уѣздѣ	65 542	4 424 138	567 920	3 856 218	6,7	8,7	7,8	9,0	6 171 233	94,2		
8. Моршанскій	(кр. вл.	67 651	4 704 067	622 389	3 551 678	5,2	6,7	8,9	9,0	5 980 148	88,4		
	владѣльч.	11 251	2 474 [illegible]	306 [illegible]	2 168 244	8,7	8	9,0		2 047 409	81,6		
	въ уѣздѣ	102 907	6 649 038	929 116	5 719 922	6,4	6,9	7,2	8,9	8 027 750	86,6		
9. Спасскій	(кр. вл.	38 062	1 542 945	359 170	1 183 579	3,1	4,2	4,3	8,7	1 386 688	61,1		
	владѣльч.	8 726	465 841	75 [illegible]	390 025	4,7	6,0	8,7	7,1	721 [illegible]	8,3		
	въ уѣздѣ	47 788	2 009 790	485 286	1 574 504	4,2	4,6	8,7	8,0	2 111 819	65,1		
10. Темниковскій	(кр. вл.	32 662	1 208 494	280 891	927 601	3,7	3,6	4,3	8,4	1 79 . 144	54,6		
	владѣльч.	14 203	728 002	132 146	597 949	4,1	5,0	3,9	8,6	1 282 53	90,3		
	въ уѣздѣ	46 865	1 928,566	403 039	1 525,547	3,2	4,1	4,2	8,5	3 075 675	65,6		
11. Усманскій	(кр. вл.	96 163	4 713 498	0 [illegible] 183	4 . 22 131	4,9	6,7	7,5	8,9	5 064 450	81,6		
	владѣльч.	36 518	1 780 201	320 [illegible]	1 350 102	3,7	5,1	8,1	9,0	2 879 851	119,8		
	въ уѣздѣ	95 681	7 331 699	849 482	6 482,217	6,8	7,6	8,9	8,6	8 544 325	89,3		
12. Шацкій	(кр. вл.	37 128	1 881 445	337 774	1 345,671	3,6	5,0	8,7	8,7	2 178 827	58,7		
	владѣльч.	12 900	1 320 380	218 853	1 101 527	8,5	9,3	7,0	8,8	1 887 321	78,3		
	въ уѣздѣ	50 028	3 201 825	556,629	2 654 396	5,3	5,2	8,1	8,7	4 066 782	66,5		
	Въ губерніи	1 130 470	74 826 639	10 015 578	64 611 061	5,7	6,8	8,9	8,9	94 817 768	83,2		
	кр. вл.	742 151	41 802 761	6 081 248	35 [illegible] 513	4,9	5,6	8,4	8,9	56 41 315	76,0		
	владѣльч.	387 [illegible]	32 [illegible] 878	3 112 330	27 [illegible] 24	7,4	8,4	9,2	9,0	38 403 453	96,7		

УѢЗДЫ DISTRICTS	Посѣвная площадь за 1913 г. Superficie ensemencée en 1913, en déciatines	Озимая пшеница. Froment d'hiver.												
		Собрано Récolte	Посѣяно Ensemencement	Остат. за посѣвомъ Produit net.		На одну десятину Par déciatine		Урожай сам. Rendement à	Вѣсъ четверти въ фун. Poids d'un hectolitre en pouds	Собрано соломы Récolte de la paille			
				Вѣсъ Absolu	На одну душу населенія Par habitant.	Собрано Récolte	Посѣяно Ensemencement			Всего En général	На одну десятину Par déciatine	Населенія въ 1914 г. (по-сегодняшнему) (approximativement)	№ уѣздовъ
		Пудовъ Poudes								Пудовъ Poudes			
13	14	15		16	17	18	19	20	21	22	23	24	
1 104	36 921	9 661		87 300	0 06	8,3	8,1	10,0	9,7	117 797	101,2	159 400	1
1 104	36 921	9 861		87 300	0 06	8,3	8,3	10,0	9,7	117 797	101,2		
310	27 404	2 480		24 924		8,8	8,0	11,1	9,6	38 454	123,4		
310	27 404	2 480		24 924	0,06	8,8	8,0	11,1	9,6	38 254	123,4	397 400	2
136	8,662	1,265		7 667		6,6	9,3	7	10,0	13 002	95,6		
164	11,431	1,416		10,021		6,7	8,6	8	9,4	12 02	67,1		
300	20 393	2 673		17 718	0,06	6,6	8,9	7,6	9,7	24 023	80,1	192,400	3
795	42,420	5,616		36 764		6,0	8,0	7,3	10,0	28 280	40,0		
444	68,440	7 910		60 510		7,3	8,4	8,0	10,0	71 111	79,8		
1 239	110,860	13 526		97,724	0,25	6,7	8,2	8,2	10,0	100,011	62,8	348 000	4
432	36,390	3,690		32,9 0		8,5	8,7	9,0	10,0	41 [illegible]	97,2		
432	36,390	3,690		32,910	0,08	8,5	8,7	9,0	10,0	41 116	97,2	437 500	
1,670	81,559	15 291		68 284		5,0	9,1	5,5	9,8	106 260	66,0		
1 670	83,559	15 291		68,264	0,30	5,0	9,1	5,5	9,8	106,260	66,0	90 500	6
22	1,188	198		990		14,0	9,0	6,0	9	1 650	75,0		
273	22,714	2,260		20,448		8,4	8,4	9,0	9,8	28,0	102,9		
295	23,902	2,464		21 438	0,10	8,1	8,4	9,7	9,9	29,650	100,5	210 000	7
2 547	134 103	25,156		102 113		8,5	8,7	10,1	10,0	142 034	95,3		
2 546	224 303	22,150		202 153	0,19	8,1	8,7	10 1	10,0	242,654	95,3	344 700	8
199	8,468	568		4 900		13,0	8,0	4,1	9,0	13,17	67,2		
199	8,468	1 568		4 900	0,03	13,0	8,0	4,1	9,0	13 177	67,2	150 500	9
48	2 120	442		2 078		12,5	9,2	3,7	9,0	2,808	58,5		
	55	9		46		13,4	9,0	6,1	9,1	70	70,7		
49	2,575	451		2 124	0,01	12,9	9,2	6,0	9,0	2,878	58,7	185 500	10
277	158,987	10,727		48 260		12,4	8,4	14,8	9,8	152,085	119,8		
1 277	158,987	10,727		148,260	0,53	12,4	8,4	14,8	9,8	152,085	119,8	284 800	11
55	3,723	496		3,256		6,5	8,4	7,6	9,1	4 519	76,6		
55	3 752	496		3,256	0,02	6,8	8,4	7,6	9,2	4 519	76,6	211 400	12
9 880	795 754	85,233		710,521	0,29	80,5	8,6	9,3	9,8	876,906	88,7	3,530,000	
911	15 000	2 591		12 409		16,5	8,1	7,1	9,0	15 720	16,1		
8 967	74 064	77 072		662 902		8,3	8,7	9,1	9,8	831 168	92,7		

Озимая рожь. Seigle d'hiver.

Уѣзды. Districts		Посѣвная площадь 1914 г. въ десятинахъ. Superficie emblavée en 1914, en déciatines	Собрано. Récolte (Пудовъ. Pouds)	Посѣяно. Ensemencement (Пудовъ. Pouds)	Остат. за посѣв. Produit net: Весь. Absolu (Пудовъ. Pouds)	Остат. за посѣв. Produit net: На 1 душу населенія об. пола. Par habitant (Пудовъ. Pouds)	На 1 дес. Par déciat.: Собрано. Récolte	На 1 дес. Par déciat.: Посѣяно. Ensemencement	Урожай самъ. Rendement à	Вѣсъ четверти въ пудахъ. Poids d'une tchetv. en pouds	Собрано соломы. Récolte de la paille: Всего. En général (Пудовъ. Pouds)	Собрано соломы. Récolte de la paille: На одну десят. Par déciatine (Пудовъ. Pouds)
1		2	3	4	5	6	7	8	9	10	11	12
ЧЕРНИГОВСКАЯ												
1 Черниговскій	кр. над.	30.799	1 549 084	234 037	1 315.032		50.3	7 6	6.6	8,0	2 676 259	86,9
	владѣльч.	12.179	785 487	98 796	686 691		64.4	8 1	8,[illegible]	8,1	929 411	76,2
	въ уѣздѣ	42.994	2.334.576	332.853	2.001.723	9,51	54,3	7,7	7,0	8,0	3.605.670	83,9
2 Борзенскій	кр. над.	41 38[illegible]	2 453 894	364 153	2.089 740		59.3	8 8	6 [illegible]	8 0	3 823.604	92,4
	владѣльч.	16 917	1 224 79[illegible]	147 178	1.077 613		72,4	8,[illegible]	[illegible] 3	8,[illegible]	1 882 862	1[illegible],3
	въ уѣздѣ	58 298	3 678.684	511 331	3 167.353	16,91	63,1	8.8	7,2	8,0	5.706.466	97,9
3 Глуховскій	кр. над.	29 001	1 670 458	220 408	1 450.050		57.6	[illegible]	[illegible]6	8,0	2 320 080	80 0
	владѣльч.	7 138	529.640	54 963	474 677		74 2	7 7	9 6	8 2	714.510	100.8
	въ уѣздѣ	36 139	2 200 098	275 371	1 924 727	0.25	60 9	7,6	8 0	8.0	3.039 590	84 1
4 Городнянскій	кр. над.	36 076	544.053	288 608	1 255 445		42.8	8,0	5 4	[illegible]9	2 572 219	[illegible]
	владѣльч.	6.062	269 759	48.496	221 263		44,5	8,0	5,6	8,1	404 942	66,8
	въ уѣздѣ	42.138	1.813.812	337 104	1.476.708	7,12	43,0	8,0	5,4	7,9	2.977.161	70,7
5 Козелецкій	кр. над.	33 216	[illegible] 946	269 050	1 444 896		5[illegible],6	8	6 4	8,0	2 863 210	86,2
	владѣльч.	11 912	774 280	98 870	675 410		65,0	8.3	7 8	7 7	[illegible]969 6[illegible]	81,4
	въ уѣздѣ	45.128	2.488.226	367 920	2.120 306	12.20	55.1	8,2	6,8	7,9	3 832 856	84,9
6 Конотопскій	кр. над.	28 620	2 066.364	251 856	1 814 508		72 2	8 8	8,2	8,[illegible]	[illegible]	9[illegible],4
	владѣльч.	6 836	583 794	57 422	526 372		85 4	8 4	10,2	8 3	[illegible] 624	[illegible]
	въ уѣздѣ	35 456	2 650 158	309.278	2 340.880	11,10	74,7	8,7	8,6	8,3	3.574.412	100,8
7 Кролевецкій	кр. над.	23.881	[illegible]92 262	[illegible]8 884	1 208 378		58,3	7 7	7 6	8,[illegible]	[illegible]74 07	75 0
	владѣльч.	14 745	828.669	113 537	715 132		56,2	7,7	7,3	8,3	[illegible]	77,8
	въ уѣздѣ	38.626	2 220.931	297 421	1 923.510	10,75	57,5	7,7	7,6	8,2	2 938.236	76,1
8 Мглинскій	кр. над.	40.700	1 347 [illegible]70	306 300	980 8[illegible]0		33 1	9,0	3,7	[illegible]2	2 026 860	4[illegible].8
	владѣльч.	10.383	525 380	155 524	429 856		50.6	[illegible]2	5,5	9,6	[illegible]8 351	92 3
	въ уѣздѣ	51 083	1 872.550	461 824	1 410 726	[illegible]57	36.7	9,0	4,1	10 1	2 985.211	58.4
9 Новгородсѣверскій	кр. над.	34 088	[illegible]20 376	224.981	[illegible]69 [illegible]95		27,0	6,6	4,[illegible]	8	1 322.6[illegible]4	[illegible]8,8
	владѣльч.	13 966	618.694	100.555	5[illegible]8.1[illegible]9		44,3	7,2	6,2	8 5	857 512	6[illegible] 4
	въ уѣздѣ	48,054	1.539.070	325.536	1 213,534	5,93	32,0	6,8	4,7	8,3	2 180,126	45,4
10 Новозыбковскій	кр. над.	44 284	1 439.2[illegible]	[illegible]4 4 [illegible]	1 [illegible]24 814		32,[illegible]	7,[illegible]	4,6	8,0	2 342 624	52 9
	владѣльч.	15 8[illegible]7	830 393	124 954	705 439		52,[illegible]	[illegible]9	6,6	8,[illegible]	1 [illegible]59.386	73,3
	въ уѣздѣ	60 101	2 269 623	439 370	1 830.253	7,99	37,8	7,3	5,2	8,0	3.502,010	58,3
11 Нѣжинскій	кр. над.	32 066	2.077 8[illegible]7	282.181	1 795 696		64 8	8,8	7 4	8,[illegible]	2 594 139	80 9
	владѣльч.	9.077	649.9[illegible]3	80.785	569.128		71,6	8,9	8,0	8,5	962.162	06,0
	въ уѣздѣ	41,143	2.727 790	362 966	2.364.824	10,06	66,3	8,8	7,5	8,2	3.556.301	86,4
12 Остерскій	кр. над.	30.196	1 42[illegible] 25[illegible]	220.431	1 204.820		47 2	7 3	6 5	8.2	1 968 [illegible]79	65 2
	владѣльч.	6 589	368 325	49 418	318 907		55,9	[illegible]5	[illegible]5	8,[illegible]	709 635	07 7
	въ уѣздѣ	36 785	1 793.576	269.849	1.523.727	[illegible]	48,8	7.3	6,6	8,2	2 678 414	72,8
13 Сосницкій	кр. над.	39.758	2 039 585	286 258	1 753 327		51,3	7 2	7,[illegible]	8 3	3 112 930	78 8
	владѣльч.	15 499	903 542	119.342	784 250		58 3	7,7	7,6	8 0	1 442 258	91,[illegible]
	въ уѣздѣ	55 257	2 943 177	405 600	2 537 577	11 28	53.3	7,3	7 3	8,2	4 554 188	82 4
14 Стародубскій	кр. над.	29.683	1 214 035	213 [illegible]18	1.000 317		40,9	7,2	[illegible]	8,6	1 573 199	53,0
	владѣльч.	9.392	381 315	77.014	304.301		40,6	8,2	5,0	8,4	538,162	57,3
	въ уѣздѣ	39.075	1 595.350	290.732	1.304.618	6,55	40,8	7,4	5,5	8,6	2.111.361	54,0
15 Суражскій	кр. над.	47 464	1 870 082	384 458	1.485 624		39,4	8,1	4,9	8,3	3 464 872	73,0
	владѣльч.	3 725	157 940	32.035	125 905		42,4	8,6	4,9	8,0	294.275	79,0
	въ уѣздѣ	51.189	2.028.022	416.493	1.611,529	5,70	39,6	8,1	4,9	8,3	3.759.147	73.4
Въ губерніи		681 466	34.155 643	5.403 648	28.751 995	9 18	50.1	7 9	6.3	8.2	51 001 149	74.8
	кр. над.	521,211	24.723.671	4 104.759	20.618.912		47,4	7,9	6,0	8 2	37 260 061	[illegible]1,5
	владѣльч.	160,255	9.431 972	1 298.889	8.133.083		58,9	8,1	7,3	8,2	13 741.088	85,7

Озимая пшеница. Froment d'hiver.

Уѣзды. Districts		Посѣвная площадь 1914 г. въ десятинахъ. Superficie emblavée en 1914, en déciatines	Собрано. Récolte (Пудовъ. Pouds)	Посѣяно. Ensemencement (Пудовъ. Pouds)	Остат. за посѣв. Produit net: Весь. Absolu (Pouds)	Остат. за посѣв. Produit net: На 1 душу населенія об. пола. Par habitant (Pouds)	На 1 десят. Par déciat.: Собрано. Récolte	На 1 десят. Par déciat.: Посѣяно. Ensemencement	Урожай самъ. Rendement à	Вѣсъ четверти въ пудахъ. Poids d'une tchetv. en pouds	Собрано соломы. Récolte de la paille: Всего. En général (Пудовъ. Pouds)	Собрано соломы. Récolte de la paille: На одну десят. Par déciatine (Пудовъ. Pouds)
1		13	14	15	16	17	18	19	20	21	22	23
1 Черниговскій	кр. над.	356	14 546	2 [illegible]70	[illegible]1.92[illegible]		41,0	7 5	5 5	8,1	22 250	62 5
	владѣльч.	48	3 [illegible]49	379	2 77[illegible]		65,6	7,9	8,3	8.1	4 [illegible]	90,2
	въ уѣздѣ	404	17 745	3.049	14 696	[illegible]	43,9	7 5	5,8	8,1	26 580	65.8
2 Борзенскій	кр. над.	3 194	293 848	30.343	263 505		92,0	9,5	9,7	8,0	394.459	123,5
	владѣльч.	2 545	227 014	21.633	205 381		89,2	8,5	10,5	8,8	356.300	140.0
	въ уѣздѣ	5.739	520.862	51 976	468 886	2,[illegible]	90.8	9,1	10,0	8.3	750 759	130.8
3 Глуховскій	кр. над.	[illegible]	13 485	1 624	11.861		70,6	8,5	8,3	8,0	16.636	87,1
	владѣльч.	1 [illegible]77	123 114	9 416	113 698		104.6	8,0	13,[illegible]	9 3	134 413	114 2
	въ уѣздѣ	1 368	136.599	11 040	125.559	0,67	99,9	8.1	12 4	9.2	151 049	110,4
4 Городнянскій	кр. над.	7	339	62	277		48,4	8,8	5,5	8,2	708	101,1
	владѣльч.	103	9 425	865	8,560		91 5	8,4	10,9	9,2	18 890	183 4
	въ уѣздѣ	110	9 764	927	8 837	0,[illegible]4	88,8	8.4	10,5	9 2	19 598	178.2
5 Козелецкій	кр. над.	940	73 602	7 614	65 988		78,3	8,1	9,7	8,2	104,528	111,2
	владѣльч.	2 171	175 417	17 151	158 266		80,8	7,9	10,2	8,0	232.080	106,9
	въ уѣздѣ	3 111	249 019	24 765	224 254	[illegible]	80,0	8.0	10.1	8,1	336 608	108.2
6 Конотопскій	кр. над.	1 349	27 75[illegible]	2 411	[illegible]		94,7	9,2	10,3	8,5	176.854	131,1
	владѣльч.	612	77.642	12.896	64 746		110 2	8,0	[illegible]8	8,7	[illegible]	[illegible]
	въ уѣздѣ	2.961	305,392	25,307	280 085	[illegible]3	103,1	8 5	12 1	8,6	409 466	138.3
7 Кролевецкій	кр. над.	299	22 933	2 482	20.451		76 7	8.3	9,2	9,0	22 634	75,7
	владѣльч.	494	41 150	3 952	37 198		83 3	8 0	10,4	8,7	47 226	95,6
	въ уѣздѣ	793	64.083	6.434	57 649	[illegible]32	80.8	8 1	10 0	8,8	69.860	88.1
8 Мглинскій	кр. над.	—	—		—		—		—		—	—
	владѣльч.	95	9 576	770	8 806		100,8	8,[illegible]	12,0	10,0	[illegible] 780	124,0
	въ уѣздѣ	95	9 576	770	8 806	0,05	100,8	8,1	12,0	10,0	11 780	124,0
9 Новгородсѣверскій	кр. над.											
	владѣльч.	287	21 582	2 382	19 200		75 2	8,3	[illegible]	8,8	34 440	120,0
	въ уѣздѣ	287	21 582	2.382	19 200	0,[illegible]	75.2	8.3	9.1	8,8	34 440	120,0
10 Новозыбковскій	кр. над.				—				—			
	владѣльч.	23	1 955	219	[illegible]		85,[illegible]	9,5	8,[illegible]	9,0	2 530	110,0
	въ уѣздѣ	23	1 955	219	1 736	0,0	85,0	9,5	8 9	9,0	2 530	110,0
11 Нѣжинскій	кр. над.	1 141	98 012	10 155	87.857		85,9	8,9	9,7	8,7	125 738	110,2
	владѣльч.	2.295	221.697	19.967	201 730		96,6	8,7	11,1	9,2	346.086	150,8
	въ уѣздѣ	3.436	319.709	30.122	289.587	2,[illegible]	93.0	8.8	10.6	9,0	471 824	137.3
12 Остерскій	кр. над.	248	19,666	2 455	17 211		79,3	9,9	8,0	9,5	14 260	57,5
	владѣльч.	270	21 897	2 133	19 764		81,1	7,9	10,3	10,0	41.850	155,0
	въ уѣздѣ	518	41 563	4 588	36 975	0 [illegible]7	80,2	8.9	9.1	9,8	56 110	108 3
13 Сосницкій	кр. над.	901	64.692	6 487	58.205		71,8	7 2	10,0	8,7	92.533	102,7
	владѣльч.	336	31 618	2 722	28.[illegible]6		[illegible]1	8 1	[illegible]6	[illegible]3	44 722	13[illegible]
	въ уѣздѣ	1 237	96 310	9.209	87 101	0,39	77,9	7,4	10,5	8,9	137 255	111,0
14 Стародубскій	кр. над.	—		—	—		—			—	—	
	владѣльч.	—	—	—	—		—					—
	въ уѣздѣ	—	—	—								
15 Суражскій	кр. над.	24	1 440	216	1,224		60,0	[illegible]	6 7	[illegible]0	1 44[illegible]	60,0
	владѣльч.	—			—			—		—	—	
	въ уѣздѣ	24	1.440	216	1.224	0,00	60,0	9,0	6,7	9,0	1,440	60,0
Въ губерніи		20 106	1 795.599	171 004	1 624.595	[illegible]52	89 3	8.5	10,5	8.6	2 479.299	123.3
	кр. над.	8 650	730.363	70.5[illegible]9	[illegible]		84.4	[illegible]	[illegible]	8,[illegible]	[illegible]	[illegible] 2,4
	владѣльч.	11.456	1.065.236	94 485	[illegible]70.75[illegible]		93.[illegible]	8,3	[illegible]3	8,8	1 507.250	[illegible]

Озимый ячмень. Orge d'hiver.

Уѣзды. Districts		Посѣвная площадь 1914 г. въ десят. Superficie emblavée en 1914, en déciatines	Собрано. Récolte (Пудовъ. Pouds)	Посѣяно. Ensemencement (Пудовъ. Pouds)	Остат. за посѣв. Produit net: Весь. Absolu (Pouds)	Остат. за посѣв. Produit net: На 1 душу населенія об. пола. Par habitant (Pouds)	На 1 десят. Par déciat.: Собрано. Récolte	На 1 десят. Par déciat.: Посѣяно. Ensemencement	Урожай самъ. Rendement à	Вѣсъ четверти въ пудахъ. Poids d'une tchetv. en pouds	Собрано соломы. Récolte de la paille: Всего. En général (Пудовъ. Pouds)	Собрано соломы. Récolte de la paille: На одну десят. Par déciatine (Пудовъ. Pouds)	Населеніе къ 1914 г. (приблизительно). Population en 1914 (approximativement)
1		2[illegible]	25	26	27	28	29	30	3[illegible]	32	33	34	3[illegible]
1 Черниговскій	кр. над.									—			
	владѣльч.	6	564	57	507		94.0	9,5	9,9	6,0	690	115,0	
	въ уѣздѣ	6	564	57	507	0,[illegible]	94,0	9,5	9 9	6,0	690	115,0	210.400
2 Борзенскій	кр. над.	—	—				—	—	—	—	—		
	владѣльч.		—							—			
	въ уѣздѣ				—						—	—	187 300
3 Глуховскій	кр. над.		—	—						—			
	владѣльч.	8	343	90	253		42 9	11 2	3,8	8,0	857	[illegible]7 [illegible]	
	въ уѣздѣ	8	343	90	253	0,00	42 9	11 2	3,8	8,0	857	107 1	187 700
4 Городнянскій	кр. над.	—	—	—	—		—	—	—	—	—	—	
	владѣльч.	—		—	—		—	—	—	—	—	—	
	въ уѣздѣ	—					—				—	—	207 400
5 Козелецкій	кр. над.	—			—					—			
	владѣльч.		—							—			
	въ уѣздѣ		—	—		—	—				—		173 000
6 Конотопскій	кр. над.			—				—			—		
	владѣльч.	—		—			—				—		
	въ уѣздѣ									—			210.[illegible]00
7 Кролевецкій	кр. над.	—	—	—	—		—			—	—	—	
	владѣльч.	86	3.612	860	2,752		42,0	10,0	4,2	7,0	10.320	120,0	
	въ уѣздѣ	86	3 612	860	2 752	0,02	42.0	10.0	4 2	7.0	10 320	120,0	78 [illegible]00
8 Мглинскій	кр. над.			—						—			
	владѣльч.						—		—	—		—	
	въ уѣздѣ							—					186 300
9 Новгородсѣверскій	кр. над.				—					—	—		
	владѣльч.	1	705	[illegible]	596		64,1	[illegible]	6,5	6,0	1 132	[illegible],2	
	въ уѣздѣ	11	705	109	596	0.00	64,1	9 9	6,5	6,0	1 132	103,2	204 [illegible]00
10 Новозыбковскій	кр. над.			—	—						—	—	
	владѣльч.	4	238	35	203		59,5	8,8	6,8	8,0	54[illegible]	[illegible]6,2	
	въ уѣздѣ	4	238	35	203	0,00	59,5	8,8	6,8	8,0	545	136,2	229.000
11 Нѣжинскій	кр. над.		—	—					—	—		—	
	владѣльч.	22	[illegible]668	194	1 474		75,8	8,8	8,6	7,0	2 200	[illegible]0.0	
	въ уѣздѣ	22	1 668	194	1.474	0,01	76,8	8,8	8,6	7,0	2.200	100.0	235 100
12 Остерскій	кр. над.	—		—							—	—	
	владѣльч.		—		—			—					
	въ уѣздѣ												214 300
13 Сосницкій	кр. над.	13	10	[illegible]30	780		70,0	10,[illegible]	[illegible]	6,0	1,040	80,0	
	владѣльч.	55	540	605	2.943		64,5	1[illegible],0	5 9	5,0	3 509	63,8	
	въ уѣздѣ	68	4 458	735	3.723	0 02	65,6	10,8	6 1	5,2	4 549	66,9	225 000
14 Стародубскій	кр. над.			—				—	—			—	
	владѣльч.	—	—		—	—		—		—			
	въ уѣздѣ												198,900
15 Суражскій	кр. над.	—		—	—		—						
	владѣльч.				—					—	—		
	въ уѣздѣ												282.600
Въ губерніи		205	11 588	2.080	9 508	0.00	56 5	10.1	5,6	6,1	20 293	99,0	3 131.500
	кр. над.	13	9[illegible]	[illegible]	780		70,0	10.0	7,[illegible]	6.[illegible]	1 040	80,0	
	владѣльч.	192	[illegible].678	[illegible].950	8 728		55 6	10,2	5,5	6,1	19.253	100,3	

Озимая рожь. Seigle d'hiver

Уѣзды / Districts		Посѣвная площадь 1914 г. въ десятинахъ / Superficie emblavée en 1914, en déciatines	Собрано / Récolte (Пудовъ / Pouds)	Посѣяно / Ensemencement	Остат. за посѣвомъ / Produit net — Весь / Absolu	Остат. за посѣвомъ / Produit net — На одну душу насел. об. пола / Par habitant	На одну десятину / Par déciatine — Собрано / Récolte	На одну десятину / Par déciatine — Посѣяно / Ensemencement	Урожай самъ / Rendement à	Вѣсъ четверти въ пуд. / Poids 1 une tchetverté en pouds	Собрано соломы / Récolte de la paille — Всего / En général (Пудовъ / Pouds)	Собрано соломы / Récolte de la paille — На одну десятину / Par déciatine
1		2	3	4	5	6	7	8	9	10	11	12
ВИТЕБСКАЯ.												
1 Витебскій	кр. над.	23 603	1 475 .88	243 011	1 232.177		62,5	0,3	6,0	9,5	2 402.785	101 8
	владѣльч.	2 09.	1 092.514	2 7 237	875 277		51.8	0,3	5,0	9,0	2.075 354	98,4
	въ уѣздѣ	**44,694**	**2,567 702**	**460.248**	**2,107 454**	8 33	**57,2**	**10.3**	**5.6**	**9,3**	**4,478,139**	**100,2**
2 Велижскій	кр. над.	20.100	1 169.820	207.030	962.790		58,2	10,3	5,7	9,0	1 033 620	96,2
	владѣльч.	4 657	279.420	41.913	237 507		60.0	9,0	6,7	9,6	483.397	103.8
	въ уѣздѣ	**24,757**	**1.449.240**	**248.943**	**1 200.297**	8,84	**58,5**	**10,1**	**5,9**	**9,0**	**2,417,017**	**97,6**
3 Городокскій	кр. над.	32 343	[illegible] 3 6 360	339 002	976 758		40,7	1[illegible],5	3,0	9,5	1 089 001	61,5
	владѣльч.	6.240	308 256	61.1,2	247 104		49.4	9,8	5.0	9.0	456 .44	7
	въ уѣздѣ	**38.583**	**1.624.616**	**400.754**	**1 223,862**	8,46	**42.1**	**10,4**	**4.1**	**9 4**	**2,445.239**	**63,4**
4 Двинскій	кр. над.	36,111	1 065.275	332.221	733.054		29,5	9,3	3,2	8,4	2.462.770	68,2
	владѣльч.	9.667	295 810	89.903	205 907		30,6	9,3	3,3	8,4	528 785	54,7
	въ уѣздѣ	**45 778**	**1.361 085**	**422.124**	**938.961**	3,00	**29,7**	**9,2**	**3,2**	**8,4**	**2,991,555**	**65,3**
5 Дриссенскій	кр. над.	22,360	543 348	201 240	342.108		24,3	9,0	2,7	8,0	865 332	38,7
	владѣльч.	4 726	90.458	46.315	144 43		40.3	9,8	4	8,3	324.676	68,7
	въ уѣздѣ	**27 086**	**783.806**	**247.555**	**486 251**	[illegible] 3	**27 1**	**9,1**	**3.0**	**8.1**	**1,190,008**	**43,9**
6 Лепельскій	кр. над.	29.8 6	279 06	283 2,2	995 854		42.9	9.5	4,5	8,2	1 988 27	66.7
	владѣльч.	12,80	535 082	126 730	408.332		41,8	9,9	4.2	8,5	905 031	70.7
	въ уѣздѣ	**42.617**	**1.814 188**	**409.962**	**1.404,206**	6,99	**42,0**	**9,8**	**4,4**	**8,3**	**2,893.758**	**67.9**
7 Люцинскій	кр. над.	29.652	1 100.089	278 729	821.360		37,1	9,4	4,0	8,3	1.728.712	58,3
	владѣльч.	9.843	450.809	93 509	357.300		45,8	9,5	4,8	8,6	775 628	78.8
	въ уѣздѣ	**39.495**	**1.550.898**	**372.238**	**1.178.660**	7,37	**39,8**	**9,4**	**4,2**	**8,4**	**2,504.340**	**63.4**
8 Невельскій	кр. над.	28.514	1 154.817	262.429	892.388		40,5	9,2	4,4	8,8	2.198.429	77,4
	владѣльч.	7.146	335.862	63 599	272.263		47,0	8,9	5,3	9,0	557 388	78,0
	въ уѣздѣ	**35.660**	**1 490.879**	**326.028**	**1 164.851**	8,23	**41,8**	**9,1**	**4,6**	**8,8**	**2 755.817**	**77,3**
9 Полоцкій	кр. над.	26.025	1.108.665	260.250	848 415		42,6	10,0	4,3	8,9	1 813 943	69,7
	владѣльч.	7.123	316.974	69.805	247.169		44,5	9,8	4,5	8.6	437 352	61,4
	въ уѣздѣ	**33.148**	**1 425.639**	**330.055**	**1 095 584**	6,[illegible]0	**43.0**	**9,9**	**4,3**	**8,8**	**2,251,295**	**67 9**
10 Рѣжецкій	кр. над.	25 56	772.284	228 920	43 369		30,7	9.	3.4	8,7	494 298	5 ,6
	владѣльч.	10.362	41 371	94 475	31 896		34,7	9 6	4 1	8 5	657 987	6 5
	въ уѣздѣ	**35 518**	**1 183.660**	**328.395**	**855 265**	4,93	**33,3**	**9,3**	**3,6**	**8,8**	**2.157,285**	**60,7**
11 Себежскій	кр. над.	25 76.	85 1 3	231 849	6.8 264		33.0	9,0	3 7	8,5	1 599 8	62,1
	владѣльч.	12 580	4 5 652	5 730	379.9 6		39 4	9,2	4 5	8,6	6.000	60,5
	въ уѣздѣ	**38.341**	**1 345 765**	**347 585**	**998 180**	8.09	**35,1**	**9,1**	**3,9**	**8.5**	**2,360.848**	**61.5**
	Въ губерніи.	**405.677**	**16.547 278**	**3.893 907**	**12 653.371**	**6,48**	**40,8**	**9,6**	**4,2**	**8 8**	**28,445.301**	**70.1**
	кр. над.	299.441	11 835.070	2.868.533	8 966.537		39,5	9,6	4,1	8,8	20.482 469	68,4
	владѣльч.	106.236	4.712.208	1,025 374	3.686.834		44,3	9,6	4,6	8,8	7.962.832	75.0
ЭСТЛЯНДСКАЯ.												
1 Ревельскій	кр. над.	8.306	592.218	101 333	490.885		71.3	12,2	5,8	9.5	1.367 168	164,6
	владѣльч.	5.021	391 638	59.248	332.390		78.0	11.8	6,6	9,3	810.892	161.5
	въ уѣздѣ	**13.327**	**983.856**	**160.581**	**823.275**	4,03	**73,8**	**12,0**	**6,1**	**9.4**	**2,178,060**	**163,4**
2 Везенбергскій	кр. над.	11.708	923.761	118.251	805.510		78,9	10,1	7,8	9.3	1 647 316	140 7
	владѣльч.	6.493	544.113	77.267	466.846		83,8	11,9	7,0	9,3	1.103 161	169,9
	въ уѣздѣ	**18.201**	**1 467.874**	**195.518**	**1,272 356**	8,77	**80,6**	**10,7**	**7,5**	**9,3**	**2,750.477**	**151 1**
3 Вейсенштейнск.	кр. над.	7.005	591.923	76.355	515.568		84,5	10,9	7.8	9,6	1,246.890	178,0
	владѣльч.	4.236	380.816	48.714	332.102		89,9	11,5	7,8	9,5	779 848	184,1
	въ уѣздѣ	**11 241**	**972 739**	**125.069**	**847 670**	5,22	**86,5**	**11 1**	**7 8**	**9.6**	**2,026.738**	**180,3**
4 Гапсальскій	кр. над.	7,906	604.809	94,872	509.937		76,5	12,0	6,4	9,3	1 393 037	176,2
	владѣльч.	3 549	2 4 08	42 588	21 520		[illegible] 6	12,0	6,0	9 5	664.018	187 1
	въ уѣздѣ	**11.455**	**858 917**	**137 460**	**721.457**	7,68	**75,0**	**12 0**	**6,3**	**9,4**	**2,057,055**	**179 6**
	Въ губерніи.	**54 224**	**4.283.386**	**618.628**	**3.664.758**	7,23	**79,0**	**11,4**	**6,9**	**9,4**	**9.012,330**	**166,2**
	кр. над.	34.925	2.712 711	390.811	2.321 900		77,7	11,2	6,9	9,4	5.654.411	161,9
	владѣльч.	19.299	1 570 675	227.817	1.342.858		81,4	11,8	6,9	9,4	3.357.919	174,0

Озимая пшеница. Froment d'hiver.

Уѣзды / Districts		Посѣвная площадь 1914 г. въ десятинахъ / Superficie emblavée en 1914, en déciatines	Собрано / Récolte (Пудовъ / Pouds)	Посѣяно / Ensemencement	Остат. за посѣв. / Produit net — Весь / Absolu	Остат. за посѣв. / Produit net — На одну душу насел. об. пола / Par habitant	На одну десятину / Par déciatine — Собрано / Récolte	На одну десятину / Par déciatine — Посѣяно / Ensemencement	Урожай самъ / Rendement à	Вѣсъ четверти въ пуд. / Poids d'une tchetverte en pouds	Собрано соломы / Récolte de la paille — Всего / En général (Пудовъ / Pouds)	Собрано соломы / Récolte de la paille — На одну десятину / Par déciatine	Населеніе въ 1914 г. (приблизительно) / Population en 1914 (approximativement)	№№ уѣздовъ
1		13	14	15	16	17	18	19	20	21	22	23	24	
ВИТЕБСКАЯ.														
1 Витебскій	кр. над.	38	1 900	380	1 520		50,0	10,0	5,0	10,0	3.040	80,0		
	владѣльч.	74	4.410	740	3 670		59,6	10.0	6,0	10,3	8.643	116 8		
	въ уѣздѣ	**112**	**6.310**	**1 120**	**5,190**	0,02	**56,3**	**10.0**	**5.6**	**10,2**	**11 683**	**104,3**	253 100	1
2 Велижскій	кр. над.	83	4 002	968	3.034		48 8	11.8	4 1	10,0	5 428	66,2		
	владѣльч.	100	5 100	1.000	4.100		51,0	10.0	5 1	11,0	6 100	61,0		
	въ уѣздѣ	**182**	**9.102**	**1.968**	**7 134**	0,05	**50,0**	**10,8**	**4.6**	**10.5**	**11.528**	**63,3**	135 800	2
3 Городокскій	кр. над.	197	8.668	1.694	6.974		44.0	8,6	5	.4	13 357	67,8		
	владѣльч.	13	823	112	711		63,3	8,6	7,3	6,0	1 235	95,0		
	въ уѣздѣ	**210**	**9 491**	**1 806**	**7.685**	0.05	**45,2**	**8.6**	**5,3**	**9,4**	**14 592**	**69,6**	144.600	3
4 Двинскій	кр. над.	465	17 438	4 185	13 253		37 5	9,0	4 2	9,4	41 850	90,0		
	владѣльч.	246	11 021	2,312	8.709		44.8	9.4	4,8	9,8	18.450	75.0		
	въ уѣздѣ	**711**	**28.459**	**6.497**	**21.962**	0,07	**40,0**	**9,1**	**4,4**	**9,5**	**60.300**	**84,8**	312,600	4
5 Дриссенскій	кр. над.	140	7.000	1 260	5.740		50,0	9,0	5 6	9.2	5 600	40,0		
	владѣльч.	134	5 333	1,286	4.047		39,8	9,6	4.1	9,0	8.670	64.7		
	въ уѣздѣ	**274**	**12.333**	**2.546**	**9.787**	0.07	**45,0**	**9,3**	**4.8**	**9,1**	**14 270**	**52.1**	123,800	5
6 Лепельскій	кр. над.	467	21 108	4 577	16.531		45.2	9,8	4,6	8,7	31 662	67,8		
	владѣльч.	946	35 909	8 798	47 111		59,1	9,3	6,4	8,8	3 315	77,5		
	въ уѣздѣ	**1.413**	**77.017**	**13.375**	**63 642**	0,31	**54,5**	**9,5**	**5,8**	**8,8**	**104.977**	**74,3**	201 100	6
7 Люцинскій	кр. над.						—		—	—				
	владѣльч.	12	482	118	364		40,2	9,8	4,1	9,3	836	69,7		
	въ уѣздѣ	**12**	**482**	**118**	**364**	0,00	**40,2**	**9,8**	**4,1**	**9.3**	**836**	**69,7**	159.900	7
8 Невельскій	кр. над.	600	19 440	6,600	12.840		32,4	11.0	3,0	9,0	53 700	89.5		
	владѣльч.	77	2.464	732	1 732		32,0	9 5	3,4	9,0	4 235	55,0		
	въ уѣздѣ	**677**	**21 904**	**7.332**	**14 572**	0,10	**32,4**	**10,8**	**3,0**	**9,0**	**57 935**	**85.6**	141 500	8
9 Полоцкій	кр. над.	63	3.717	630	3.087		59,0	10,0	5 9	9,3	5 589	83,0		
	владѣльч.	41	3 075	422	2.653		75.0	10,3	7 3	9,5	4 450	100.0		
	въ уѣздѣ	**104**	**6.792**	**1.052**	**5.740**	0,03	**65,3**	**10,1**	**6,4**	**9,4**	**10.049**	**89.7**	182.300	9
10 Рѣжецкій	кр. над.	75	3.218	720	2.498		42,9	9,6	4.5	9,1	3 473	73,0		
	владѣльч.	181	8.742	1 828	6.914		48.3	10.1	4,8	8,8	[illegible] 208	56,4		
	въ уѣздѣ	**256**	**11 960**	**2 646**	**9.412**	0,05	**46,7**	**10,0**	**4,7**	**8,9**	**15 683**	**61,3**	73.600	10
11 Себежскій	кр. над.	23	791	230	561		34,4	10,0	3.4	9,2	1 208	52.5		
	владѣльч.	72	4.644	792	3.852		64,5	11,0	5 9	9,3	5 040	70,0		
	въ уѣздѣ	**95**	**5.435**	**1 022**	**4.413**	0.04	**57,2**	**10,8**	**5,3**	**9.3**	**6 248**	**65,7**	124 800	11
	Въ губерніи.	**4.046**	**189.285**	**39.384**	**149.901**	**0,08**	**46,8**	**9,7**	**4,8**	**8.8**	**308.101**	**76 1**	1 953.100	
	кр. над.	2 150	87 282	21 244	66.038		40,6	9,9	4 1	9,1	166 909	77,6		
	владѣльч.	1 896	102.003	18.140	83.863		53.8	9.5	5,6	8.5	141 192	74,5		
ЭСТЛЯНДСКАЯ.														
1 Ревельскій	кр. над.	130	9.126	1.560	7.566		70,2	12,0	5 9	10.3	15 535	119.5		
	владѣльч.	236	21 783	2.620	19.163		92,3	11,1	8,3	10,0	33 536	142 1		
	въ уѣздѣ	**366**	**30.909**	**4.180**	**26.729**	0,13	**84,5**	**11 4**	**7,4**	**10,1**	**49.071**	**134,1**	204 200	1
2 Везенбергскій	кр. над.	270	23.248	2.727	19.521		82,4	10,1	8,2	9,9	27 837	103,1		
	владѣльч.	202	21.998	2.404	19.594		108,9	11,9	9 2	9,9	37 330	184 8		
	въ уѣздѣ	**472**	**44.246**	**5.131**	**39 115**	0,27	**93,7**	**10,9**	**8 6**	**9.9**	**65 167**	**138,1**	145 000	2
3 Вейсенштейнск.	кр. над.	284	25 617	2.897	22.720		90,2	10,2	8 8	10.0	43 537	153 3		
	владѣльч.	293	30.648	3 311	27 337		104,6	11,3	9,3	10,4	49 634	169 4		
	въ уѣздѣ	**577**	**56.265**	**6.208**	**50.057**	0,78	**97,5**	**10,8**	**9,1**	**10,1**	**93.171**	**161,5**	64 100	3
4 Гапсальскій	кр. над.	477	43,169	6.296	36.873		90,5	13,2	6,9	10,3	70.071	146,9		
	владѣльч.	322	30.654	3.864	26 790		95,2	12,0	7,9	10,2	55 062	171,0		
	въ уѣздѣ	**799**	**73.823**	**10.160**	**63.663**	0,68	**92,4**	**12,7**	**7,2**	**10,2**	**125.133**	**158,6**	93 900	4
	Въ губерніи.	**2 214**	**205.243**	**25 679**	**179.564**	**0,35**	**92,7**	**11,6**	**8,0**	**10.1**	**332.542**	**150,2**	507.200	
	кр. над.	1 161	100.160	13.480	86.680		86,3	11,6	7 4	10 1	156 980	135,2		
	владѣльч.	1.053	105.083	12.199	92.884		99,8	11,5	8,6	10,1	175 562	166,7		

Озимая рожь — Seigle d'hiver

Уѣзды / Districts		Посѣвная площадь 1914 г. въ десятинахъ (Superficie emblavée en déciatines)	Собрано (Récolte)	Посѣяно (Ensemencement)	Остат. за посѣв. Весь (Absolu)	На 1 душу населенія об. пола (Par habitant)	На 1 десят. собрано (Récolte)	На 1 десят. посѣяно (Ensemencement)	Урожай самъ (Rendement à)	Вѣсъ четверти въ пудахъ (Poids d'une tchetv. en pouds)	Собрано соломы всего (En général)	Собрано соломы на 1 десят. (Par déciatine)
1		2	3	4	5	6	7	8	9	10	11	12
КОВЕНСКАЯ.												
1. Ковенскій	кр. над.	27 787	[illegible]	[illegible]	1 242 0??		54,6	9,9	5 5	8.	[illegible]	42 4
	владѣльч.	[illegible]	[illegible]	[illegible]	80 400?		[illegible]	10,2	5,0	8.	[illegible]	18 0
	въ уѣздѣ	44.802	2 492 130	448 644	2 043 486	6.7	55 6	10.0	5,5	8,5	5 964.639	133,[illegible]
2. Вилькомирскій	кр. над.	8 422	[illegible]	[illegible]	[illegible]		[illegible]	10,0	3	8,4	[illegible]	99,2
	владѣльч.	17 [illegible]	[illegible]	[illegible]	[illegible]		[illegible]	10,0	[illegible]	8,0	[illegible]	98,5
	въ уѣздѣ	76.016	3.217.802	760.160	2.457 642	9,32	42,3	10,0	4,2	8,5	7 704.597	101,4
3. Ново-Александровскій	кр. над.	52.991	1 706.310	492 816	1.213 494		32,2	9,3	3,5	8,3	3.969.026	74,9
	владѣльч.	287	[illegible]	[illegible]	[illegible]		[illegible]	9.7	[illegible]	[illegible]	[illegible]	[illegible]
	въ уѣздѣ	64,278	2 226.512	602.300	1 623.212	6,70	34,6	9,4	3,7	8,3	5.018.717	78,1
4. Поневѣжскій	кр. над.	48 317	2 473.830	468.875	2.004 955		51,2	9,7	5,3	8.4	5 798.040	120,0
	владѣльч.	[illegible]	[illegible]	[illegible]	[illegible]		3 4	[illegible]	[illegible]	8 6	[illegible]	[illegible]
	въ уѣздѣ	61 776	3 461 721	615 578	2.846.143	[illegible]	56.0	10,0	5,6	8.5	7 470.994	120,9
5. Россіенскій	кр. над.	38,279	2.407.498	440.163	1.967 335		62,9	11,5	5,5	8,1	5.013.540	133,6
	владѣльч.	12.399	616.230	142.589	473 641		49,7	11,5	4,3	8.5	1 389.928	112,1
	въ уѣздѣ	50.674	3.023.728	582.752	2.440 976	8,74	59,7	11,5	5,2	8,2	6.503.468	128,3
6. Тельшевскій	кр. над.	2 836	[illegible]	[illegible]	[illegible]		[illegible]	10.	[illegible]	[illegible]	[illegible]	[illegible]
	владѣльч.	[illegible]	[illegible]	[illegible]	[illegible]		[illegible]	[illegible]	[illegible]	[illegible]	[illegible]	[illegible]
	въ уѣздѣ	40 496	2 250 919	442 172	1 808 747	[illegible]	55.6	10 9	5 1	8 0	4 652 122	114 9
7. Шавельскій	кр. над.	[illegible]	[illegible]	[illegible]	[illegible]		58,0	[illegible]	[illegible]	[illegible]	[illegible]	[illegible]
	владѣльч.	[illegible]	[illegible]	[illegible]	[illegible]		[illegible]	[illegible]	6 7	[illegible]	[illegible]	[illegible]
	въ уѣздѣ	72 436	4 448.788	716.836	3 731 952	12 6	61 4	9.9	6 2	8,4	9.118.686	125,9
	Въ губерніи	410.478	21 120 600	4 168.442	16 952 158	9 13	51,5	10,2	5 1	8.3	46 483.223	113.1
	кр. над.	[illegible]	[illegible]	[illegible]	[illegible]		[illegible]	10,0	4 9	8.	[illegible]	12,8
	владѣльч.	95 934	[illegible]	[illegible]	[illegible]		[illegible]	10,6	5 6	8	[illegible]	[illegible]
АРХАНГЕЛЬСКАЯ.												
1. Архангельскій	кр. над.	98	6 684	784	5 900		68.2	8	8.5	8 0	[illegible]	[illegible]
	владѣльч.	161	12 622	288	[illegible]		78 4	8,	8	8,5	[illegible]	164,0
	въ уѣздѣ	259	19 306	2 072	17 234	[illegible]	74.5	8.0	9 3	8,3	37 880	146,3
2. Александровскій	кр. над.											
	владѣльч.											
	въ уѣздѣ			—								
3. Кемскій	кр. над.	945	[illegible]	[illegible]	[illegible]		[illegible]	8,5	2 8	8 2	[illegible]	52,0
	владѣльч.											
	въ уѣздѣ	945	22 397	8.033	14.364	[illegible]	23.7	8,5	2,8	8,2	49 140	52.0
4. Мезенскій	кр. над.	296	[illegible]	2 664	9 442		[illegible]	[illegible]	[illegible]	8,2	[illegible]	[illegible]
	владѣльч.	6	166	54	112		27,7	[illegible]	[illegible]	8 5	[illegible]	[illegible]
	въ уѣздѣ	302	12 272	2 718	9 554	[illegible]	40.6	9,0	4 5	8,2	30.714	101 7
5. Онежскій	кр. над.	845	[illegible]	[illegible]	[illegible]		56,8	[illegible]	6 2	8,4	[illegible]	68 2
	владѣльч.	27	[illegible]	227	[illegible]		42 4	[illegible]	5,0	8 1	[illegible]	[illegible]
	въ уѣздѣ	872	49,141	8.001	41 140	[illegible]	56,4	9,2	6,1	8 4	59 446	68,2
6. Печерскій	кр. над.	69	5.168	828	4.340		[illegible]	12	2	8 2	[illegible]	[illegible]
	владѣльч.	1	75	8	67		[illegible]	8	[illegible]	[illegible]	[illegible]	[illegible]
	въ уѣздѣ	70	5.243	836	4.407	[illegible]	74 9	11 9	6.3	8,2	9 109	130,1
7. Пинежскій	кр. над.	1 193	44.499	11 453	33.046		[illegible]	[illegible]	[illegible]	[illegible]	[illegible]	94.5
	владѣльч.	44	1 712	418	1.294		38.9	[illegible]	1 1	[illegible]	[illegible]	[illegible]
	въ уѣздѣ	1 237	46.211	11 871	34.340	[illegible]	37.4	9.6	3 9	8 0	116.426	94 1
8. Холмогорскій	кр. над.	2.658	106 586	23.125	83 46[illegible]		[illegible]	[illegible]	4 6	8.2	226.462	85 2
	владѣльч.	257	12.105	2 467	9.638		47,1	9,6	4,9	8,3	30.455	8.[illegible]
	въ уѣздѣ	2,915	118.691	25.592	93,099	1,80	40,7	8.8	4,6	8,2	256.917	88.1
9. Шенкурскій	кр. над.	9 671	277.558	87 039	190.519		28,7	9.0	3,2	8,0	600.569	[illegible]
	владѣльч.	769	23 531	6.229	17 302		30,6	8,1	3,8	8,0	47.678	62 0
	въ уѣздѣ	10.440	301.089	93 268	207.821	1,99	28,8	8,9	3.2	8,0	648.247	62 1
	Въ губерніи	17.040	574,850	152 391	421 959	0,87	33,7	8,9	3.8	8,1	1.207.879	70.9
	кр. над.	15.775	522.994	141 700	381 294		33,1	9.0	3,7	8,1	1.097.277	[illegible]
	владѣльч.	1.265	51.356	10.691	40.665		40,6	8,5	4,8	8,2	110,602	[illegible]

Озимая пшеница — Froment d'hiver

Уѣзды / Districts		Посѣвная площадь 1914 г. въ десятинахъ	Собрано (Récolte)	Посѣяно (Ensemencement)	Остат. за посѣв. Весь (Absolu)	На 1 душу населенія об. пола	На 1 десят. собрано	На 1 десят. посѣяно	Урожай самъ	Вѣсъ четверти въ пудахъ	Собрано соломы всего	Собрано соломы на 1 десят.
1		13	14	15	16	17	18	19	20	21	22	23
КОВЕНСКАЯ.												
1. Ковенскій	кр. над.	[illegible]	[illegible]	4 970	275 648		60,2	[illegible]	6,0	[illegible]	846.163	154,[illegible]
	владѣльч.	[illegible]	423 74[illegible]	[illegible]	359 73[illegible]		66 2	10,0	6 6	[illegible]	[illegible]	120.3
	въ уѣздѣ	11 892	754.304	118 920	635.384	[illegible]	63,5	10,0	6.3	9,1	1 616 203	135.9
2. Вилькомирскій	кр. над.	[illegible]	[illegible]	[illegible]	[illegible]		46 0	[illegible]	5	[illegible]	[illegible]	[illegible]
	владѣльч.	[illegible]	[illegible]	[illegible]	[illegible]		78 0	[illegible]	7 8	[illegible]	[illegible]	[illegible]
	въ уѣздѣ	5.334	354.420	51.414	303.006	1,15	66,4	9,6	6,9	9,8	668.681	125.1
3. Ново-Александровскій	кр. над.	988	50.190	9.880	40.310		[illegible]	[illegible]	5	8,7	[illegible]	[illegible]
	владѣльч.	1 143	[illegible]	[illegible]	[illegible]		60,7	[illegible]	[illegible]	9,2	[illegible]	[illegible]
	въ уѣздѣ	2.131	119.570	22.110	97.460	0,40	56,1	10,4	5,4	9,0	203.636	95.6
4. Поневѣжскій	кр. над.	7 840	450.016	74.480	375.536		57,4	9,5	6,0	9,3	896.112	[illegible]
	владѣльч.	[illegible]	[illegible]	[illegible]	588 17[illegible]		85 6	[illegible]	[illegible]	9,1	[illegible]	[illegible]
	въ уѣздѣ	15.735	1 125.828	162 115	963 713	[illegible]	71,6	10.3	6 9	9,2	1.864.829	118.5
5. Россіенскій	кр. над.	1 546	87.194	16.233	70.961		56.4	[illegible]	5 4	8.7	[illegible]	[illegible]
	владѣльч.	1 376	96.595	15,274	81 321		70 2	[illegible]	[illegible]	8,9	[illegible]	[illegible]
	въ уѣздѣ	2.922	183.789	31.507	152.282	0,55	62,9	10,8	5,8	8,8	307 173	105,1
6. Тельшевскій	кр. над.	1 208	[illegible]	[illegible]	58.104		[illegible]	[illegible]	[illegible]	8,9	[illegible]	114 4
	владѣльч.	684	[illegible]	[illegible]	[illegible]		[illegible]	[illegible]	[illegible]	[illegible]	[illegible]	122,1
	въ уѣздѣ	1 892	110 759	21 396	89.363	0.4	58,5	11,3	5 2	8,7	221 711	117.2
7. Шавельскій	кр. над.	[illegible]	[illegible]	[illegible]	[illegible]		[illegible]	[illegible]	[illegible]	[illegible]	[illegible]	143,8
	владѣльч.	[illegible]	[illegible]	[illegible]	[illegible]		[illegible]	[illegible]	[illegible]	[illegible]	[illegible]	[illegible]
	въ уѣздѣ	9 736	705 727	97 311	608.416	[illegible]	72,5	10.0	7 3	9,3	1 250.213	128,4
	Въ губерніи	49 642	3 354 397	504.773	2 849 624	1,53	67 6	10,2	6.6	9,2	6.132.446	123,5
	кр. над.	[illegible]	[illegible]	[illegible]	[illegible]		58.2	[illegible]	6,0	[illegible]	[illegible]	[illegible]
	владѣльч.	[illegible]	[illegible]	[illegible]	[illegible]	[illegible]	[illegible]	[illegible]	7.2	[illegible]	[illegible]	120.2
АРХАНГЕЛЬСКАЯ.		—	—	—	—	—	—	—	—	—	—	—

Озимый ячмень — Orge d'hiver

Уѣзды / Districts		Посѣвная площадь 1914 г. въ десятинахъ	Собрано (Récolte)	Посѣяно (Ensemencement)	Остат. за посѣв. Весь (Absolu)	На 1 душу населенія об. пола	На 1 десят. собрано	На 1 десят. посѣяно	Урожай самъ	Вѣсъ четверти въ пудахъ	Собрано соломы всего	Собрано соломы на 1 десят.	Населеніе къ 1/I 1914 г. (Population au 1914)
1		24	25	26	27	28	29	30	31	32	33	34	35
КОВЕНСКАЯ.													
1. Ковенскій	въ уѣздѣ												361 800
2. Вилькомирскій	владѣльч.	[illegible]	3 916	1 780	2 136		22,0	10,0	2 2	[illegible]	7 120	40,0	
	въ уѣздѣ	178	3.916	1 780	2 136	[illegible]	22,0	10.0	2,2	8,1	7 120	40.0	263.600
3. Ново-Александровскій	кр. над.	22	550	191	359		[illegible]	[illegible]	2 9	8 0	286	13,0	
	въ уѣздѣ	22	550	191	359	[illegible]	25,0	8.7	2 9	8,0	286	13.0	242 300
4. Поневѣжскій	владѣльч.	10	493	109	384		49,[illegible]	[illegible]	[illegible]	[illegible]	[illegible]	[illegible]	
	въ уѣздѣ	10	493	109	384	0.00	49,3	10.9	4.5	8,0	919	91 9	25[illegible] 700
5. Россіенскій	владѣльч.	24	1 200	336	864		[illegible]	[illegible]	3 6	[illegible]	[illegible]	[illegible]	
	въ уѣздѣ	24	1 200	336	864	[illegible]	50,0	14,0	3 6	8,0	1 800	75 0	279 200
6. Тельшевскій	владѣльч.	1	[illegible]	[illegible]			10,0	[illegible]	[illegible]	7,5		[illegible]	
	въ уѣздѣ	1	10	10			10,0	10.0	1.0	7 5	10	10,0	2[illegible]6 000
7. Шавельскій	владѣльч.	[illegible]	[illegible]	1 321	10.008		[illegible]	[illegible]	8 6	[illegible]	[illegible]	[illegible]	
	въ уѣздѣ	139	11 329	1 321	10 008	[illegible]	81,5	9.5	8.6	8.6	5.115	36,8	2[illegible]4 500
	Въ губерніи	374	17 498	3 747	13.751	0.01	46.8	10 0	4,7	8.4	15 250	40.8	1.857 100
	кр. над.	—					—		—	—			
	владѣльч.	374	[illegible] 498	3.747	[illegible]		[illegible]	[illegible]	4,7	8.4	[illegible]	[illegible]	
АРХАНГЕЛЬСКАЯ.													
1. Архангельскій	въ уѣздѣ	—	—	—	—	—	—	—	—	—	—	—	40.600
2. Александровскій	въ уѣздѣ	—	—	—	—	—	—	—	—	—	—	—	14,3
3. Кемскій	въ уѣздѣ	—	—	—	—	—	—	—	—	—	—	—	49.600
4. Мезенскій	въ уѣздѣ	—	—	—	—	—	—	—	—	—	—	—	37,700
5. Онежскій	въ уѣздѣ	—	—	—	—	—	—	—	—	—	—	—	49.500
6. Печерскій	въ уѣздѣ	—	—	—	—	—	—	—	—	—	—	—	46.300
7. Пинежскій	въ уѣздѣ	—	—	—	—	—	—	—	—	—	—	—	39.500
8. Холмогорскій	въ уѣздѣ	—	—	—	—	—	—	—	—	—	—	—	51 600
9. Шенкурскій	въ уѣздѣ	—	—	—	—	—	—	—	—	—	—	—	104.400
	Въ губерніи	—	—	—	—	—	—	—	—	—	—	—	483 500

Уѣзды. Districts.		Посѣвная площадь 1914 г. въ десятинахъ. Superficie emblavée en 1914, en déciatines	Озимая рожь. Seigle d'hiver. Собрано. Récolte.	Посѣяно. Ensemencement.	Остат за посѣвомъ. Produit net. Весь. Absolu.	На одну душу насел. об. пола. Par habitant	На одну десятину. Par déciatine. Собрано. Récolte	Посѣяно. Ensemencement	Урожай самъ. Rendement à	Вѣсъ четверти въ пуд. Poids d'une tchetverte en pouds	Собрано соломы. Récolte de la paille. Всего. En général.	На одну десятину. Par déciatine.	Озимая пшеница. Froment d'hiver. Посѣвная площадь 1914 г. въ десятинахъ. Superficie emblavée en 1914, en déciatines.	Собрано. Récolte.	Посѣяно. Ensemencement	Остат за посѣв. Produit net. Весь. Absolu	На одну душу насел. об. пола. Par habitant	На одну десятину. Par déciatine. Собрано. Récolte.	Посѣяно. Ensemencement	Урожай самъ. Rendement à	Вѣсъ четверти въ пуд. Poids d'une tchetverte en pouds	Собрано соломы. Récolte de la paille. Всего. En général.	На одну десятину. Par déciatine	Населеніе къ 1914 г. (приблизительно). Population en 1914 (approximativement).	№№ уѣздовъ
			Пудовъ. Pouds.								Пудовъ. Pouds.			Пудовъ. Pouds.								Пудовъ. Pouds.			
1		2	3	4	5	6	7	8	9	10	11	12	13	14	15	16	17	18	19	20	21	22	23	24	
ВОЛОГОДСКАЯ.																									
1. Вологодскій.	кр. над.	31.918	1.334 172	315.988	1.018.184		41,8	9,9	4,2	9,1	1.864.011	58,4	—	—	—	—	—	—	—	—	—	—	—		
	владѣльч.	3 380	133.848	34.138	99.710		39,6	10,1	3,9	9,1	196.040	58,0	—	—	—	—	—	—	—	—	—	—	—		
	въ уѣздѣ	**35.298**	**1.468.020**	**350.126**	**1.117.894**	5,07	**41,8**	**9,9**	**4,2**	**9,1**	**2.060.051**	**58,4**	—	—	—	—	—	—	—	—	—	—	—	220.700	1
2. Вел.-Устюгск.	кр. над.	19.778	757.497	164.157	593.340		38,3	8,3	4,6	8,2	1.283.592	64,9	—	—	—	—	—	—	—	—	—	—	—		
	владѣльч.	2.441	99.105	20.260	78.845		40,6	8,3	4,9	8,1	151 830	62,2	—	—	—	—	—	—	—	—	—	—	—		
	въ уѣздѣ	**22.219**	**856.602**	**184.417**	**672.185**	3,53	**38,6**	**8,3**	**4,6**	**8,2**	**1.435.422**	**64,6**	—	—	—	—	—	—	—	—	—	—	—	190.600	2
3. Вельскій	кр. над.	23.223	986.978	197 396	789.582		42,5	8,5	5,0	8,4	1 523.429	65,6	—	—	—	—	—	—	—	—	—	—	—		
	владѣльч.	688	24.837	5.504	19.333		36,1	8,0	4,5	8,3	42.450	61,7	—	—	—	—	—	—	—	—	—	—	—		
	въ уѣздѣ	**23.911**	**1 011 815**	**202.900**	**808.915**	6,04	**42,3**	**8,5**	**5,0**	**8,4**	**1.565.879**	**65,5**	—	—	—	—	—	—	—	—	—	—	—	133.900	3
4. Грязовецкій.	кр. над.	24.686	1.110.870	251.797	859.073		45,0	10,2	4,4	8,6	1 888.479	76,5	—	—	—	—	—	—	—	—	—	—	—		
	владѣльч.	1 719	84.403	15 127	69.276		49,1	8,8	5,6	9,3	98.843	57,5	—	—	—	—	—	—	—	—	—	—	—		
	въ уѣздѣ	**26.405**	**1.195.273**	**266.924**	**928.349**	7,11	**45,3**	**10,1**	**4,5**	**8,6**	**1 987.322**	**75,3**	—	—	—	—	—	—	—	—	—	—	—	130.600	4
5. Кадниковскій.	кр. над.	29.553	1 128.925	257.111	871.814		38,2	8,7	4,4	8,4	1 722.940	58,3	—	—	—	—	—	—	—	—	—	—	—		
	владѣльч.	1 770	69.207	16.461	52.746		39,1	9,3	4,2	8,9	109.032	61,6	—	—	—	—	—	—	—	—	—	—	—		
	въ уѣздѣ	**31.323**	**1.198,132**	**273.572**	**924.560**	3,91	**38,3**	**8,7**	**4,4**	**8,4**	**1.831 972**	**58,5**	—	—	—	—	—	—	—	—	—	—	—	236.400	5
6. Никольскій.	кр. над.	69.812	2.471.345	586.421	1.884.924		35,4	8,4	4,2	8,2	3.804.754	54,5	—	—	—	—	—	—	—	—	—	—	—		
	владѣльч.	1.035	44.816	8.901	35.915		43,3	8,6	5,0	8,7	65 205	63,0	—	—	—	—	—	—	—	—	—	—	—		
	въ уѣздѣ	**70 847**	**2.516.161**	**595.322**	**1.920.839**	6,32	**35,5**	**8,4**	**4,2**	**8,2**	**3.869 959**	**54,6**	—	—	—	—	—	—	—	—	—	—	—	303 900	6
7. Сольвычегодскій	кр. над.	14.266	653 383	141.233	512.150		45,8	9,9	4,6	8,4	1.329.591	93,2	—	—	—	—	—	—	—	—	—	—	—		
	владѣльч.	1 192	50.779	10.847	39.932		42,6	9,1	4,7	8,3	84.513	70,9	—	—	—	—	—	—	—	—	—	—	—		
	въ уѣздѣ	**15.458**	**704.162**	**152.080**	**552.082**	3,54	**45,6**	**9,8**	**4,6**	**8,4**	**1.414.104**	**91,6**	—	—	—	—	—	—	—	—	—	—	—	156.000	7
8. Тотемскій	кр. над.	42.699	1.678.071	345.862	1 332.209		39,3	8,1	4,9	8,2	2.766.895	64,8	—	—	—	—	—	—	—	—	—	—	—		
	владѣльч.	2,921	123.266	23,660	99.606		42,2	8,1	5,2	8,6	186.652	63,9	—	—	—	—	—	—	—	—	—	—	—		
	въ уѣздѣ	**45.620**	**1.801.337**	**369.522**	**1.431.815**	7,68	**39,5**	**8,1**	**4,9**	**8,2**	**2.953.547**	**64,7**	—	—	—	—	—	—	—	—	—	—	—	186 500	8
9. Усть-сысольск	кр. над.	7.022	398.850	61.794	337.056		56,8	8,8	6,5	8,2	706.413	100,6	—	—	—	—	—	—	—	—	—	—	—		
	владѣльч.	112	5 544	1.008	4.536		49,5	9,0	5,5	8,1	9.027	80,6	—	—	—	—	—	—	—	—	—	—	—		
	въ уѣздѣ	**7.134**	**404.394**	**62.802**	**341.592**	2,71	**56,7**	**8,8**	**6,4**	**8,2**	**715.440**	**100,3**	—	—	—	—	—	—	—	—	—	—	—	126.200	9
10. Яренскій	кр. над.	3.688	159.322	33.930	125.392		43,2	9,2	4,7	8,3	353.679	95,9	—	—	—	—	—	—	—	—	—	—	—		
	владѣльч.	135	5.117	1.323	3.794		37,9	9,8	3,9	8,2	12.690	94,0	—	—	—	—	—	—	—	—	—	—	—		
	въ уѣздѣ	**3.823**	**164.439**	**35.253**	**129.186**	1,93	**43,0**	**9,2**	**4,7**	**8,3**	**366.369**	**95,8**	—	—	—	—	—	—	—	—	—	—	—	66 800	10
	Въ губерніи	**282.038**	**11 320.335**	**2,492.918**	**8.827.417**	**5,04**	**40,1**	**8,8**	**4,5**	**8,4**	**18.200.065**	**64,5**	—	—	—	—	—	—	—	—	—	—	—	**1 751 600**	
	кр. над.	266.645	10.679.413	2.355.689	8.323.724		40,1	8,8	4,5	8,4	17.243.783	64,7	—	—	—	—	—	—	—	—	—	—	—		
	владѣльч.	15.393	640.922	137 229	503.693		41,6	8,9	4,7	8,7	956.282	62,1	—	—	—	—	—	—	—	—	—	—	—		
СЕМИПАЛАТИНСКАЯ.																									
1. Семипалатин.	кр. над.	28	1 299	137	1 162		46.4	4,9	9,5	8,5	1.412	50,2	933	30 789	4.478	26.311		33,0	4,8	6,9	10,0	18.287	19,6		
	владѣльч.	—	—	—	—				—			—		—	—	—		—		—	—		—		
	въ уѣздѣ	**28**	**1.299**	**137**	**1.162**	0,01	**46,4**	**4,9**	**9,5**	**8,5**	**1.412**	**50,2**	**933**	**30 789**	**4.478**	**26.311**	0,12	**33,0**	**4,8**	**6,9**	**10,0**	**18.287**	**19,6**	220.400	1
2. Зайсанскій	кр. над.	116	3.979	731	3.248		34,3	6,3	5,4	8,2	5.812	50,1	196	3 430	1,176	2.254		17,5	6,0	2,9	9,5	3.430	17,5		
	владѣльч.	—	—	—	—		—	—	—	—	—			—				—	—		—		—		
	въ уѣздѣ	**116**	**3.979**	**731**	**3.248**	0,02	**34,3**	**6,3**	**5,4**	**8,2**	**5.812**	**50,1**	**196**	**3.430**	**1 176**	**2.254**	0,02	**17,5**	**6,0**	**2,9**	**9,5**	**3,430**	**17,5**	123.200	2
3. Каркаралинск.	кр. над.	4	162	19	143		40,4	4,7	8,6	9,0	188	46,9	47	2.519	235	2 284		53,6	5,0	10,7	8,0	1 598	34,0		
	владѣльч.		—	—	—		—		—	—			—						—		—	—	—		
	въ уѣздѣ	**4**	**162**	**19**	**148**	0,00	**40,4**	**4,7**	**8,6**	**9,0**	**188**	**46.9**	**47**	**2.519**	**235**	**2.284**	0,01	**53,6**	**5,0**	**10,7**	**8,0**	**1.598**	**84,0**	176.500	3
4. Павлодарскій	кр. над.	141	4.850	620	4.230		34,4	4,4	7,9	9,0	6.190	43,9	1.682	25 230	6,728	18.502		15,0	4,0	3,8	9,0	21.025	12,5		
	владѣльч.		—	—	—		—	—	—	—	—	—	—	—	—			—			—	—	—		
	въ уѣздѣ	**141**	**4.850**	**620**	**4.230**	0,02	**34,4**	**4,4**	**7,9**	**9,0**	**6.190**	**43,9**	**1.682**	**25.230**	**6,728**	**18.502**	0,09	**15,0**	**4,0**	**3,8**	**9,0**	**21.025**	**12,5**	199.800	4
5. Усть-Каменог.	кр. над.	296	11.840	2.013	9.827		40,0	6,8	5,9	8,5	15.066	50,9	184	6.698	1,306	5.392		36,4	7 1	5,1	8,8	7.055	37,8		
	владѣльч.	223	8.496	1 873	6.623		38,1	8.4	4.5	8,0	19.178	86,0	—			—			—	—	—		—		
	въ уѣздѣ	**519**	**20.836**	**3.886**	**16.450**	0.1.	**39.2**	**7.5**	**5.2**	**8,2**	**34.244**	**66,0**	**184**	**6.698**	**1.306**	**5.392**	0,04	**36,4**	**7,1**	**5,1**	**8,8**	**7.055**	**37,8**	147.600	5
	Въ губерніи	**808**	**30.626**	**5.393**	**25.233**	**0,03**	**37,9**	**6,7**	**5,7**	**8,3**	**47.846**	**59,2**	**3.042**	**68.666**	**13.923**	**54.743**	**0,06**	**22,6**	**4,6**	**4,9**	**9,4**	**51.395**	**16,9**	**867 500**	
	кр. над.	585	22,130	3 520	18,610		37,8	6,0	6,3	8,5	28.668	49,0	3.042	68.666	13.923	54 743		22,6	4,6	4,9	9,4	51 395	16,9		
	владѣльч.	223	8.496	1.873	6.623		38,1	8,4	4,5	8,0	19.178	86,0	—	—		—		—	—		—		—		

Уѣзды District.	Посѣв на сдачу 1914 г. въ десятинахъ Superficie emblavée en 1914, en dépiquage	Озимая рожь Seigle d'hiver: Собрано Récolte	Посѣвъ Ensemencement	Отдача за посѣвъ Produit net: Всего Absolu	На одну десятину Par hectare	На одну десятину Par hectare	На одну душу Par tête	На одну ревизскую душу Par tête	Уродит. смѣр. Rendement à	Цѣна четверти въ 1914 г. въ рубляхъ Prix du quarteron en roubles	Собрано соломы Récolte de la paille: Всего En général	На одну десятину Par décastère	Посѣвная площадь 1914 г. въ десятинахъ Superficie emblavée en 1914, en dépiquage	Озимая пшеница Froment d'hiver: Собрано Récolte	Посѣвъ Ensemencement	Отдача за посѣвъ Produit net: Всего Absolu	На одну десятину Par hectare	На одну душу Par tête	На одну ревизскую душу Par tête	Уродит. смѣр. Rendement à	Цѣна четверти въ 1914 г. въ рубляхъ Prix du quarteron en roubles	Собрано соломы Récolte de la paille: Всего En général	На одну десятину Par décastère	NN уѣздовъ
		Пудовъ Pouds									Пудовъ Pouds			Пудовъ Pouds								Пудовъ Pouds		
	2	3	4	5	6	7	8	9	10	11	12	13	14	15	16	17	18	19	20	21	22	23	24	
САРАТОВСКАЯ.																								
1. Саратовскій	кр. зем.	16.303	1.137.355	287.268	779.987		27,7	7,9	3,5	6,6	1.86.986	1,2												
	владѣльч.	49.949	3.273.21	1.0.8.04	1.915.407		46,2	6,6	6,7	6,1	1.712.021	1,8	457	21.203	5,0	4.16.186	6,0	7,0	7,7	6,3	20.275	8,0			
	въ уѣздѣ	85.810	3.252.466	627.072	2.665.394		38,5	7,3	5,3	8,5	5.594.709	65,4	457	29.202	3.918	26.186	0,00	63,8	6,6	9,7	8,5	29.705	65,0	484.200	1
2. Аткарскій	кр. зем.	73.251	1.8.5.93	190.150	402.043		26,0	6,8	3,8	8,7	1.0.0.451	6,6												
	владѣльч.	77.149	1.277.85	210.50	2.701.160		43,1	6,6	6,4	4,6	4.010.316	54,0	420	11.204	2.985	8.1.2	0,0	7,7	—	3,1	2.3.8	10,0			
	въ уѣздѣ	150.372	5.170.481	1.007.650	4.163.602	0,81	34,3	6,7	5,1	8,8	7.980.791	53,1	420	21.294	2.982	18.312	0,0	50,7	7,1	7,1	9,6	25.578	60,9	384.100	2
3. Балашовскій	кр. зем.	78.310	3.328.541	163.813	2.914.729		41,1	7,4	1,1	8,7	4.760.000	60,7												
	владѣльч.	69.923	4.012.473	436.043	4.153.410		65,9	7,1	6,3	9,6	6.210.287	89,1	1.370	1.882	5.525	6.1.5	0,0	7,5	—	7,5	—	39.441	28,8		
	въ уѣздѣ	148.202	7.341.014	1.060.775	6.770.239	0,26	52,8	7,2	7,1	9,2	11.905.866	74,3	1.270	71.882	9.525	62.857	0,3	56,8	7,5	7,5	9,7	99.441	78,3	416.900	3
4. Вольскій	кр. зем.	30.882	877.882	211.60	640.21		28,8	7,6	3,8	8,4	1.335.113	41,6	—	—	—	—	—	—	—	—	—	—	—	
	владѣльч.	21.410	975.730	1.3.1	1.0.0.311		41,4	7,3	6,3	0,0	1.189.486	55,4	—	169	3.77	293	0,0	7,1	7,1	2,3	6,2	148	0,0		
	въ уѣздѣ	51.898	1.854.482	398.000	1.466.482	0,08	35,7	7,5	4,8	8,8	2.521.598	48,6	5	269	4.7	2.96	0,00	63,7	7,8	5,7	9,6	846	69,6	2.1.,0	4
5. Камышинскій	кр. зем.	10.123	1.06.054	847	1.1.,00		20,0	5,4	4,0	8,2	1.10.271	11,8	—	—	—	—	—	—	—	—	—	—	—	
	владѣльч.	24.4	95.1	124.17	71.1.8		14,1	5,1	5,7	8,2	1.1.0.7.1	6,5	8	454	43	4.3	0,0	5,7	5,3	0,8	9,0	500	0,0		
	въ уѣздѣ	124.738	2.904.089	636.164	2.267.925	0,40	23,3	5,1	4,6	8,2	4.349.984	34,9	8	454	42	412	0,00	51,7	5,3	10,8	7,0	500	62,5	4.70.300	5
6. Кузнецкій	кр. зем.	44.610	983.376	174.724	588.852		21,6	8,4	2,	8,4	1.040.3..	45,1	—	—	—	—	—	—	—	—	—	—	—	
	владѣльч.	31.360	1.310.402	182.304	968.456		31,3	7,4	5,6	8,6	1.692.704	57,4	4547	23.600	3.434	22.173	0,0	55,4	7,4	7,5	9,0	41.3.0	58,0		
	въ уѣздѣ	66.570	2.094.516	537.228	1.557.288	0,15	31,5	8,1	3,9	8,7	3.660.239	54,7	464	25.600	3.434	22.172	0,00	55,4	7,4	7,5	9,0	41.350	88,9	2.1.,000	6
7. Петровскій	кр. зем.	75.735	2.180.995	620.256	1.560.077		28,8	8,3	3,5	8,6	4.011.615	51,8	—	—	—	—	—	—	—	—	—	—	—	
	владѣльч.	10.229	1.0.1.5.1	275.212	2.0.0.419		14,6	8,0	6,7	8,0	4.423.000	50,1	922	10.668	1.82	14.4.6	0,0	16,8	8,0	9,1	8,3	10.271	68,3		
	въ уѣздѣ	185.158	5.318.846	1.096.410	4.222.436	1,44	39,4	8,1	4,8	9,0	8.488.641	62,8	922	80.668	6.882	54.306	0,10	65,8	6,9	9,6	8,6	62.973	68,3	292.400	7
8. Сердобскій	кр. зем.	61.274	1.4.0.,..	117.924	1.0.1.,..		20,0	8,4	2,7	8,9	1.238.4..	40,8	—	—	—	—	—	—	—	—	—	—	—	
	владѣльч.	73.90	1.4.4.480	56.0.1	1.8.2.3..		23,4	7,0	0,6	8,6	1.0.1.,..	42,0	163	1.932	467	10.4.1		7,4	0,0	8,1	0,7	11.1.0	8		
	въ уѣздѣ	135.477	2.903.597	1.078.885	2.824.712	2,07	58,6	8,0	7,2	8,9	10.867.013	62,2	163	11.932	1.467	10.465	0,0	73,2	9,0	8,1	9,7	13.350	81,9	205.900	8
9. Хвалынскій	кр. зем.	22.022	167.767	163.563	204.804		16,7	7,4	2,3	7,6	697.607	31,5	—	—	—	—	—	—	—	—	—	—	—	
	владѣльч.	3.3..	1.0.0..	21.22	4.1.0		10,..	7,..	0,9	7,6	3.8.47	60,6	62	3.447	564	2.881		51,6	0,0	6,1	8,0	4.310	0,0		
	въ уѣздѣ	25.317	332.847	156.667	346.160	1,40	21,0	7,4	2,9	7,9	913.140	36,1	62	3.447	564	2.883	0,0	55,6	9,1	6,1	8,0	4.320	65,0	248.100	9
10. Царицынскій	кр. зем.	40.714	578.005	121.130	815.457		20,0	7,1	4,9	8,1	1.300.03	31,9	—	—	—	—	—	—	—	—	—	—	—	
	владѣльч.	31.546	621.455	85.104	536.351		17,0	3,7	2,8	8,0	1.0.0.,..	31,8	1.242	10.990	3.300	6.2.0	0,0	5,2	6,7	12,3	9,1	5.2.5	5,2		
	въ уѣздѣ	72.260	1.199.552	227.818	1.371.789	5,69	22,1	5,2	7,0	8,5	2.681.788	37,1	1.242	69.990	5.710	64.280	0,23	61,2	5,0	12,3	9,8	59.965	52,5	2.4.,.00	10
Въ губерніи	кр. зем.	985.742	38.501.840	6.846.993	31.655.747	9,68	38,7	6,9	5,6	8,9	58.944.105	58,4	4.913	294.744	33.119	261.605	0,06	60,0	6,7	8,9	9,2	337.230	68,6	3.269.300	
	кр. зем.	465.196	10.918.281	1.9.0.489	8.9.8..		19,6	4,7	2,6	8,6	20.6.1.,..	46,2	—	—	—	—	—	—	—	—	—	—	—	
	владѣльч.	517.7.3	22.461.319	2.916.0	19.5.7.8		31,9	6,8	7,6	9,0	3.0.1.067	73,9	4.915	294.744	11.139	261.605		60,0	6,7	8,0	9,2	337.230	68,6		
ИРКУТСКАЯ.																								
1. Иркутскій	кр. зем.	1.3.7	1.0.3.206	209.682	1.0.7.124		47,3	8,5	3,6	8,3	1.2.5.5.3	61,0	—	—	—	—	—	—	—	—	—	—	—	
	владѣльч.	3.8	4.0.8	1.69	1.2.7.9		13,9	9,7	1,0	8,1	2.7.0	7,1	—	—	—	—	—	—	—	—	—	—	—	
	въ уѣздѣ	23.411	1.105.254	206.051	899.203	3,41	47,7	8,8	5,4	8,1	1.4.9.490	61,0	—	—	—	—	—	—	—	—	—	—	—	261.000	1
2. Балаганскій	кр. зем.	18.960	1.833.216	341.728	1.489.488		49,6	9,3	3,1	8,1	2.805.264	75,9	75	4.500	600	3.900	0,02	60,0	8,0	7,5	10,0	9.750	130,0		
	владѣльч.	38.960	1.838.216	348.728	1.489.488	1,71	49,6	9,3	5,3	8,3	2.805.264	75,9	75	4.500	600	3.900	0,02	60,0	8,0	7,5	10,0	9.750	130,0	0,100	2
3. Боградскій	кр. зем.	22.161	1.243.508	197.235	946.275		51,6	8,9	3,8	8,4	1.613.321	72,8	—	—	—	—	—	—	—	—	—	—	—	
	владѣльч.	—	—	—	—		—	—	—	—	—	—	—	—	—	—	—	—	—	—	—	—	—	
	въ уѣздѣ	22.161	1.243.508	197.233	946.275	0,59	51,6	8,9	3,8	8,4	1.613.321	72,8	—	—	—	—	—	—	—	—	—	—	—	58.100	3
4. Киренскій	кр. зем.	2.260	118.900	25.798	111.192		61,3	12,3	3,0	8,1	173.542	76,7	—	—	—	—	—	—	—	—	—	—	—	
	владѣльч.	2.250	138.990	27.798	111.192	1,51	61,5	12,3	3,9	8,3	173.342	76,7	—	4.7	14	3		40,0	13,7	3,1	9,0	34	23,7	7.600	
	въ уѣздѣ	4.510	257.890	53.596	222.384		49,3	12,3	3,4	8,2	346.884	76,7	—	4.7	14	3		40,0	13,7	3,1	9,0	34	23,7		
5. Нижне-Удинскій	кр. зем.	32.974	1.958.656	300.068	1.658.593	13,68	59,4	9,1	5,5	8,4	2.469.753	74,8	1	167	34	33	0,00	46,9	13,7	3,4	9,0	24	23,5	121.200	
	владѣльч.	117.766	6.179.624	1.074.873	5.104.751	6,82	52,5	9,1	5,7	8,4	8.490.173	72,1	76	4.547	514	3.933	0,01	59,8	8,7	7,4	10,0	9.774	58,0	750.200	
	кр. зем.	1.7.8.5	77.176	07.104	5.101.072		13,5	4,7	1,5	8,4	8.487.431	72	76	4.547	514	3.933		59,8	8,7	7,4	10,0	9.7.4	128,6		
	владѣльч.	38	2.018	160	1.8.7		33,9	5,3	5,6	8,3	3.2.7	72,7												

Уѣзды / Districts		Посѣвная площадь 1914 г. въ десятинахъ / Superficie emblavée en 1914, en déciatines	Собрано / Récolte	Посѣяно / Ensemencement	Остат. за посѣв. Весь / Produit net Absolu	На 1 душу населенія об. пола / Par habitant	На 1 дес. Собрано / Par déciat. Récolte	На 1 дес. Посѣяно / Ensemencement	Урожай самъ / Rendement à	Вѣсъ четверти въ пудахъ / Poids d'une tchetv. en pouds	Собрано соломы Всего / Récolte de la paille En général	Собрано соломы на одну десят. / Par déciatine
		Озимая рожь. Seigle d'hiver.	Пудовъ. Pouds.								Пудовъ. Pouds.	
1		2	3	4	5	6	7	8	9	10	11	12
ВЯТСКАЯ												
1. Вятскій.	кр. над.	79.347	3.673 766	761,731	2.912.035		46,3	9,6	4,8	8,0	5.038.535	63,5
	владѣльч.	340	17 544	3 230	14.314		51,6	9,5	5,4	8,3	14.382	42.3
	въ уѣздѣ	**79.687**	**3.691.310**	**764.961**	**2.926.349**	11,67	**46,3**	**9,6**	**4,8**	**8,0**	**5.052.917**	**63,4**
2. Глазовскій	кр. над.	191.650	7.474.350	1.935 665	5 538.685		39,0	10,1	3,9	7,9	9.735.820	50,8
	владѣльч.	3.097	179 936	30.970	148,966		58,1	10,0	5,8	7,6	199.137	64,3
	въ уѣздѣ	**194 747**	**7 654.286**	**1 966.635**	**5.687.651**	11,[illegible]	**39,3**	**10,1**	**3,9**	**7,9**	**9.934.957**	**51,0**
3. Елабужскій	кр. над.	112.458	5.825 324	1 169.563	4 6 5 761		51,8	10,4	5,0	8,1	8.288.155	73,7
	владѣльч.	5.055	293.696	49.539	244.157		58,1	9,8	5,9	8,1	373 059	73,8
	въ уѣздѣ	**117,513**	**6.119.020**	**1.219.102**	**4.899.918**	16,30	**52,1**	**10,4**	**5,0**	**8,1**	**8.661.214**	**73,7**
4. Котельничскій	кр. над.	117.476	4.793.021	1.092.527	3.700 494		40,8	9,3	4,4	7,9	6.646.889	56,7
	владѣльч.	474	14.400	4.029	10.371		30,4	8,5	3,6	8,3	26 023	54,9
	въ уѣздѣ	**117.950**	**4.807.421**	**1.096 556**	**3.710.865**	9,89	**40,8**	**9,3**	**4,4**	**8,0**	**6.672.912**	**56,6**
5. Малмыжскій.	кр. над.	143.310	6.764.232	1 418.769	5.345.463		47,2	9,9	4,8	8,0	11.421.807	79,7
	владѣльч.	1.552	99.328	15 210	84 118		64,0	9,8	6,5	8,3	151 786	97.8
	въ уѣздѣ	**144.862**	**6.863.560**	**1.433.979**	**5.429.581**	14,83	**47,3**	**9,9**	**4,8**	**8,0**	**11.573.593**	**80,0**
6. Нолинскій	кр. над.	108.389	4.779.116	1 127 246	3.651.870		44,0	10,4	4,3	8,1	5.885.523	54 3
	владѣльч.	73	4.453	745	3 708		61,0	10,2	6,0	8,0	8.899	121,9
	въ уѣздѣ	**108.462**	**4.783.569**	**1 127.991**	**3.655.578**	15,48	**44,4**	**10,4**	**4,3**	**8,1**	**5.894.422**	**54,3**
7. Орловскій.	кр. над.	84,885	3.616.101	831 873	2.784.228		42,6	9,8	4.3	8,5	5.203.451	61,3
	владѣльч.	358	19.618	3 258	16,360		54,8	9,1	6,0	8,1	20,370	56,9
	въ уѣздѣ	**85.243**	**3.635.719**	**835.131**	**2.800.588**	8,61	**42,6**	**9,8**	**4,3**	**8,5**	**5.223.821**	**61,3**
8. Сарапульскій.	кр. над.	143 286	7.049.671	1 404.203	5 645.468		49,2	9,8	5,0	8,2	10.073.006	70,3
	владѣльч.	9.278	422.149	89,069	333.080		45,5	9,6	4,7	8,3	595.648	64,2
	въ уѣздѣ	**152.564**	**7.471.820**	**1,493.272**	**5.978.548**	11,42	**48,9**	**9,8**	**5,0**	**8,2**	**10.668.654**	**70.0**
9. Слободской.	кр. над.	85.393	3.868.303	802.694	3.065.609		45,3	9,4	4,8	8,0	6.635.036	77,7
	владѣльч.	196	10.212	1.705	8.507		52,1	8,7	6,0	8,0	14.034	71,6
	въ уѣздѣ	**85.589**	**3.878.515**	**804.399**	**3.074.116**	10,51	**45,3**	**9,4**	**4,8**	**8,0**	**6.649.070**	**77,7**
10. Уржумскій	кр. над.	166.617	6.231.476	1 749.479	4.481 997		37,4	10,5	3,6	8,0	10.130,314	60.8
	владѣльч.	2.118	97,216	22.874	74.342		45,9	10,8	4,3	7,9	153 231	72.3
	въ уѣздѣ	**168.735**	**6.328.692**	**1.772.353**	**4.556.339**	12,46	**37,4**	**10,5**	**3,6**	**8,0**	**10.283.545**	**60,9**
11. Яранскій	кр. над.	219.251	9.625.119	2.324.061	7 301.058		43,9	10,6	4,1	8,0	13.637 412	62,2
	владѣльч.	2.910	139,680	29.973	109.707		48,0	10,3	4,7	7,8	188.568	64,8
	въ уѣздѣ	**222 161**	**9.764.799**	**2.854.034**	**7.410.765**	15,61	**43,9**	**10,6**	**4,1**	**8,0**	**13.825.980**	**62,2**
	Въ губерніи	**1 477.513**	**64 998.711**	**14868413**	**50.130 298**	12,54	**44.1**	**10,1**	4.4	**8.0**	**94.441 085**	**63,9**
	кр. над	1.452.062	63 700.479	146178.1	49.082.668		43 9	10,0	4,4	8,0	92 695 948	63,8
	владѣльч	25 451	1 298 232	250.602	1 047 630		51,0	9,9	5,2	8,1	1 745 137	68.5
ОРЕНБУРГСКАЯ												
1. Оренбургскій	кр. над.	37 395	1.088.211	295 421	792.790		29,9	7,9	3,7	7.8	1 783 742	47,7
	владѣльч	8.929	332.159	73 218	258.941		37.2	8,2	4,5	7 7	479.487	53,7
	въ уѣздѣ	**46.324**	**1 420.870**	**366.639**	**1 051 731**	1 39	**30.7**	**8,0**	**3,9**	**7,8**	**2.263.229**	**48,9**
2. Верхнеуральск.	кр. над.	8 873	313 217	72.759	240 458		35.3	8 2	4,3	8,	530,605	59,8
	владѣльч	1.821	111.627	14 932	96 695		61 3	8.2	7 5	8,0	134.192	68,2
	въ уѣздѣ	**10.694**	**424.844**	**87.691**	**337 153**	1,06	**39,7**	**8,2**	**4,8**	**8,1**	**664.797**	**62,2**
3. Орскій.	кр. над.	610	27 267	5 124	22 143		44 7	8,4	5,3	8,3	44.225	72,5
	владѣльч.	1 122	43.085	9.313	33 772		38,4	8,3	4,6	8.0	62 383	55,6
	въ уѣздѣ	**1.732**	**70.352**	**14.437**	**55,915**	0,19	**40,6**	**8,3**	**4.9**	**8,1**	**106.608**	**61.6**
4. Троицкій	кр. над.	18.165	510.437	156.219	354.218		28,1	8,6	3,3	8,3	655 857	36,1
	владѣльч.	2.137	58.340	18.592	39.748		27,3	8,7	3,1	7,5	71 376	33,4
	въ уѣздѣ	**20,302**	**568.777**	**174.811**	**393.966**	1,55	**28,0**	**8,6**	**3,3**	**8,2**	**727.233**	**35,8**
5. Челябинскій	кр. над.	60.626	1.830.905	381 944	1.448 961		30,2	6,3	4,8	7,8	2.673.607	44.1
	владѣльч.	6.921	256.769	42.218	214.551		37,1	6,1	6,1	7,5	334.513	49.2
	въ уѣздѣ	**67.547**	**2.087.674**	**424.162**	**1.663.512**	2,98	**30,9**	**6,3**	**4,9**	**7,8**	**3.008.120**	**44,5**
	Въ губерніи	**146,599**	**4.572.017**	**1.069.740**	**3,502.277**	1,61	**31,7**	**7,3**	**4,3**	**7,9**	**6.769.987**	**46,2**
	кр. над	125.669	3 770.037	911.467	2.858.570		29,9	7,2	4,1	7,9	5.688.036	45,3
	владѣльч.	20.930	801.980	158,273	643 707		38,3	7,6	5,1	7,7	1.081.951	51,7

Уѣзды / Districts		Озимая пшеница. Froment d'hiver. Посѣвная площадь 1914 г. въ десятинахъ / Superficie emblavée en 1914, en déciatines	Собрано / Récolte	Посѣяно / Ensemencement	Остат. за посѣв. Весь / Produit net Absolu	На 1 душу населенія об. пола / Par habitant	На 1 десят. Собрано / Par déciat. Récolte	На 1 десят. Посѣяно / Ensemencement	Урожай самъ / Rendement à	Вѣсъ четверти въ пудахъ / Poids d'une tchetv. en pouds	Собрано соломы Всего / Récolte de la paille En général	На одну десят. / Par déciatine	Озимый ячмень. Orge d'hiver. Посѣвная площадь 1914 г. въ десят. / Superficie emblavée en 1914 en déciatines	Собрано / Récolte	Посѣяно / Ensemencement	Остат. за посѣв. Весь / Produit net Absolu	На 1 душу населенія об. пола / Par habitant	На 1 десят. Собрано / Par déciat. Récolte	На 1 десят. Посѣяно / Ensemencement	Урожай самъ / Rendement à	Вѣсъ четверти въ пудахъ / Poids d'une tchetv. en pouds	Собрано соломы Всего / Récolte de la paille En général	На одну десят. / Par déciatine	Населеніе къ 1914 г. (приблизительно) / Population en 1914 (approximativement)
			Пудовъ.		Pouds.						Пудовъ.	Pouds.		Пудовъ.		Pouds.						Пудовъ.	Pouds.	
1		13	14	15	16	17	18	19	20	21	22	23	24	25	26	27	28	29	30	31	32	33	34	35
ВЯТСКАЯ																								
1. Вятскій.	кр. над.	—	—	—	—		—	—	—	—	—	—	—	—	—	—		—	—	—	—	—	—	
	владѣльч.	—	—	—	—		—	—	—	—	—	—	—	—	—	—		—	—	—	—	—	—	
	въ уѣздѣ	—	—	—	—	—	—	—	—	—	—	—	—	—	—	—	—	—	—	—	—	—	—	250.700
2. Глазовскій	кр. над.	—	—	—	—		—	—	—	—	—	—	—	—	—	—		—	—	—	—	—	—	
	владѣльч.	—	—	—	—		—	—	—	—	—	—	—	—	—	—		—	—	—	—	—	—	
	въ уѣздѣ	—	—	—	—	—	—	—	—	—	—	—	—	—	—	—	—	—	—	—	—	—	—	485.900
3. Елабужскій	кр. над.	10	975	100	875		97,5	10,0	9.8	9.	1 200	120,0	—	—	—	—		—	—	—	—	—	—	
	владѣльч.	—	—	—	—		—	—	—	—	—	—	—	—	—	—		—	—	—	—	—	—	
	въ уѣздѣ	**10**	**975**	**100**	**875**	0,00	**97,5**	**10,0**	**9,8**	**9,1**	**1 200**	**120,0**	—	—	—	—	—	—	—	—	—	—	—	300.700
4. Котельничскій	кр. над.	—	—	—	—		—	—	—	—	—	—	—	—	—	—		—	—	—	—	—	—	
	владѣльч.	—	—	—	—		—	—	—	—	—	—	—	—	—	—		—	—	—	—	—	—	
	въ уѣздѣ	—	—	—	—	—	—	—	—	—	—	—	—	—	—	—	—	—	—	—	—	—	—	375 200
5. Малмыжскій.	кр. над.	23	2.070	184	1 886		90,0	8,0	11 2	9,0	2,760	20.0	—	—	—	—		—	—	—	—	—	—	
	владѣльч.	—	—	—	—		—	—	—	—	—	—	—	—	—	—		—	—	—	—	—	—	
	въ уѣздѣ	**28**	**2.070**	**184**	**1.886**	0,0	**90.0**	**8,0**	**11,2**	**9,0**	**2.760**	**120,0**	—	—	—	—	—	—	—	—	—	—	—	366.100
6. Нолинскій	кр. над.	—	—	—	—		—	—	—	—	—	—	—	—	—	—		—	—	—	—	—	—	
	владѣльч.	—	—	—	—		—	—	—	—	—	—	—	—	—	—		—	—	—	—	—	—	
	въ уѣздѣ	—	—	—	—	—	—	—	—	—	—	—	—	—	—	—	—	—	—	—	—	—	—	236.200
7. Орловскій.	кр. над.	—	—	—	—		—	—	—	—	—	—	8	1 764	144	1.620		98,0	8,0	12,3	9,0	990	55,0	
	владѣльч.	—	—	—	—		—	—	—	—	—	—	—	—	—	—		—	—	—	—	—	—	
	въ уѣздѣ	—	—	—	—	—	—	—	—	—	—	—	**18**	**1 764**	**144**	**1 620**	0,00	**98,0**	**8,0**	**12,3**	**9,0**	**990**	**55,0**	325 300
8. Сарапульскій.	кр. над.	3	360	36	324		120,0	12,0	10.0	9,2	240	80,0	—	—	—	—		—	—	—	—	—	—	
	владѣльч.	—	—	—	—		—	—	—	—	—	—	—	—	—	—		—	—	—	—	—	—	
	въ уѣздѣ	**3**	**360**	**36**	**324**	0,00	**120,0**	**12,0**	**10,0**	**9 2**	**240**	**80.0**	—	—	—	—	—	—	—	—	—	—	—	523 700
9. Слободской.	кр. над.	—	—	—	—		—	—	—	—	—	—	—	—	—	—		—	—	—	—	—	—	
	владѣльч.	—	—	—	—		—	—	—	—	—	—	—	—	—	—		—	—	—	—	—	—	
	въ уѣздѣ	—	—	—	—	—	—	—	—	—	—	—	—	—	—	—	—	—	—	—	—	—	—	292 400
10. Уржумскій	кр. над.	3	270	36	234		90,0	12,0	7,5	9,0	300	100,0	124	2.836	1.032	11.804		99,5	8,0	12,4	9,0	7,289	56,5	
	владѣльч.	—	—	—	—		—	—	—	—	—	—	—	—	—	—		—	—	—	—	—	—	
	въ уѣздѣ	**3**	**270**	**36**	**234**	0,00	**90,0**	**12,0**	**7,5**	**9.0**	**300**	**100,0**	**129**	**12.836**	**1 032**	**11 804**	0,03	**99,5**	**8,0**	**12,4**	**9,0**	**7,289**	**56,5**	365 800
11. Яранскій	кр. над.	5	450	50	400		90.0	10,0	9.0	9,0	500	100,0	—	—	—	—		—	—	—	—	—	—	
	владѣльч.	—	—	—	—		—	—	—	—	—	—	—	—	—	—		—	—	—	—	—	—	
	въ уѣздѣ	**5**	**450**	**50**	**400**	0,00	**90,0**	**10,0**	**9.0**	**9.0**	**500**	**100,0**	—	—	—	—	—	—	—	—	—	—	—	474.700
	Въ губерніи	**44**	**4.125**	**406**	**3.719**	0.00	**93,8**	**9,2**	**10,2**	**9,0**	**5.000**	**113,6**	**147**	**14.600**	**1 176**	**13,424**	0.00	**99.3**	**8,0**	**12,4**	**9,0**	**8.279**	**56,3**	**8.996.700**
	кр. над	—	—	—	—		—	—	—	—	—	—	—	—	—	—		—	—	—	—	—	—	
	владѣльч	44	4 125	406	3 719		93,8	9,2	10,2	9,0	5 000	113 6	147	14 600	1 176	13.424		94,3	8,0	12,4	9.0	8.279	56.3	
ОРЕНБУРГСКАЯ																								
1. Оренбургскій	кр. над.	78	1.903	694	1 209		24,4	8.9	2,7	7,8	2.683	34,4	—	—	—	—		—	—	—	—	—	—	
	владѣльч	63	2,344	510	1,834		37,2	8.1	4,6	6.2	2.098	33,3	—	—	—	—		—	—	—	—	—	—	
	въ уѣздѣ	**141**	**4.247**	**1.204**	**3.043**	0,00	**30,1**	**8,5**	**3,5**	**6,8**	**4 781**	**33,0**	—	—	—	—	—	—	—	—	—	—	—	754 400
2. Верхнеуральск.	кр. над.	—	—	—	—		—	—	—	—	—	—	—	—	—	—		—	—	—	—	—	—	
	владѣльч	—	—	—	—		—	—	—	—	—	—	—	—	—	—		—	—	—	—	—	—	
	въ уѣздѣ	—	—	—	—	—	—	—	—	—	—	—	—	—	—	—	—	—	—	—	—	—	—	316.000
3. Орскій.	кр. над.	—	—	—	—		—	—	—	—	—	—	—	—	—	—		—	—	—	—	—	—	
	владѣльч.	—	—	—	—		—	—	—	—	—	—	—	—	—	—		—	—	—	—	—	—	
	въ уѣздѣ	—	—	—	—	—	—	—	—	—	—	—	—	—	—	—	—	—	—	—	—	—	—	287.100
4. Троицкій	кр. над.	—	—	—	—		—	—	—	—	—	—	—	—	—	—		—	—	—	—	—	—	
	владѣльч.	—	—	—	—		—	—	—	—	—	—	—	—	—	—		—	—	—	—	—	—	
	въ уѣздѣ	—	—	—	—	—	—	—	—	—	—	—	—	—	—	—	—	—	—	—	—	—	—	255.000
5. Челябинскій	кр. над.	—	—	—	—		—	—	—	—	—	—	—	—	—	—		—	—	—	—	—	—	
	владѣльч.	—	—	—	—		—	—	—	—	—	—	—	—	—	—		—	—	—	—	—	—	
	въ уѣздѣ	—	—	—	—	—	—	—	—	—	—	—	—	—	—	—	—	—	—	—	—	—	—	558.300
	Въ губерніи	**141**	**4.247**	**1.204**	**3.043**	0,00	**30,1**	**8,5**	**3,5**	**6,8**	**4.781**	**33,9**	—	—	—	—	—	—	—	—	—	—	—	**2,170.800**
	кр. над	78	1,903	694	1 209		24,4	8,9	2,7	7,8	2.683	34,4	—	—	—	—		—	—	—	—	—	—	
	владѣльч.	63	2.344	510	1 834		37,2	8,1	4,6	6.2	2 098	33,3	—	—	—	—		—	—	—	—	—	—	

| Уѣзды Districts | Посѣвная площадь 1914 г. въ десятинахъ Superficie ensemencée en 1914, en dessiatines | Озимая рожь Seigle d'hiver. Собрано Récolte | Посѣяно Ensemencement | Остаг за послѣдн. Produit net. Всего Absolu | На одну дес. Par dessiatine | На одну душу Par habitant | Урожай сѣмъ Rendement à la semence | Собрано соломы Récolte de la paille. Всего Total | Посѣяно Ensemencement | На одну дес. Par dessiatine | Пудовъ Poids | Пудовъ Poids | Пудовъ Poids

Уѣзды. Districts.	Посѣвная площадь 1914 г. въ десятинахъ Superficie emblavée en 1914 en déciatines	Озимая рожь. Seigle d'hiver. Собрано Récolte	Посѣяно Ensemencement	Остат. за посѣв. Produit net. Весь Absolu	На 1 душу населенія об. пола Par habitant	На 1 дес. Par déciat. Собрано Récolte	Посѣяно Ensemencement	Урожай самъ Rendement à	Вѣсъ четверти въ пудахъ Poids d'une tchetv. en pouds	Собрано соломы Récolte de la paille. Всего En général	На одну десят. Par déciatine	Озимая пшеница. Посѣвная площадь 1914 г. въ десятинахъ Superficie emblavée en 1914, en déciatines	Собрано Récolte	Посѣяно Ensemencement
		Пудовъ Pouds.								Пудовъ Pouds.			Пудовъ	
1	2	3	4	5	6	7	8	9	10	11	12	13	14	15
[redacted]														
1. Пензенскій кр. над.	28 085	1.078 464	258 382	820.082		38,4	9,2	4,2	9.1	1 586.803	56,5	—		—
владѣльч.	46 584	3 130.445	395 964	2 734 481		67 2	8.5	7,9	9.1	4 248 461	97,2	1 248	96 096	10.982
въ уѣздѣ	74 669	4 208.909	654 346	3 554.563	16.56	56,4	8,8	6,4	9,1	5 835 264	78.1	1 248	96.096	10.982
2. Городищенск. кр. над.	49 200	821 640	413 280	408 360		16,7	8,4	2,0	8.2	648.200	33 5	—		—
владѣльч.	22 307	693 748	189 610	504.138		31 1	8.5	3,7	8.4	62 198	52,1	32	1 760	298
въ уѣздѣ	71.507	1 515.388	602 890	912 498	4 13	21 2	8,4	2.5	8,3	2.810.398	37,3	32	1 760	298
3. Инсарскій кр. над.	57 0 0	1 3.4 642	54. 593	838.04		24.2	6,5	2,5	8,6	2,5.0 842	44.2			
владѣльч.	26 078	1 004 103	219.05	784.948		38 ,	8,4	4.6	9.1	1.778.520	68,2			
въ уѣздѣ	83.088	2,383 645	760.650	1 622 995	6 86	28,7	9.2	3,1	8,8	4 298 362	51,7		—	—
4. Керенскій кр. над.	31 696	381 946	288 434	1 093 12		43 6	9,	4 8	8 7	1 468 322	62,1	—		
владѣльч.	15 148	857 377	13 788	725 589		56,6	8.7	6,5	8.9	1.078.428	71,2	945	59.535	7 560
въ уѣздѣ	46.844	2 239.323	420.222	1.819 101	12.49	47,8	9,0	5.3	8.8	3 046750	65.0	945	59.535	7 560
5. Краснослободск. кр. над.	60 594	2 03 117	62 984	405 433		30,5	9.4	3,2	8.4	3 496 18.	52 5	189	8 826	1 644
владѣльч.	7 924	7.3 375	57 3	555 644		39,8	8,8	4 5	8,6	1 109 449	61,9	10	372	74
въ уѣздѣ	84 518	2 744.492	783.715	1 960.777	9.16	32,5	9,3	3 5	8.5	4.605 634	54,5	199	9.198	1 718
6. Мокшанск. кр. над.	26.575	738.785	231 203	507.582		27,8	8,7	3 2	8.7	1 206 505	45 4			
владѣльч.	39.477	1 993 589	315 816	1.677 773		50,5	8,0	6,3	9,1	3 146.317	79,7	—		—
въ уѣздѣ	66.052	2.732.374	547.019	2.185.355	15,33	41,4	8,3	5,0	9,0	4.352.822	65,9	—		—
7. Наровчатск. кр. над.	44.574	1 381 794	414.538	967.256		31,0	9,3	3,3	8,8	2 460.485	55.2	—		
владѣльч.	7 275	368.115	64.748	303 367		50,6	8,9	5,7	8,8	742.050	102.0	2	102	23
въ уѣздѣ	51 849	1 749.909	479.286	1 270.623	8.01	33 8	9.2	3.7	8,8	3.202.535	61 8	2	102	23
8. Нижнеломов. кр. над.	49.334	1 218.550	458.806	759.744		24 7	9.3	2.7	8 9	1 8 0 291	37,1	—		
владѣльч.	21 117	1 068 520	192.165	876.355		50,6	9,1	5 6	9,0	488 749	70.5	128	7 680	1 207
въ уѣздѣ	70.451	2.287 070	650.971	1.636 099	8.24	32 5	9,2	3.5	8.9	3 319 040	47,1	128	7 680	1.206
9. Саранскій кр. над.	36.230	876.766	329.693	547.073		24 2	9 1	2 7	8,7	1 594 120	44,0	—		
владѣльч.	32 890	1 427 426	276.276	1 151 150		43,4	8,4	5 2	8	2.147 7.7	65,3			
въ уѣздѣ	69.120	2 304.192	605.969	1 698.223	9.55	33,3	8,8	3,8	8,8	3 741.837	54.1		—	
10. Чембарск. кр. над.	49.770	1 313.928	462.861	851.067		26 4	9 3	2,8	8.8	2 369 052	47 6			
владѣльч.	47 944	2.603 359	383 552	2.219 807		54 3	8.0	6 8	8.4	3 936.202	82,1	199	8.1 9	1 751
въ уѣздѣ	97 714	3 917.287	848.413	3.070.874	15.22	40,1	8,7	4,6	8,9	6.305.254	64.5	199	8.119	1 751
Въ губерніи	715.812	26.082 589	8.351 481	19.731.108	10.32	36,4	8,9	4,1	8,8	41.517.896	58,0	2.753	182 490	23.535
кр. над.	439.068	12 222.632	4.024.776	8.197.856		27 8	9,2	3,0	8,7	20.679.805	47..	189	8 826	1.644
владѣльч.	276 744	13 859 957	2 326 705	11 533 252		50,1	8,4	6,0	8,9	20.838.091	75.3	2 564	173 664	21.891
АКМОЛИНСКАЯ ОБЛ														
1. Омскій кр. над.	2.518	136.476	13.849	122.627		54,2	5,5	9.9	8 7	150.073	59,6			—
владѣльч.	1.014	54 959	5 577	49.382		54,2	5 5	9 9	8,7	60.840	60,0	—	—	—
въ уѣздѣ	3.532	191.435	19,426	172.009	0.44	54.2	5.5	9 9	8,7	210 913	59,7	—	—	—
2. Акмолинск. кр. над.	539	33.849	2.533	31 316		62.8	4,7	13 4	10,0	33 310	61,8	147	10.790	926
владѣльч.	42	2,646	210	2 436		63,0	5.0	12,6	4,0	2.604	62,0	—	—	
въ уѣздѣ	581	36.495	2,743	33.752	0 10	62.8	4,7	13.3	9.9	35 914	61,8	147	10.790	926
3. Атбасарскій кр. над.	4	214	23	191		53.6	5,8	9,2	9.0	274	68.5	266	24.419	1 861
владѣльч.	4	216	24	192		54 0	6,0	9,0	9.0	280	70,7	1	92	
въ уѣздѣ	8	430	47	383	0.00	53,8	5.9	9.2	9.0	554	69,8	267	24.511	1.863
4. Кокчетавскій кр. над.	3.063	136.304	20.828	115 476		44,5	6.8	6,5	8 3	234.013	76,4	7	514	44
владѣльч.	680	31 212	5 100	26.112		45 9	7,.	6,.	7.4	107.780	158.5	—		
въ уѣздѣ	3.743	167.516	25 928	141.588	0 43	44,8	6.9	6.5	8,1	341 793	91,3	7	514	44
5. Петропавловск. кр. над.	1.012	53.434	6 73	47 261		52,8	6	8,7	8.9	77 317	76,4	3	165	
владѣльч.	13	910	65	845		70,0	5 0	7 4	9,0	1,560	120,0	—	—	—
въ уѣздѣ	1.025	54.344	6 238	48 106	0 16	53.0	8,1	8,7	8,9	78.877	77,0	3	165	1
Въ губерніи	8.889	450.220	54.382	395 838	0.28	50.6	6,1	8,3	8.6	668.051	75,2	424	35.980	2 85.
кр. над.	7 136	360.277	43 406	316.871		5.,2	6,1	8,3	8 7	494 987	69,4	423	35.888	2,84.
владѣльч.	1.753	89.943	10.976	78.967		51,3	6.3	8,2	8,2	173.064	93,1	1	92	

Уѣзды. Districts.	Froment d'hiver. Остат. за посѣв. Produit net. Весь Absolu	На 1 душу населенія об. пола Par habitant	На 1 десят. Par déciat. Собрано Récolte	Посѣяно Ensemencement	Урожай самъ Rendement à	Вѣсъ четверти въ пудахъ Poids d'une tchetv. en pouds	Собрано соломы Récolte de la paille. Всего En général	На одну десят. Par déciatine	Озимый ячмень Orge d'hiver. Посѣвная площадь 1914 г. въ десят. Superficie emblavée en 1914, en déciatines	Собрано Récolte	Посѣяно Ensemencement	Остат. за посѣв. Produit net. Весь Absolu	На 1 душу населенія об. пола Par habitant	На 1 десят. Par déciat. Собрано Récolte	Посѣяно Ensemencement	Урожай самъ Rendement à	Вѣсъ четверти въ пудахъ Poids d'une tchetv. en pouds	Собрано соломы Récolte de la paille. Всего En général	На одну десят. Par déciatine	Населеніе въ 1914 г. (приблизительно). Population en 1914 (approximativement)
	Pouds.						Пудовъ Pouds.			Пудовъ Pouds.								Пудовъ Pouds.		
1	16	17	18	19	20	21	22	23	24	25	26	27	[redacted]	29	30	31	32	33	34	35
[redacted]																				
1. Пензенскій кр. над.		—					—	—						—		—				
владѣльч.	85 114	—	77,0	8,8	8.8	9,5	189.696	52,0	7	116	70	46	—	6.6	10,0	7	8.0	4,20	60,0	
въ уѣздѣ	85.114	0,40	77,0	8,8	8.8	9,5	189 696	152,0	7	116	70	46	0.00	16,6	10,0	1 7	8,0	4.20	60,0	214 700
2. Городищенск. кр. над.	—						—							—			—			
владѣльч.	1.462		55,0	9.3	5 9	8,0	2 957	92.4	—									—		
въ уѣздѣ	1 462	0,01	55,0	9.3	5,9	8,0	2.957	92,4	—	—				—	—	—	—		—	221.000
3. Инсарскій кр. над.	—	—		—			—	—	—											
владѣльч.								—	—						—		—			
въ уѣздѣ		—		—		—		—	—	—			—		—					236.700
4. Керенскій кр. над.	—			—					—			—						—		
владѣльч.	51 975		63.0	8.0	7 9	9.0	200	160,0												
въ уѣздѣ	51 975	0.36	63.0	8,0	7,9	9,0	151 200	160,0							—			—		145 700
5. Краснослободск. кр. над.	7 182		46.7	8,.	5 4	9,5	13 8..	73,2						—		—	—	—		
владѣльч.	298		37 2	7.4	5 0	10,0	600	60,2		—		—			—				—	
въ уѣздѣ	7 480	0.03	46,2	8,6	5.4	9,6	14.435	72,5											—	214 100
6. Мокшанск. кр. над.						—	—		—				—					—		
владѣльч.													—			—				
въ уѣздѣ	—	—		—			—	—		—							—			142.600
7. Наровчатск. кр. над.																				
владѣльч.	79		51,0	11,4	4 4	9.0	270	135,0	1	17	10	7		16 6	10.0	1 7	8,0	60	60,0	
въ уѣздѣ	79	0.00	51 0	11.4	4.4	9.0	270	135,0	1	17	10	7	0.00	16.6	10.0	1 7	8.0	60	60.0	158.700
8. Нижнеломов. кр. над.							—	—		—				—			—			
владѣльч.	6 477		60,0	9,4	6 4	8	10.982	8,,8	—	—		—		—	—	—	—	—		
въ уѣздѣ	6.477	0,03	60,0	9,4	6,4	8,7	10 982	85.8	—	—		—		—	—		—			198.500
9. Саранскій кр. над.	—	—	—		—	—	—		—	—				—	—					
владѣльч.	—			—			—			—				—	—				—	
въ уѣздѣ	—			—	—					—			—	—	—	—	—	—	—	177 800
10. Чембарск. кр. над.			—	—									—	—			—		—	
владѣльч.	6 368		40,8	8,8	4.6	9.5	15.044	75,6	—	—	—	—	—	—	—	—	—	—	—	
въ уѣздѣ	6.368	0.03	40,8	8,8	4,6	9,5	15.044	75,6												201.800
Въ губерніи	156.955	0.08	66 3	8.5	7.8	9.3	384.584	139,7	8	133	80	53	0,00	16.6	10,0	1.7	8.0	4,80	60,0	1 911.600
кр. над.	7 182		46 7	8,7	5 4	9,5	13.835	73,2					—		—		—			
владѣльч.	151 773		67,7	8,5	7,9	9.3	370.749	144,6	8	133	80	53		16 6	10.0	1 7	8.0	4.80	60,0	
АКМОЛИНСКАЯ ОБЛ																				
1. Омскій кр. над.	—			—	—	—	—	—	—	—		—	—				—	—		
владѣльч.	—		—	—			—	—	—	—		—			—		—		—	
въ уѣздѣ										—	—								—	387.800
2. Акмолинск. кр. над.	9 864	—	73,4	6,3	11 7	9,5	11 524	78,4	52	1,040	260	780		20,0	5,0	4,0	8,0	1,560	3,00	
владѣльч.	—	—	—			—		—		—		—							—	
въ уѣздѣ	9.864	0,03	73,4	6,3	11 7	9,5	11 524	78,4	52	1.[redacted]	260	780	0,00	20.0	5.0	4.0	8.0	1 560	300	328.400
3. Атбасарскій кр. над.	22.557	—	91 8	7,0	13 1	9,6	23 94.	90,0		—					—			—		
владѣльч.	85		92,0	7,0	13,7	10,0	90	90,0					—					—	—	
въ уѣздѣ	22.642	0,14	91.8	7,0	13 1	9,6	24.030	90,0	—						—					165 600
4. Кокчетавскій кр. над.	470		73,4	6,3	11,7	9,5	549	78,4		—	—				—			—		
владѣльч.	—	—		—	—	—		—						—						
въ уѣздѣ	470	0.00	73,4	6,3	11,7	9,5	549	78,4						—		—			—	331 800
5. Петропавловск. кр. над.	148		55 1	5,6	9,8	9.7	200	66 8					—		—	—	—		—	
владѣльч.	—	—		—		—								—		—			—	
въ уѣздѣ	148	0.00	55,1	5,6	9 8	9,7	200	66,8												310. 00
Въ губерніи	33.124	0,02	84,9	6,7	12,6	9,6	36.303	85,6	52	1 040	260	780	0,00	20,0	5,0	4,0	8,0	1.560	30,0	1.523.700
кр. над.	33.039		84,8	6,7	12,6	9,6	36.213	85,6	52	1.040	260	780		20,0	5,0	4.0	8,0	1 560	30,0	
владѣльч.	85	—	92,0	7,0	13,7	10,2	90	90,0	—	—	—	—	—	—	—		—		—	

Озимая рожь. — Seigle d'hiver

Уѣзды / Districts		Посѣвная площадь 1914 г. въ десятинахъ / Superficie ensemencée en 1914 en déciatines	Собрано / Récolte (Пудовъ)	Посѣяно / Ensemencement (Пудовъ)	Остат. за посѣв. Весь / Produit net Absolu (Pouds)	На 1 душу населенія об. пола / Par habitant	На 1 дес. Собрано / Par déciat. Récolte	На 1 дес. Посѣяно / Ensemencement	Урожай самъ / Rendement à	Вѣсъ четверти въ пудахъ / Poids d'une tchetv. en pouds	Собрано соломы Всего / Récolte de la paille En général (Пудовъ)	На одну десят. / Par déciatine (Pouds)
1		2	3	4	5	6	7	8	9	10	11	12
КIЕВСКАЯ.												
1. Кiевскiй	кр. над.	43 020	3 278 124	412 992	2 865 132		76,2	9,6	7,9	8,6	4 138 524	96 2
	владѣльч.	17 255	1 288 949	157 021	1 131 928		74 [illegible]	9,1	8,2	8,4	1 773 8.4	102,8
	въ уѣздѣ	60 275	4 567 073	570.013	3 997 060	[illegible],10	75.8	9,5	8.0	8.5	5 912 338	98,1
2. Бердичевскiй	кр. над.	27.625	2 524 925	290 06[illegible]	2 234 862		91,4	10,5	8,7	9,4	2.657 525	96 2
	владѣльч.	8,938	867.880	82 230	785 6[illegible]0		97 1	9,2	10,6	8,8	808.889	90,5
	въ уѣздѣ	36.563	3.392.805	372.293	3.020 512	7,88	92,8	10,2	9,1	9.2	3 466 414	94,8
3. Васильковскiй	кр. над.	39 435	3 6[illegible]9.003	44 [illegible]72	3 257 [illegible]		[illegible]3 6	11,2	8 4	8,4	4 172.223	105,8
	владѣльч.	4 8[illegible]6	47[illegible] 413	45 270	428. 43		98 [illegible]	9,4	10,5	8,[illegible]	629 45[illegible]	130,7
	въ уѣздѣ	44 251	4 172 416	486 942	3 685 474	9 1[illegible]	94,3	11,0	8,6	8,4	4 801 674	108.5
4. Звенигородскiй	кр. над.	19,610	1 751.173	203.944	1 547.229		89,3	10,4	8,6	8,5	2.008.064	102,4
	владѣльч.	6 147	593 800	55 323	538.477		96,6	9,0	10,7	8,8	729.649	118,7
	въ уѣздѣ	25.757	2 344 973	259.267	2.085.706	5,89	91,0	10,1	9,0	8,6	2.737.713	106,3
5. Каневскiй	кр. над.	24.719	2.143.137	259.550	1.883 587		86,7	10,5	8,3	8,7	2.340.889	94.7
	владѣльч.	5 8[illegible]7	538 073	55 262	482 811		92,5	9,5	9.7	8,7	716.654	123,2
	въ уѣздѣ	30 538	2 681 210	314.812	2 366 398	6,94	87,8	10,8	8,5	8.7	3.057 543	100,1
6. Липовецкiй	кр. над.	9 445	2 008 664	210 006	1 798 663		103 3	10,8	[illegible]	9,7	2 [illegible]8 22	1[illegible]8,7
	владѣльч.	4 468	378 886	40 659	338 227		84.8	9,1	[illegible]	9,0	46[illegible] 3[illegible]	104 6
	въ уѣздѣ	23.913	2,387 555	250.665	2 136.890	7,89	99.8	10.5	9.5	9,6	2 775 475	116,1
7. Радомысльскiй	кр. над.	61 778	3.515.268	537 469	2.977.699		56,9	8,7	6,5	8,3	3.175.389	51,4
	владѣльч.	19.651	1 251 769	178.824	1.072.945		63,7	9,1	7,0	8,5	1.316.617	67,0
	въ уѣздѣ	81.429	4,766.937	716.293	4.050.644	9,67	58,5	8,8	6,7	8,4	4.492.006	55,2
8. Сквирскiй	кр. над.	27.924	2 582 970	298 787	2 284 183		92,5	10,7	8 0	9.4	2 982 273	106,8
	владѣльч.	5.484	550.594	50.453	500.141		100,4	9,2	10,9	9,0	718.404	131,0
	въ уѣздѣ	33.408	3.133.564	349.240	2.784.324	8,93	93,8	10,5	9,0	9,3	3.700.677	110,8
9. Таращанскiй	кр. над.	22.101	1.845 434	254.162	1.591 272		83,5	11,5	7,3	8,6	2.331.656	105,5
	владѣльч.	6 984	624 370	64.253	560 117		89,4	9,2	9,7	8,4	801.065	114,7
	въ уѣздѣ	29.085	2 469 804	318 415	2 151 389	7,10	84 9	10 9	7.8	8,5	3 132.721	107 7
10. Уманскiй	кр. над.	30.671	2,432.210	309.777	2 122.433		79,3	10,1	7,9	8,8	2.745 055	89,5
	владѣльч.	8 525	854.958	72 463	782 495		100,3	8,5	11,8	8.7	1 103 988	129,5
	въ уѣздѣ	39 196	3 287 168	382 240	2.904.928	6,98	83,9	9,8	8.6	8.8	3 849.043	98,2
11. Черкасскiй	кр. над.	22 403	839.286	221 790	1.617 496		82 1	[illegible],9	8,3	8 [illegible]	2 403 842	107,3
	владѣльч.	6 525	625 095	58 073	567 022		95,8	8,9	10,8	6.4	837 158	128,5
	въ уѣздѣ	28.928	2 464.381	279.863	2 184 518	5.43	85 2	9 7	8,8	8,2	3.241 000	112,0
12. Чигиринскiй	кр. над.	22 069	1.849 382	203.035	1 646 347		83,8	9,2	9,1	8,5	2 123 038	96 2
	владѣльч.	6 657	503.935	56 585	447 350		75 7	8 5	8.9	8,4	604 456	90,8
	въ уѣздѣ	28.726	2 353.317	259 620	2.093.697	7,12	81,9	9.0	9 1	8,5	2 727 494	94,9
Въ губернiи		462.067	38.021 203	4.559.663	33.461 540		82.3	9,9	8 3	8,7	43 894.098	95,0
	кр. над.	360 800	29 469.48[illegible]	3.643 247	25 826 234		81,7	[illegible]	8,[illegible]	8,[illegible]	3[illegible] 386.60[illegible]	92 5
	владѣльч.	101 267	8.551 722	916 416	7 635 306	6.98	84 4	9,0	9,[illegible]	8,6	10.507 498	103,8

Озимая пшеница. — Froment d'hiver

Уѣзды / Districts		Посѣвная площадь 1914 г. въ десятинахъ / Superficie ensemencée en 1914, en déciatines	Собрано / Récolte (Пудовъ)	Посѣяно / Ensemencement (Пудовъ)	Остат. за посѣв. Весь / Produit net Absolu (Pouds)	На 1 душу населенія об. пола / Par habitant	На 1 десят. Собрано / Par déciat. Récolte	На 1 десят. Посѣяно / Ensemencement	Урожай самъ / Rendement à	Вѣсъ четверти въ пудахъ / Poids d'une tchetv. en pouds	Собрано соломы Всего / Récolte de la paille En général (Пудовъ)	На одну десят. / Par déciatine (Pouds)
1		13	14	15	16	17	18	19	20	21	22	23
1. Кiевскiй	кр. над.	5 243	466.627	54 003	412 624		89,0	9,5	8 6	9,2	605,042	115,4
	владѣльч.	8.156	728 331	73 404	654 927		89	9,0	[illegible]	8 9	986 876	12[illegible],0
	въ уѣздѣ	13.399	1 194.958	127.407	1 067 551	[illegible]	89 2	9 5	9,3	9 0	1 591 918	118,8
2. Бердичевскiй	кр. над.	12,329	927 141	124.455	797 686		75 2	9,5	[illegible]	9,6	[illegible] 802	[illegible]
	владѣльч.	25 725	2 672 828	231 525	2.441 303		103 9	9,0	7 5	[illegible]	2.608.55[illegible]	104,9
	въ уѣздѣ	38.054	3.599.969	360 980	3 238 989	8,45	94,6	9 5	10,0	9 3	3.830.355	100.7
3. Васильковскiй	кр. над.	8 54[illegible]	833 747	[illegible]	740.[illegible]		97,6	9,[illegible]	8 0	8,[illegible]	9[illegible]8 525	1[illegible]2,2
	владѣльч.	16 60[illegible]	1 572 349	151.096	1 421 30[illegible]		94,7	9,[illegible]	0,4	9,3	2 2[illegible]	[illegible]138,0
	въ уѣздѣ	25.147	2.406 196	244.215	2 161 981	5,[illegible]9	95.6	9,7	9,9	9.1	3 249 877	129 2
4. Звенигородскiй	кр. над.	20.335	1,998.931	215 551	1 783 380		98.3	9,6	[illegible]	9	2 269 386	111,6
	владѣльч.	20.687	2.139.036	175 840	1 963 196		103 4	8,5	2,2	9,2	2 650.005	128,[illegible]
	въ уѣздѣ	41.022	4 137.967	391 391	3.746.576	10,58	100,9	9,6	10,6	9,2	4.919.391	119 9
5. Каневскiй	кр. над.	13.600	1 311.040	145.520	1.165 520		96,4	10,[illegible]	9,0	9,0	1 417 120	104 2
	владѣльч.	19.988	2,214.670	171,897	2.042,773		110,8	8,6	12,9	9,5	2.932.240	146,7
	въ уѣздѣ	33.588	3 525 710	317.417	3.208.293	9,41	105,0	9,5	11,1	9,8	4.349.360	129,5
6. Липовецкiй	кр. над.	[illegible]38	876 [illegible]40	100 441	[illegible]6.305		93,4	[illegible]	8 [illegible]	[illegible]	[illegible]082 [illegible]2	115 3
	владѣльч.	24 [illegible]8	2 114 [illegible]2	204 684	909 [illegible]23		87 8	8,5	10,3	9 3	2 504.424	104,0
	въ уѣздѣ	33.468	2.991.058	305 130	2.685.928	9,9[illegible]	89,4	9,1	9,8	9,5	3 586.745	107 2
7. Радомысльскiй	кр. над.	4.853	379.990	44.162	335.828		78,3	9 1	8,6	8.9	393 [illegible]78	8[illegible]
	владѣльч.	4 257	332.897	38.739	294 158		78,2	9,1	8,6	9,[illegible]	353 33[illegible]	83,0
	въ уѣздѣ	9.110	712.887	82.901	629 986	[illegible] 50	78.3	9.1	8,6	8,9	746 909	82,0
8. Сквирскiй	кр. над.	1[illegible] 454	986 189	122.558	863 631		86	9,7	8,0	9.8	[illegible] 744	102 [illegible]
	владѣльч.	22 388	2 2[illegible]4 173	196.014	2.0[illegible]8 159		98,4	8,8	11,3	9 2	2 794 022	124,8
	въ уѣздѣ	33.842	3.200.362	318.572	2.881 790	9,24	94.6	9 4	10,0	9,4	3 965 766	117,2
9. Таращанскiй	кр. над.	15.291	1,162.116	172.788	[illegible]89 328		76,[illegible]	11,3	6,[illegible]	[illegible]	1 4[illegible]5 24[illegible]	9[illegible],9
	владѣльч.	22.002	2.013.183	187.017	1.826 166		9[illegible],5	8,5	10,8	8,7	2.646 841	120,3
	въ уѣздѣ	37 293	3.175 299	359.805	2 815 494	9,29	85.1	9,6	8,8	8,8	4,052.084	108.7
10. Уманскiй	кр. над.	22 154	1 847 644	221 540	1 626 [illegible]04		83 4	10,0	8 3	8	1 967 275	88,8
	владѣльч.	37 228	3 544.106	323 884	3 220 222		95,2	8 [illegible]	[illegible]	8	4 556 70[illegible]	122,4
	въ уѣздѣ	59 382	5 391 750	545 424	4.846 326	[illegible].64	90,8	9,2	9,9	8,7	6 523 982	109 9
11. Черкасскiй	кр. над.	11 354	97[illegible] 579	[illegible]14 675	86[illegible] 904		86	10 1	8	8 3	1 3[illegible]5 929	1[illegible]5 9
	владѣльч.	13 756	1 3[illegible]4 093	1[illegible]5 550	1 24[illegible] 543		98,8	8,4	11,8	9,0	1.880.445	136,7
	въ уѣздѣ	25 110	2.338.672	230.225	2 106.447	5,23	93.1	9,2	10,1	8.7	3.196.374	127,3
12. Чигиринскiй	кр. над.	10.584	970 553	96.314	874 239		9[illegible],7	9,[illegible]	[illegible]	8.4	1 206 576	114,0
	владѣльч.	19 578	1 852.079	164 455	1 687 624		94 [illegible]	8 4	13	8 [illegible]	2 7[illegible]1 553	138,5
	въ уѣздѣ	30.162	2 822 632	260 769	2 561 863	8,[illegible]2	93,6	8,6	10,8	8.9	3.918.129	129,9
Въ губернiи		379 577	35.495.460	3.544.236	31951224		93.5	9.3	10,0	9,1	43.930 890	115,7
	кр. над.	1[illegible]5 127	12.738 353	1 510 20[illegible]	1[illegible] 22822[illegible]		87 8	0.4	8,4	[illegible]	14 [illegible]24 [illegible]4	[illegible]2,8
	владѣльч.	2[illegible]4.450	22.757 107	2 034 1[illegible]0	2072240[illegible]	6,67	97 [illegible]	[illegible]	11,2	9,1	2[illegible].006 [illegible]4	128.0

Озимый ячмень. — Orge d'hiver

Уѣзды / Districts		Посѣвная площадь 1914 г. въ десят. / Superficie ensemencée en 1914, en déciatines	Собрано / Récolte (Пудовъ)	Посѣяно / Ensemencement (Пудовъ)	Остат. за посѣв. Весь / Produit net Absolu (Pouds)	На 1 душу населенія об. пола / Par habitant	На 1 десят. Собрано / Par déciat. Récolte	На 1 десят. Посѣяно / Ensemencement	Урожай самъ / Rendement à	Вѣсъ четверти въ пудахъ / Poids d'une tchetv. en pouds	Собрано соломы Всего / Récolte de la paille En général (Пудовъ)	На одну десят. / Par déciatine (Pouds)	На 1914 г. (приблиз. число жителей) / Population au 1914 (approx.)
1		24	25	26	27	28	29	30	31	32	33	34	35
1. Кiевскiй	кр. над.		—				—						
	владѣльч.		68	9	59		68,4	8.8	7,6	8.4	40	37,5	
	въ уѣздѣ	1	68	9	59	0,00	68.4	8.8	7,6	8,4	40	37.5	895 700
2. Бердичевскiй	кр. над.										—		
	владѣльч.							—					
	въ уѣздѣ	—			—					—		—	383 400
3. Васильковскiй	кр. над.						—				—	—	
	владѣльч.	37	2 531	35[illegible]	2 [illegible] 2		68,4	9 7	7	8	2 [illegible]45	74,2	
	въ уѣздѣ	37	2 531	359	2 172	0.01	68,4	9,7	7 1	7 8	2 745	74,2	401.000
4. Звенигородскiй	кр. над.	—							—	—			
	владѣльч.	40	2 000	500	1 500		50,0	12,5	4,0	7,0	500	37	
	въ уѣздѣ	40	2 000	500	1 500	0,00	50.0	12 5	4,0	7 0	1 500	37 5	354 [illegible]00
5. Каневскiй	кр. над.	—	—	—							—		
	владѣльч.	28	2.131	272	1.859		76,1	9,7	7,8	7,0	2.800	100,0	
	въ уѣздѣ	28	2 131	272	1.859	0,01	76,1	9,7	7,8	7,0	2.800	100,0	341.000
6. Липовецкiй	кр. над.								—	—			
	владѣльч.	9	864	78	786		96,0	8 7	[illegible]	8,0	518	57 5	
	въ уѣздѣ	9	864	78	786	0,00	96,0	8.7	10.1	8.0	518	57 5	27[illegible] [illegible]00
7. Радомысльскiй	кр. над.	—											
	владѣльч.	—	—							—	—	—	
	въ уѣздѣ		—		—					—			418.700
8. Сквирскiй	кр. над.										—		
	владѣльч.	15	960	146	814		64,0	9,[illegible]	6 6	8,0	1.080	72,0	
	въ уѣздѣ	15	960	146	814	0,00	64,0	9 7	6,8	8,0	1 080	72 0	311 900
9. Таращанскiй	кр. над.	—	—				—	—		—	—	—	
	владѣльч.		—								—	—	
	въ уѣздѣ			—									[illegible]93 200
10. Уманскiй	кр. над.												
	владѣльч.	59	5 652	490	[illegible],162		95 8	8,3	11,5	7 6	8 219	139 3	
	въ уѣздѣ	59	5.652	490	5 162	0,01	95,8	8,3	11,5	7 6	8.219	139,3	4[illegible]6 200
11. Черкасскiй	кр. над.		—									—	
	владѣльч.	9	810	90	720		90,0	10,0	9,0	8,0	900	100,0	
	въ уѣздѣ	9	810	90	720	0,00	90,0	10,0	9,0	8,0	900	100,0	4[illegible]2 400
12. Чигиринскiй	кр. над.		—				—						
	владѣльч.			—									
	въ уѣздѣ			—									293 900
Въ губернiи		198	15 016	1 944	13 072		75,8	9 8	7,7	7.6	17,802	89,9	
	кр. над.	—	—	—	—								
	владѣльч.	[illegible]	15.016	1 944	13.[illegible]72	0 00	75 8	9,8	7,7	7 6	17.802	89,9	4 792 500

Озимая рожь. — Seigle d'hiver

Уѣзды / Districts (1)		Посѣвная площадь 1914 г. въ десятинахъ / Surface ensemencée en 1914, en déciatines (2)	Собрано / Récolte (3)	Посѣяно / Ensemencement (4)	Остат. за посѣв. Весь / Produit net Absolu (5)	На 1 душу населенія об. пола / Par habitant (6)	На 1 дес. Собрано / Par déciat. Récolte (7)	Посѣяно / Ensemencement (8)	Урожай самъ / Rendement à (9)	Вѣсъ четверти въ пудахъ / Poids d'un tchetvert en pouds (10)	Собрано соломы Всего / Récolte de la paille En général (11)	На одну десят. / Par déciatine (12)
Люблинская												
1 Люблинскій	кр. над.	14 599	991,272	169.348	821.924		67,9	12,6	5,9	9,2	2,621 980	179,6
	владѣльч.	—	—	—	—		—	—	—	—	—	—
	въ уѣздѣ	14.599	991 272	169 348	821 924	3,51	67 9	11,6	5,9	9 2	2:621 980	179,6
2 Гарволинскій	кр. над.	[illegible]	1 064 483	[illegible]	848.042		54,4	12,1	4 9	9,5	2 488.54?	138,8
	владѣльч.	4 400	665 920	48 700	566 820		70,8	10,5	[illegible]	9,4	1 526 560	162,4
	въ уѣздѣ	27.329	1 730 503	315 641	1 414 862	8,6?	63 3	11 5	5.5	9.5	4 015 105	146.9
3 Красноставскій	кр. над.	[illegible]	1 449.18?	67 8??	[illegible] 290		81,?	10,9	7 4	9,2	[illegible]	163 0
	владѣльч.	8 04?	[illegible]	[illegible]	[illegible] 292		88,5	[illegible]	8	9.2	1 364 4?2	164,6
	въ уѣздѣ	23 448	1 961 166	255 584	1 705.582	2.38	83.6	10,9	7 7	9.2	3.875 121	165.3
4 Луковскій	кр. над.	[illegible]	[illegible]	[illegible]	[illegible]		[illegible]	[illegible]	[illegible]	[illegible]	[illegible]	[illegible]
	владѣльч.	[illegible]	[illegible]	[illegible]	[illegible]		77 5	11 4	6 8	9 5	[illegible]	156,2
	въ уѣздѣ	32 818	2 397 682	372 623	2 025 059	4 77	79 1	11,4	6,4	9 5	5 051 061	153.9
5 Любартовскій	кр. над.	[illegible]	[illegible] 2 425	[illegible]	[illegible] 740		76	11 1	6 8	9 3	[illegible]	146.8
	владѣльч.	[illegible]	[illegible] 252	[illegible]	[illegible] 894		77,8	10,9	—	9 3	[illegible]	[illegible]
	въ уѣздѣ	20 281	1 561 677	226.043	1 335 634	16 46	77 0	11,1	7.0	9.3	3 125.257	154 1
6 Ново-Александрійскій	кр. над.	15 455	[illegible]	182 369	1 021 576		77 9	11 8	6,6	9,4	2 228.611	144.2
	владѣльч.	—	—	—	—		—	—	—	—	—	—
	въ уѣздѣ	15 455	1 203 945	182 369	1 021 576	[illegible]	77 9	11 8	6 6	9.4	2 228.611	144,2
7 Радинскій	кр. над.	[illegible]	442 6??	64 654	[illegible]		80	11,?	6 8	9.0	720 324	138,4
	владѣльч.	4 795	420.043	52 266	[illegible]		[illegible]	[illegible]	8,6	[illegible]	[illegible]	[illegible]
	въ уѣздѣ	10 321	862 675	116 920	745.755	6 35	83,6	11 3	7 4	9,6	1 443 542	139,9
8 Соколовскій	кр. над.	7 338	[illegible]	[illegible]	298 273		51,?	10,4	4 7	9 2	[illegible]	182
	владѣльч.	[illegible]	881 452	[illegible]	884 272		61,3	10,9	[illegible]	9.2	2 233 43?	17 4
	въ уѣздѣ	23 638	1 440 200	257 655	1 182 545	[illegible]	60,9	10.9	5.6	9 2	3 106 108	131 4
9 Сѣдлецкій	кр. над.	[illegible]	[illegible]	[illegible]	44 6?		72,4	11	6.0	[illegible]	44 [illegible]	[illegible]
	владѣльч.	[illegible]	[illegible]	[illegible]	587 804		72,6	10,?	6 7	[illegible]	[illegible]	42,4
	въ уѣздѣ	26 781	1 933 322	301 062	1 632 260	14,08	72,2	11,2	6 4	9,5	3,950,850	147,5
10 Яновскій	кр. над.	19,348	[illegible]	226 372	1 064 944		67,0	[illegible]	5,7	9,2	[illegible]	169,6
	владѣльч.	—	—	—	—		—	—	—	—	—	—
	въ уѣздѣ	19 348	1 296.316	226 372	1 069 944	7 07	67,0	11,7	5 7	9,2	3 281 421	169,8
	Въ губерніи	214 018	15.378 758	2 423.617	12 955.141	8,75	71 9	11.3	6 3	9.4	32 699.056	152,8
	кр. над.	132 264	9 251 236	[illegible]	7 72? 8?7		64.4	11 5	6,1	9,4	20 333 280	153,6
	владѣльч.	81 754	6 127 522	896 25?	5 231 264		75,0	11.0	6 8	9.4	[illegible]	[illegible]
[illegible]												
1 Вѣрненскій	кр. над.	499	35 529	4.291	31 238		71,2	8,6	8 3	8.3	32 635	65,4
	владѣльч.	—	—	—	—		—					
	въ уѣздѣ	499	35.529	4.291	31.238	0 11	71,2	8.6	8,3	8,3	32.635	65,4
2 Джаркентскій	кр. над.	18	547	166	381		30,4	9 2	3 3	8.5	581	32,3
	владѣльч.	—	—		—		—	—	—	—		—
	въ уѣздѣ	18	547	166	381	0,00	30,4	9,2	3,3	8,5	581	32,3
3 Копальскій	кр. над.	79	4.874	664	4 210		61,7	8,4	7 3	8,6	5 111	64,7
	владѣльч.	—	—	—	—			—				
	въ уѣздѣ	79	4.874	664	4.210	0,02	61,7	8,4	7 3	8.8	5 111	64,7
4 Лепсинскій	кр. над.	[illegible]	[illegible]	44	5 393		53,5	8,?	6 7	8 5	[illegible]	33 2
	владѣльч.	[illegible]	[illegible]	[illegible]	42		50.1	8,0	[illegible]	[illegible]	5	51 1
	въ уѣздѣ	119	6.387	952	5 435	[illegible]	53.7	8,0	6 7	8.5	3.969	33,2
5 Пишпекскій	кр. над.	4??	20 385	3 780	16 605		45 3	8,4	5,4	8 6	21 645	48,1
	владѣльч.								—			
	въ уѣздѣ	450	20.385	3 780	16.605	0,07	45,3	8,4	5.4	8.6	21 645	48,1
6 Пржевальскій	кр. над.	84	3 217	706	2 511		38 3	8,4	4 6	8.4	5 284	62,9
	владѣльч.				—						—	
	въ уѣздѣ	84	3.217	706	2 511	0 01	38,3	8 4	4,6	8,4	5 284	62,9
	Въ губерніи	1 249	70 939	10 559	60 380	0.05	56.8	8.5	6 7	8.4	69 225	55,4
	кр. над.	248	70.88?	[illegible]	60 338		56 8	8,?	6,7	8.4	69 ?74	55,4
	владѣльч.	1	5?	8	42		[illegible]	8,0	[illegible]	8,4	51	[illegible]

Озимая пшеница. — Froment d'hiver

Уѣзды (1)		Посѣвная площадь 1914 г. въ десятинахъ / Surface ensemencée en 1914, en déciatines (13)	Собрано / Récolte (14)	Посѣяно / Ensemencement (15)	Остат. за посѣв. Весь / Produit net Absolu (16)	На 1 душу населенія об. пола / Par habitant (17)	На 1 десят. Собрано / Récolte (18)	Посѣяно / Ensemencement (19)	Урожай самъ / Rendement à (20)	Вѣсъ четверти въ пудахъ / Poids d'un tchetvert en pouds (21)	Собрано соломы Всего / En général (22)	На одну десят. / Par déciatine (23)
1 Люблинскій	кр. над.	5 052	322.823	60.119	262 704		63,9	11,9	5,4	9.6	905 318	179,2
	владѣльч.	—	—	—			—	—	—		—	
	въ уѣздѣ	6.052	322.823	60.119	262,704	1,12	63,9	11,9	5,4	9,6	905.318	179 2
2 Гарволинскій	кр. над.	1 950	155 220	23 205	132 015		74,6	11 4	6 7	9.7	306 [illegible]	57 4
	владѣльч.	1 939	149 497	21 135	128 362		77,?	11,4	7	9,7	312 74?	61 0
	въ уѣздѣ	3 889	304 717	44 340	260 377	1 58	78,4	11 4	6.9	9.7	619 109	159,2
3 Красноставскій	кр. над.	7 068	659 444	80.575	578 869		93.3	11 4	8 2	9,6	[illegible] 760 754	16?
	владѣльч.	10 242	953 530	116 734	836 771		95,1	11 4	8 2	9.6	2 310 722	[illegible]
	въ уѣздѣ	17 310	1 612 974	197.334	1 415 640	10,27	93,2	11 4	8.2	9.6	3 189 476	184.3
4 Луковскій	кр. над.	1 261	52 217	15 132	7 085		65,2	12 ?	5 4	9 4	[illegible]	151 0
	владѣльч.	3 232	232 [illegible]	37 4[illegible]	164 509		62,5	[illegible]	5 4	9.8	468 640	[illegible]
	въ уѣздѣ	4 493	284.217	52.623	231 594	1,69	63,3	11 7	5.4	9.8	659 051	146 7
5 Любартовскій	кр. над.	[illegible]	59 8?1	9.040	50 832		55,5	11 4	6,6	9 7	24 66?	57 2
	владѣльч.	66	133 068	19 448	113 620		78,0	11 4	6 8	9 7	[illegible]	162 9
	въ уѣздѣ	2.499	192 940	28 488	164 452	1,29	77,2	11,4	6 8	9 7	402 567	161 1
6 Ново-Александрійскій	кр. над.	1 823	153 314	21.694	131 620		84,1	11,9	7	9 6	303 347	166 4
	владѣльч.								—			
	въ уѣздѣ	1 823	153 314	21.694	131 620	0,67	84,1	11 9	7,1	9.6	303.347	166,4
7 Радинскій	кр. над.	2 226	168 ?3	26 480	142.242		75,8	11,4	6.4	9,6	306 745	137,8
	владѣльч.	3 192	241 315	36 384	204 426		75,6	11 4	6,6	9,6	421 344	132,0
	въ уѣздѣ	5 418	410 046	62 878	347 168	2,96	75,7	11,6	6,5	9 6	728 087	134,4
8 Соколовскій	кр. над.	1 655	1?5 093	8.040	87 053		63,5	[illegible]	8,8	9,2	224 06?	135,4
	владѣльч.	5 436	352 253	60.?40	292 413		64,8	[illegible]	5,8	9.4	774 522	143.4
	въ уѣздѣ	7 091	457 346	78 380	378.966	3,94	64.5	11 1	5,8	9,4	1 003 609	141,5
9 Сѣдлецкій	кр. над.	[illegible]	[illegible] 422	15 786	95 36?		79,4	[illegible]	7,0	10.3	144 442	142.8
	владѣльч.	3 646	284.492	40 835	248 657		74,4	11 2	7 1	10.2	[illegible]	174 8
	въ уѣздѣ	5,843	400.414	56.621	343 793	2 4?	79,4	11 2	7 1	10,2	672 743	133,4
10 Яновскій	кр. над.	2 994	221 556	36 227	185 324		74.0	12 1	6 1	9,6	704 189	235 2
	владѐльч.	—	—		—				—			
	въ уѣздѣ	2.994	221.556	36.227	185 329	1 2	74,0	12.1	6 1	9.6	704,189	235 2
	Въ губерніи	55 612	4.860 347	638.704	3 721.643	2,51	78,4	11.5	6,8	9,7	9 187.496	165,2
	кр. над.	26 219	2.039 142	306 307	1 732.885		77,8	11,7	6,7	9,6	4.434.931	69,1
	владѣльч.	29 393	[illegible]	332 347	1 988.758		79,0	11 3	7,0	9,7	4 752 565	61.7
1 Вѣрненскій	кр. над.	2 831	212 042	25 479	186 563		74,9	9,0	8,3	8,4	143 815	50,8
	владѣльч.	—	—	—	—		—	—		—	—	—
	въ уѣздѣ	2,831	212 042	25.479	186 563	0,66	74,9	9,0	8.3	8,4	143.815	50.8
2 Джаркентскій	кр. над.	133	4 522	1.037	3.485		34,0	7.8	4,4	9,0	2.926	22,0
	владѣльч.	12	858	96	762		71,5	8,0	8,9	10,0	1,286	107,2
	въ уѣздѣ	145	5.380	1.133	4.247	0,03	37,1	7,8	4,7	9,1	4.212	29,0
3 Копальскій	кр. над.	31	2.310	248	2,062		74,5	8,0	9,3	9,0	1.550	50,0
	владѣльч.			—	—					—	—	
	въ уѣздѣ	31	2.310	248	2.062	0,01	74,5	8.0	9.3	9,0	1.550	50,0
4 Лепсинскій	кр. над.	47	3 925	470	3 455		83,5	10.0	8,3	8,5	3.619	77,0
	владѣльч.		—	—	—			—		—		—
	въ уѣздѣ	47	3,925	470	3.455	0,02	83,5	10.0	8,3	8,6	3.619	77,0
5 Пишпекскій	кр. над.	609	22.837	4 263	18.574		37,5	7,0	5,4	8,9	19.488	32.0
	владѣльч.			—	—					—	—	
	въ уѣздѣ	609	22.837	4,263	18.574	0,08	37,5	7,0	5,4	8,9	19.488	32,0
6 Пржевальскій	кр. над.	4 333	235 715	47 230	88 485		54 4	[illegible]	5 0	8 5	252 614	58,3
	владѣльч.	—	—	—			—					—
	въ уѣздѣ	4 333	235 715	47 230	188 485	0 92	54.4	10.9	5,0	8.5	252.614	58.3
	Въ губерніи	7 996	482 209	78.823	403.386		60,3	9 9	6,1	8,5	425 298	53.2
	кр. над.	7 984	481 351	78.727	402.624		60,?	[illegible]	6,1	8,5	424 ?.2	53,?
	владѐльч.	12	858	96	762	0.31	[illegible]	8,?	8,9	10,6	1 286	107,2

Озимый ячмень. — Orge d'hiver

Уѣзды (1)		Посѣвная площадь 1914 г. въ десят. / Surface ensemencée en 1914, en déciatines (24)	Собрано / Récolte (25)	Посѣяно / Ensemencement (26)	Остат. за посѣв. Весь / Produit net Absolu (27)	На 1 душу населенія об. пола / Par habitant (28)	На 1 десят. Собрано / Récolte (29)	Посѣяно / Ensemencement (30)	Урожай самъ / Rendement à (31)	Вѣсъ четверти въ пудахъ / Poids d'un tchetvert en pouds (32)	Собрано соломы Всего / En général (33)	На одну десят. / Par déciatine (34)	Населеніе къ 1914 г. (приблизительно) / Population en 1914 (approximativement) (35)
1 Люблинскій	въ уѣздѣ	—	—	—	—	—		—	—				234 300
2 Гарволинскій	въ уѣздѣ	—	—	—								—	164.300
3 Красноставскій	въ уѣздѣ	—	—	—	—			—					137.800
4 Луковскій	въ уѣздѣ	—	—				—						137 100
5 Любартовскій	въ уѣздѣ	—	—	—									127,700
6 Ново-Александрійскій	въ уѣздѣ	—	—	—	—								197 700
7 Радинскій	въ уѣздѣ	—	—		—		—		—				117 400
8 Соколовскій	въ уѣздѣ	—	—		—	—	—	—					96 100
9 Сѣдлецкій	въ уѣздѣ	—	—		—								15 000
10 Яновскій	въ уѣздѣ	—		—	—								152.700
	Въ губерніи	—	—	—									1 481 000
1 Вѣрненскій	кр. над.	11	607	97	510		55 2	8,8	6,3	8,0	386	35 1	
	въ уѣздѣ	11	607	97	510	0,00	55,2	8.8	6,3	8.0	386	35.1	281 300
2 Джаркентскій	въ уѣздѣ	—	—	—	—	—	—	—	—	—	—	—	166.800
3 Копальскій	въ уѣздѣ	—	—	—	—	—	—	—	—	—	—	—	188.700
4 Лепсинскій	въ уѣздѣ	—	—	—	—	—	—	—	—	—	—	—	182.800
5 Пишпекскій	кр. над.	19	998	152	846		52,5	8,0	6.6	8,0	766	40,3	
	въ уѣздѣ	19	998	152	846	0,00	52,5	8,0	6,6	8,0	766	40,3	243 900
6 Пржевальскій	кр. над.	1	60	9	5		60.0	9,0	6 7	8,0	56	56,0	
	въ уѣздѣ	1	60	9	51	0,00	60.0	9,0	6 7	8,0	56	56,0	205 400
	Въ губерніи	31	1 665	258	1 407	0.00	53 7	8,3	6.5	8.0	1 208	39,0	1.269 300
	кр. над.	31	1 665	258	1 407		[illegible]	8,3	6 5	8,0	1 208	39,0	
	владѣльч.		—	—			—				—		

Озимая рожь. Seigle d'hiver.

УѢЗДЫ DISTRICTS	Посѣвная площадь 1911 г. въ десятинахъ Superficie ensemencée en 1911, en dessiatines	Собрано Récolte	Посѣвно Ensemencement	Остат. за посѣвомъ Produit net. Весь Absolu	Остат. за посѣвомъ Produit net. На одну десятину Par dessiatine. Собрано Récolte	Остат. за посѣвомъ Produit net. На одну десятину Par dessiatine. Посѣвно Ensemencement	Урожай сѣмянъ Rendement à	Изъ четверти въ пуд. Poids d'un hectolitre en pouds	Собрано соломы. Récolte de la paille. Всего Total	Собрано соломы. Récolte de la paille. Съ одной десятины Par dessiatine.	Номерная въ 1914 г. Numérotage en 1914	№ уѣздовъ
	Пудовъ. Pouds.								Пудовъ. Pouds.			
1	2	3	4	5	6	7	8	9	10	11	12	
САМАРСКАЯ.												
1. Самар-ский	гр. нал. владѣльч.	6 618	2.244.836	395.315	1.849.521	17,3	6,3	5,7	7,7	3.231.827	51,7	
	въ уѣздѣ	15 546	3.019.127	245.881	2.773.246	16,6	6,9	8,3	7,6	3.564.681	49,4	
		95.701	4.263.953.	640.596	3.623.357	7,13	44,6	6,8	7,7	6.196.510	64,6	
2. Бугуль-минскій	гр. нал. владѣльч.	134.044	4.456.810	271.4 9	3.185.418		23,1	6,5	3,1	5.188.169	49,2	
	въ уѣздѣ	34.807	2.186.162	137.189	2.238.974		74,3	3,4	7,9	2.627.928	75,5	
		168.851	7.023.016	1.600.604	5.422.412	13,00	41,6	9,5	4,4	8,1	8.016.487	47,5
3 Бугуль-скаяся	гр. нал.	91 339	2.409.683	742 178	1 755 204		18,2	7,6	3,1	8,4	4.967.162	54,1
	владѣльч.	21.411	1.500.045	177.534	1 122.72		64,1	7,6	8,5	8,4	2.458.151	65,6
	въ уѣздѣ	118.750	3.998.527	920 102	3.078.425	5,16	33,7	7,8	4,3	9,2	7.425.317	62,5
4. Бугу-лусскій	гр. нал.	37.849	874 112	280.083	594 329		23,1	7,4	3,1	7,4	1.621.721	42,9
	владѣльч.	11.445	389.704	97 831	287.872		34,3	8,7	4,0	7,4	738.797	64,7
	въ уѣздѣ	49.094	1.260.016.	377.915	882.101	1,14	25,7	7,7	3,9	7,7	2.362.519	46,7
5. Нико-лаевскій	гр. нал.	37.141	811.881	207.990	605 98		21,6	5,6	3,8	7,8	1.396.214	38,4
	владѣльч.	6.199	184.731	32.814	151 877		29,8	5,3	5,6	8,1	358.922	17,9
	въ уѣздѣ	43.340	996.119	240.844	757.275	1,15	23,3	5,6	4,1	8,1	1.755.136	40,1
6 Нова-уженскій.	гр. нал.	109.374	2.611.649	501.660	2.108.989		23,6	4,6	5,1	8,1	3.923.937	35,9
	владѣльч.	27.890	2 109.733	358.110	1.751.623		62,8	6,3	4,9	8,4	1.716.414	45,7
	въ уѣздѣ	137.264	4.721.382	860.770	3.860.614	6,51	28,2	4,8	5,8	7,8	5.634.972	38,7
7 Ставро-польскій	гр. нал.	106.834	3.322.537	737 155	2.585.382		31,1	6,9	4,5	7,7	4.435.611	41,5
	владѣльч.	68.515	3 316.990	111.983	2.205.017		32,1	4,8	6,1	7,8	1.186.347	28,6
	въ уѣздѣ	175.349	6.639.487	1.281.138	5.388.399	11,17	37,3	7,1	5,2	7,9	9.820.148	56,0
	въ губерніи	838.255	28.904.452	5.891.969	23.012.483	6,05	34,5	7,0	4,9	7,8	43.011.099	51,3
	гр. нал.	580.046	16.820.410	4.158.746	12.661.664		29,6	7,1	4,3	7,8	24.065.042	41,6
	владѣльч.	257.59	12.101.002	733 170	10.349.852		46,9	6,8	6,7	7,9	18.946.057	70,0
ОЛОНЕЦКАЯ.												
1 Петро-заводск.	гр. нал.	7 804	364.447	71.016	293.431		46,7	9,1	5,1	8,9	7.8 258	94,6
	владѣльч.	93	1.322	225	1.097		41 1	7,8	5,8	8,8	7 961	81,6
	въ уѣздѣ	7 897	365.209	71 741	295.528	2,82	46,6	9,1	5,1.	8,9	746.219	94,5
2 Бѣло-горскій	гр. нал.	9.063	321.757	81.932	236 145		35,5	9,4	3,8	9,0	546 19.	17,4
	владѣльч.	234	9.449	2.210	7.239		17,2	8,7	4,1	9,0	17 704	60,7
	въ уѣздѣ	9.317	331 106	87.402	243.784	3,66	35,9	9,4	3,8	9,0	564 295	57,2
3. Карго-польскій	гр. нал.	11.211	340.826	113.851	267.975		40,0	8,9	4,5	9,8	595 714	66,2
	владѣльч.	2,8	10 . 30	1 714	8.421		42,6	7,2	5,9	9,1	17 658	74,1
	въ уѣздѣ	15.279	611.779	133.572	476.200	4,87	40,0	8,9	4,3	9,6	1 013.350	66,3
4 Лодей-нопольскій	гр. нал.	7.373	354.477	71.528	280.949		47,8	9,7	4,0	9,6	586.233	79,5
	владѣльч.	226	10.922	2.091	8.831		44,4	8,5	5,2	8,6	17 3	77,5
	въ уѣздѣ	7.600	365.399	73 619	289 780	4,77	47,7	9,7	4,0	9,6	596.851	78,6
5 Оло-нецкій	гр. нал.	7.320	303.780	64.416	239.364		41,5	8,8	4,7	8,9	612.606	87,8
	владѣльч.	132	5.319	1.100	4.231		32,1	8,8	4,8	9,0	9.800	74,2
	въ уѣздѣ	7.452	309.063	65.516	243.577	4,82	41,5	8,8	4,7	8,9	622.406	87,8
6. Повѣ-нецкій	гр. нал.	2 635	106.454	24.242	82.212		40,4	9,3	4,4	9,5	211 591	80,3
	владѣльч.	21	679	202	477		30,1	8,8	3,6	8,9	1 185	60,5
	въ уѣздѣ	2.668	107.135	24.444	82.689	1 98	40,3	9,2	4,4	9,5	212 876	80,1
7 Пудож-скій	гр. нал.	6.441	242.128	57.969	184.211		37,6	9,6	4,2	9,2	425 106	66,0
	владѣльч.	77	3.480	657	2.823		45,2	8,4	3,4	9,1	5 74	67,3
	въ уѣздѣ	6.518	245.662	58.616	187.046	4,2	37,7	9,6	4,2	9,1	430.280	66,0
	въ губерніи	56.734	2.636.521	516.917	1.919.604	3,91	41,2	9,1	4,5	9,1	4.108.567	78,8
	гр. нал.	55.678	2.392.717	508.228	1 784 489		41,2	9,1	4,5	9,1	4.116.189	73,9
	владѣльч.	1.056	43 804	8.689	35 115		41,5	8,4	5,0	8,9	72.378	68,5

Озимая пшеница. Froment d'hiver

УѢЗДЫ DISTRICTS	Посѣвная площадь 1911 г. въ десятинахъ Superficie ensemencée en 1911, en dessiatines	Собрано Récolte	Посѣвно Ensemencement	Остат. за посѣвомъ Produit net. Весь Absolu	Остат. за посѣвомъ Produit net. На одну десятину Par dessiatine. Собрано Récolte	Остат. за посѣвомъ Produit net. На одну десятину Par dessiatine. Посѣвно Ensemencement	Урожай сѣмянъ Rendement à	Изъ четверти въ пуд. Poids d'un hectolitre en pouds	Собрано соломы. Récolte de la paille. Всего Total	Собрано соломы. Récolte de la paille. Съ одной десятины Par dessiatine.	Номерная въ 1914 г. Numérotage en 1914	№ уѣздовъ
	Пудовъ. Pouds.								Пудовъ. Pouds.			
13	14	15	16	17	18	19	20	21	22	23	24	
1	—	—	—	—	—	—	—	—	—	—	—	
	8 565	2 331	16.014		58 1	7,4	7,9	9,3	17 672	56,1	507 900	1
315	18.365	2 331	16.054	0,01	58,3	7,4	7,9	9,5	17 672	56,1		
—	—	—	—	—	—	—	—	—	—	—	—	
—	—	—	—	—	—	—	—	—	—	—	417 000	2
182	12.995	1 3 9	11,685		71,4	7,2	9 9	—	21 421	1,47	574 500	3
182	12.995	1 310	11 685	0,02	71,4	7,2	9 9	8,5	25 425	1,37 7		
—	—	—	—	—	—	—	—	—	—	—	—	
817	40.188	6.812	31 576		49 8	8,4	5,9	8,0	58.879	72,6	617 400	4
811	40.388	6.812	33 576	0,05	49,8	8,4	5,9	8,0	58.879	72,8		
—	—	—	—	—	—	—	—	—	—	—	—	
166	1 146	830	4 316		11,0	5,0	6,2	8,1	6.424	38,7	655 700	5
166	8.146	830	4 316	0,01	31,0	5,0	6,2	8,5	6.424	38,7		
894	25.819	4 451	21 384		29,0	5,9	5,8	8,4	23 0 2	26,3	—	
3 210	90.610	10.608	80.002		41,0	4,8	8,5	8,8	131 538	36,8		
3 101	116.449	15.063	101.386	0,17	37,5	5,0	7,7	8,7	149.140	37,5	593.000	6
—	—	—	—	—	—	—	—	—	—	—	—	
270	17.658	2.025	15,633	0,04	65,4	7,5	8,7	9,2	24.840	92,0		
270	17.658	2.025	15,633	0,04	65,4	7,5	8,7	9,2	21.840	92,0	105 300	7
4,845	211.001	28.371	182.630	0,05	43,6	6,0	7,8	8,7	292 380	58,8	3.500.800	
801	23 849	4.455	21 384		29,0	5,0	5,8	—	23.512	26,3		
3 954	185.162	23 916	161 246		46,8	6,1	7,7	—	258 868	65,4		
—	—	—	—	—	—	—	—	—	—	—	—	
—	—	—	—	—	—	—	—	—	—	—	—	
—	—	—	—	—	—	—	—	—	—	—	—	1
—	—	—	—	—	—	—	—	—	—	—	—	
—	—	—	—	—	—	—	—	—	—	—	—	
—	—	—	—	—	—	—	—	—	—	—	—	2
—	—	—	—	—	—	—	—	—	—	—	—	
—	—	—	—	—	—	—	—	—	—	—	—	3
—	—	—	—	—	—	—	—	—	—	—	—	
—	—	—	—	—	—	—	—	—	—	—	—	4
—	—	—	—	—	—	—	—	—	—	—	—	
—	—	—	—	—	—	—	—	—	—	—	—	5
—	—	—	—	—	—	—	—	—	—	—	—	
—	—	—	—	—	—	—	—	—	—	—	—	6
—	—	—	—	—	—	—	—	—	—	—	—	
—	—	—	—	—	—	—	—	—	—	—	—	7
—	—	—	—	—	—	—	—	—	—	—	—	
—	—	—	—	—	—	—	—	—	—	—	—	

Озимая рожь. Seigle d'hiver.

Уѣзды / Districts	Посѣвная площадь 1914 г. въ десятинахъ / Superficie emblavée en 1914, en déciatines	Собрано / Récolte (Пудовъ. Pouds)	Посѣяно / Ensemencement (Пудовъ. Pouds)	Остат. за посѣвомъ. Produit net. Весь / Absolu (Пудовъ. Pouds)	На одну душу насел. об. пола / Par habitant	На одну десятину. Par déciatine. Собрано / Récolte	На одну десятину. Посѣяно / Ensemencement	Урожай самъ / Rendement à	Вѣсъ четверти въ пуд. / Poids d'une tchetverte en pouds	Собрано соломы. Récolte de la paille. Всего / En général (Пудовъ. Pouds)	На одну десятину / Par déciatine
1	2	3	4	5	6	7	8	9	10	11	12
КАЛУЖСКАЯ.											
1 Калужск. кр. над.	14 117	551.975	193.403	358.572		39,1	13,7	2,9	8,8	906 311	64,2
владѣльч	2.020	101 606	22.220	79.386		50,3	11,0	4,6	8,8	185.496	91,8
въ уѣздѣ	16.137	653.581	215.623	437.958	3,10	46,7	18,4	3,0	8,8	1.091 747	67,7
2. Боровскій кр. над.	10.864	340.043	137.973	202.070		31,3	12,7	2,5	9,1	535 595	49,3
владѣльч	794	34.460	8.575	25.885		43,3	10,8	4,0	9,0	49.149	61,9
въ уѣздѣ	11.658	374.503	146.548	227.955	3,44	38,0	12,6	2,6	9,1	584.744	50,2
3. Жиздринскій кр. над.	55.773	1 728.963	607.926	1 121.037		31,0	10,9	2,8	8,7	3.374.267	60,5
владѣльч	6.231	256.717	65 426	191 291		41,2	10,5	3,9	8,9	448.009	71,9
въ уѣздѣ	62.004	1.985.680	678.352	1.312.328	4,07	82,0	10,9	2,9	8,7	3.822.276	61,6
4 Козельск кр. над.	25 334	.023 494	281 207	742.287		40,4	11,1	3 7	8 9	1 241 366	49,0
владѣльч	5 938	344 404	55.814	288.540		58,0	9.4	6,2	9,0	397 846	67 0
въ уѣздѣ	31 272	1 367 898	337.021	1 030.877	6,18	43,7	10,8	4.1	8,9	1 639 212	52,4
5 Лихвинск кр. над.	19.138	72 503	264 104	457 599		37,7	13,8	2.7	8,7	1 071 728	56,0
владѣльч.	3.367	163.636	39.731	123.905		48,6	11,8	4,4	9,0	225 589	67,0
въ уѣздѣ	22.505	885.139	303.835	581.304	5,20	39,3	13,5	2,9	8,8	1.297.317	57,6
6. Малоясл. кр. над.	9.767	353 565	125 018	228.547		36,2	12,8	2,8	8,8	561.603	57,5
владѣльч	381	6.193	4.00	12.192		42,5	10,5	4,0	8,7	22 822	59,9
въ уѣздѣ	10 148	369.758	129 019	240 739	4,71	36,4	12,7	2,9	8,8	584 425	57,6
7. Медынск. кр. над.	33.875	914 625	409.888	504 737		27,0	12,1	2,2	8,8	1.900.388	56,1
владѣльч.	5 397	191.594	62.066	129.528		35,5	11,5	3,1	8,9	348.102	64,5
въ уѣздѣ	39 272	1 106.219	471 954	634 265	4,75	28,2	12,0	2,3	8,8	2 248.495	57,2
8 Мещевскій кр. над.	32.159	1 154.508	398.772	755.736		35,9	12,4	2,9	8,8	2.032.449	63,2
владѣльч	6.139	387 372	74 896	312.475		63,1	12.2	5.2	8,9	219.359	84,6
въ уѣздѣ	38.298	1 541 879	473.668	1.068.211	8,37	40.3	12,4	3,2	8,8	2.551.808	66,6
9. Мосальск. кр. над.	40.83.	1.449.501	498.138	951.363		35,5	12,2	2,9	8,5	2.225.290	54,5
владѣльч	2.82	28.638	33 852	94 786		45.6	12,0	3,8	9,0	224.270	79,5
въ уѣздѣ	43 652	1.578.139	531 990	1 046.149	5 22	36,1	12,2	3.0	8,5	2.449 560	56,1
10. Перемышл кр. над.	15.194	518.115	170.173	347.94[illegible]		34,3	11,2	3,0	8,9	887 330	58,4
владѣльч.	4.654	237 354	49.332	188,022		51,0	10,6	4,8	9,0	336.019	72,2
въ уѣздѣ	19,848	755.469	219.505	535,964	6,47	38,1	11,1	8,4	8,9	1 223.849	61,6
11. Тарусскій. кр. над.	19.324	757 501	208,699	548.802		39,2	10,8	3,6	8,7	1 358.477	70,3
владѣльч.	906	48.109	9.151	38,958		53,1	10,1	5,3	8,9	75.651	83,5
въ уѣздѣ	20.230	805 610	217.850	587 760	8,10	39,8	10,8	3,7	8,7	1 434.128	70,9
Въ губерніи	315.024	11 423.875	3.720 365	7703.510	5,22	36,3	11.8	3,1	8,8	18.927 061	60,1
кр. над.	276.376	9 [illegible]3 793	3 295 301	6.218 492		34.4	11,9	2,9	8,7	16.094.804	58,2
владѣльч	38.648	1.910.082	425.064	1 485.018		49.4	11,0	4.5	9.0	2.832.257	73.3
АСТРАХАНСКАЯ.											
1 Астраханскій. кр. над.	—	—		—	—	—		—		—	—
владѣльч	—	—	—	—	—		—	—		—	
въ уѣздѣ	—	—		-	-		-	—	—	—	
2. Енотаевск. кр. над.	34.781	420.850	55.650	365.200		12.1	1,6	7,6	8,2	643.449	18,5
владѣльч	7.761	77.610	11,642	65.968		10,0	1,5	6.7	8,0	93.132	12,0
въ уѣздѣ	42,542	498.460	67.292	431 168	4,03	11,7	1.6	7,4	8,2	736.581	17,3
3. Красноярскій кр. над	20	—	—	—					—		
владѣльч.	20	206	24	182		10,3	1,2	8,6	8,0	224	11,2
въ уѣздѣ	-	206	24	182	0,00	10,3	1,2	8,6	8.0	224	11,2
4. Царевскій. кр. над.	37.299	496.077	119.357	376.720		13,3	3,2	4.2	8,1	857.877	23,0
владѣльч.	10.477	301 738	35.622	266.116		28,8	3.4	8.5	8,0	357.266	34,1
въ уѣздѣ	47 776	797.815	154.979	642 886	2,33	16,7	3,2	5,1	8.1	1,215.143	25,4
5. Черноярскій кр. над.	81 741	1 495 860	261.571	234 289		18,3	3,2	5,7	8,3	2.583.016	31,6
владѣльч.	6.863	192.164	20.589	[illegible] 575		28,0	3,0	9,3	8,0	166.085	24,2
въ уѣздѣ	88.604	1.688.024	282.160	1.405.864	8 90	19,1	3,2	6,0	8,3	2.749.101	31,0
Въ губерніи.	178.942	2 984.505	504.455	2 480.050		16.7	2,6	6,0	8,2	4 701.049	26,2
кр. над.	153.821	2.412.787	436.578	1.976.209		15,7	2,8	5,6	8,2	4 084.342	26,6
владѣльч.	25 121	571.718	67 877	503.841	1,88	22,8	2,7	8,4	8,0	616.707	24,5

Озимая пшеница. Froment d'hiver.

Уѣзды / Districts	Посѣвная площадь 1914 г. въ десятинахъ / Superficie emblavée en 1914, en déciatines	Собрано / Récolte (Пудовъ. Pouds)	Посѣяно / Ensemencement (Пудовъ. Pouds)	Остат. за посѣв. Produit net. Весь / Absolu (Пудовъ. Pouds)	На одну душу насел. об. пола / Par habitant	На одну десятину. Par déciatine. Собрано / Récolte	На одну десятину. Посѣяно / Ensemencement	Урожай самъ / Rendement à	Вѣсъ четверти въ пуд / Poids d'une tchetverte en pouds	Собрано соломы. Récolte de la paille. Всего / En général (Пудовъ, Pouds)	На одну десятину / Par déciatine	Населеніе къ 1914 г. (приблизительно) / Population en 1914 (approx mativement)	№№ уѣздовъ
1	13	14	15	16	17	18	19	20	21	22	23	24	
КАЛУЖСКАЯ.													
1 Калужск. кр. над.				—		—	—	—	-		—		
владѣльч	19	1 150	184	966		60,5	9,7		9,9	855	45,0		
въ уѣздѣ	19	1.150	184	966	0,00	60,6	9,7	6,3	9,9	855	45,0	141.300	1
2. Боровскій кр. над.	3	84	34	50		28,1	11,2	2,5	10,0	150	50,0		
владѣльч	1	27	9	18		26,5	8,5	3,0	10,0	30	30,0		
въ уѣздѣ	4	111	43	68	0,00	27,8	10,8	2,9	10,0	180	45,0	66 300	2
3. Жиздринскій кр. над.	—	—		-					—	—	—		
владѣльч	-							-	—	-	—		
въ уѣздѣ									—			322 100	3
4 Козельск кр. над.	377	30 198	43 36	25 862		80,1	11 5	7,0	9,0	29.180	77,4		
владѣльч	68	6 460	741	5 719		95,0	10.9	8,7	0.8	4 080	60,0		
въ уѣздѣ	445	36.658	5 077	31 581	0,18	82,4	11,4	7,2	9,1	33 260	74,1	166.900	4
5 Лихвинск кр. над.	39	3 069	437	2 632		78,7	11,2	7,0	9,0	2.656	68,1		
владѣльч.	14	881	143	738		62,9	0,2	6,2	9,8	728	52,0		
въ уѣздѣ	53	3.950	580	3.370	0,03	74,5	10,9	6.8	9,2	3.384	63,0	111.800	5
6. Малоясл. кр. над.	41	3.165	443	2,722		77,2	10,8	7 1	9,0	2 407	58,7		
владѣльч	2	62	19	43		30,8	9,4	3,3	9,8	88	44,0		
въ уѣздѣ	43	3.227	462	2,765	0.05	75.0	10.7	7,0	9,0	2.495	58,9	51 100	6
7. Медынск. кр. над.		-									—		
владѣльч.	2	105	18	87		52,5	6,9	6,0	9,8	61	60,7		
въ уѣздѣ	2	105	18	87	0.00	52.5	8,9	6,0	9,8	61	60,7	133.500	7
8 Мещевскій кр. над.	133	7 980	1 330	6.650		60,0	10,0	6,0	10.0	13 300	100,0		
владѣльч	45	4.860	567	4.293		108,0	12,6	8,6	9.0	4 050	90,0		
въ уѣздѣ	178	12.840	1,897	10 943	0,08	72,1	10,7	6.8	9,6	17.350	97,5	127 700	8
9. Мосальск. кр. над.	1 732	96 040	13 720	82 320		55,5	10,0	7,0	9,0	54 880	40,0		
владѣльч	—			—			—	—			—		
въ уѣздѣ	1 732	96.040	13.720	82.320	0,41	55.5	10,0	7,0	9,0	54.880	40,0	200 400	9
10. Перемышл кр. над.		—		—									
владѣльч.	18	1.638	189	1.449		91,0	10,5	8,7	9,4	1 507	83,7		
въ уѣздѣ	18	1.638	189	1.449	0,02	91,0	10,5	8.7	9,4	1.507	83,7	82 900	10
11. Тарусскій. кр. над.	—		—	-		—	—						
владѣльч.	52	3.858	432	3 426		74,2	8,3	9,0	9,8	4.020	77,3		
въ уѣздѣ	52	3.858	432	3.426	0,05	74,2	8,3	9,0	9,8	4.020	77,3	72.600	11
Въ губерніи	2.546	159.577	22 602	136.975	0,09	62,7	8,9	7,1	9,1	117 992	46,3	1 476.600	
кр. над.	2 325	140.536	20,300	120,236		60,4	8,7	6,9	9,1	102 573	44,1		
владѣльч	221	19.041	2.302	16,739		86,1	10,4	8,3	9,6	15.419	69,8		
АСТРАХАНСКАЯ.													
1 Астраханскій. кр. над.	—		—	—		—	—		—	—	—		
владѣльч	3	58	5	53		19,3	1,6	12,0	8,0	5,9	19,8		
въ уѣздѣ	3	58	5	58	0,00	19,3	1,6	12,0	8,0	5,9	19,8	286.000	1
2. Енотаевск. кр. над.		—	—					—	—	—	—		
владѣльч	—		-	—		—	-		—	—	—		
въ уѣздѣ	—			-		—			—	—		107.000	2
3. Красноярскій кр. над		—				—		—	—				
владѣльч.						—		-	—			80,200	3
въ уѣздѣ	—	—	—			—	—	—	—				
4. Царевскій. кр. над.	—	—	—								—		
владѣльч.	2	80	9	71		40,0	4,5	9,0	9,0	110	55,0		
въ уѣздѣ	2	80	9	71	0,00	40,0	4,5	9,0	9,0	110	55,0	276.000	4
5. Черноярскій кр. над.	12,345	158,016	39.504	118.512		12,8	3 2	4,0	8,5	238.258	19,3		
владѣльч.	93	1.488	279	1 209		16,0	3,0	5,3	8,5	2.167	23,3		
въ уѣздѣ	12.438	159.504	39.783	119 721	0,76	12,8	3,2	4.0	8,5	240.425	19,3	157.900	5
Въ губерніи.	12.443	159.642	39 797	119.845	0,09	12,8	3,2	4,0	8,5	240.594	19,3	1.315.900*	6
кр. над.	12 345	158.016	39 504	118 512		12,8	3 2	4.0	8,5	238.258	19,3		
владѣльч.	98	1.626	493	1.333		16,6	3,0	5,5	8,5	2.336	23,8		

*) Въ губернскій итогъ включено населеніе Калмыцкой степи 150.400 душъ и Киргизской степи 258.000 душъ.

Озимая рожь. Seigle d'hiver.

Уѣзды. Districts		Посѣвная площадь 1914 г. въ десятинахъ. Superficie emblavée en 1914, en déciatines	Собрано. Récolte (Пудовъ. Pouds)	Посѣяно. Ensemencement (Пудовъ. Pouds)	Остат за посѣв. Produit net. Весь. Absolu (Пудовъ. Pouds)	Остат за посѣв. На 1 душу населенія об. пола. Par habitant (Пудовъ. Pouds)	На 1 дес. Par déciat. Собрано. Récolte	На 1 дес. Par déciat. Посѣяно. Ensemencement	Урожай самъ. Rendement à	Вѣсъ четверти въ пудахъ. Poids d'une tchetv. en pouds	Собрано соломы. Récolte de la paille. Всего. En général (Пудовъ)	Собрано соломы. На одну десят. Par déciatine (Pouds)
1		2	3	4	5	6	7	8	9	10	11	12
Ставропольская												
1. Ставропол.	кр. над.	75	3.750	465	3 285		50,0	6,2	8,1	8,5	4.515	60,2
	владѣльч.						—			—		
	въ уѣздѣ	**75**	**3.750**	**465**	**3.285**	0,01	**50,0**	**6,2**	**8,1**	**8,5**	**4.515**	**60,2**
2. Алексанр.	кр. над.	620	23.002	3 720	19 282		37,1	6,0	6,2	9,0	49.600	80,0
	владѣльч.	200	7.840	1 460	6.380		39,2	7,3	5,4	8,0	4.200	21,0
	въ уѣздѣ	**820**	**30.842**	**5.180**	**25.662**	0,11	**37,6**	**6,3**	**6,0**	**8,7**	**53 800**	**65,6**
3. Благодар.	кр. над.	4 081	226.087	24.486	201 601		55 4	6,0	9,2	9,0	245,268	60.1
	владѣльч.	15	942	90	852		62,8	6,0	10,5	9,0	1 020	68,0
	въ уѣздѣ	**4 096**	**227 029**	**24.576**	**202.453**	0.66	**55,4**	**6,0**	**9,2**	**9,0**	**246 288**	**60,1**
4. Медвѣжен.	кр. над.	3 105	125.442	21 114	104.328		40,4	6,8	5,9	9,0	160.218	51,6
	владѣльч.	1 846	87 131	11.630	75 501		47,2	6,3	7 5	9.0	180.908	98,0
	въ уѣздѣ	**4.951**	**212 573**	**32.744**	**179.829**	0,54	**42,9**	**6.6**	**6.5**	**9,0**	**341 126**	**68,9**
5. Святокр.	кр. над.	3 000	225.600	24.000	201 600		75 2	8,0	9,4	8 5	210 000	70,0
	владѣльч.				—		—	—	—		—	—
	въ уѣздѣ	**3.000**	**225.600**	**24.000**	**201.600**	0,92	**75,2**	**8,0**	**9.4**	**8,5**	**210.000**	**70,0**
	Въ губерніи	**12.942**	**699,794**	**86.965**	**612.829**	**0,46**	**54,1**	**6,7**	**8,1**	**8,8**	**855.729**	**66,1**
	кр. над.	10 881	603.881	73 785	530,096		55.5	6,8	8,2	8,8	669.60.	61 5
	владѣльч.	2 061	95.913	13 180	82.733		46,5	6,4	7,3	8,9	186.128	90,3
Тобольская												
1. Тобольск.	кр. над.	13.026	782 863	140,681	642.182		60,1	10,8	5.6	8,7	1.064 224	81,7
	владѣльч.	133	9.456	1 410	8.046		71,1	10,6	6,7	8,5	9,736	73,2
	въ уѣздѣ	**13.159**	**792.319**	**142.091**	**650.228**	3,96	**60,2**	**10,8**	**5,6**	**8.7**	**1 073 960**	**81,6**
2. Березовск.	кр. над.	—	—	—			—	-	—	—	—	
	владѣльч.	—	—	—	—		-	—			—	
	въ уѣздѣ	—	—	—	—		-					
3. Ишимскій	кр. над.	29.290	1 564 086	248,965	1,315 121		53,4	8,5	6,3	8,2	3.063 734	104,6
	владѣльч.	188	11.694	1 372	10.322		62,2	7,3	8,5	8,.	12,182	64.8
	въ уѣздѣ	**29.478**	**1 575.780**	**250.337**	**1.325.443**	3,32	**53,5**	**8,5**	**6,8**	**8,2**	**3.075.916**	**104,3**
4. Курганск.	кр. над.	33 859	1.703.108	237 013	1.466.095		50,3	7,0	7,2	8,.	2.756.123	81,4
	владѣльч.	323	18.637	2.26.	16,376		57 7	7,0	8 2	8,0	29.264	90,6
	въ уѣздѣ	**34.182**	**1.721.745**	**239.274**	**1.482.471**	3,94	**50,4**	**7,0**	**7,2**	**8,1**	**2.785.387**	**81,5**
5. Сургутск.	кр. над.	—	—	-			—	—		—		—
	владѣльч.	—	—	—	—		—	-		-	—	
	въ уѣздѣ	-	-	—	—	—	—	—	—	—	—	—
6. Тарскій	кр. над.	33.074	1,838 914	343 970	1 494.944		55,6	10,4	5 3	8,5	3 175.104	96,0
	владѣльч.	11	814	130	684		74,0	11,8	6,3	8,8	1 436	130,5
	въ уѣздѣ	**33.085**	**1.839 728**	**344.100**	**1 495.628**	5,92	**55,6**	**10,4**	**5,3**	**8,5**	**3.176.540**	**96,0**
7. Туринск.	кр. над.	22.245	1.594.967	233 573	1 361 394		71,7	10,5	6,8	8,2	2.340,174	105,2
	владѣльч.	151	14.843	1 601	13.242		98.3	10.6	9,3	8,0	16 761	111,0
	въ уѣздѣ	**22.396**	**1 609.810**	**235 174**	**1.374.636**	3,69	**71,9**	**10.5**	**6,8**	**8,2**	**2.356.935**	**105.2**
8. Тюкалинск.	кр. над.	19.747	1.074.237	161.925	912 312		54,4	8,2	6,6	8,6	1 787 104	90.5
	владѣльч.	47	2.975	240	2 735		63,3	5,1	12,4	8,0	6.425	136.7
	въ уѣздѣ	**19.794**	**1 077 212**	**162 165**	**915.047**	2,84	**54,4**	**8,2**	**6,6**	**8,6**	**1 793.529**	**90,6**
9. Тюменск.	кр. над.	28 014	1 714.457	282,941	1.431 510		61,2	10,1	6,1	8,6	2.075.837	74,1
	владѣльч.	71	5 396	845	[illegible] 551		76,0	11,9	6,4	8.1	7 270	102,4
	въ уѣздѣ	**28.085**	**1 719.853**	**283.786**	**1 436.067**	9,61	**61,2**	**10.1**	**6,1**	**8,6**	**2 083.107**	**74,2**
10. Ялуторов.	кр. над.	29.596	1 743 204	239.728	1 503 476		58,9	8,1	7,3	8,1	2.542.296	85,9
	владѣльч.	103	8.910	896	8.014		86,5	8,7	9,9	8,4	14 090	136.8
	въ уѣздѣ	**29.699**	**1 752 114**	**240 624**	**1.511.[illegible]**	6,19	**59,0**	**8.1**	**7.8**	**8,1**	**2.556.386**	**86.0**
	Въ губерніи	**209.878**	**12.088.561**	**1 897 551**	**10.191.010**	**4,96**	**57,6**	**9.0**	**6,4**	**8,3**	**18.901 760**	**90,1**
	кр. над.	208.851	12.015.836	1 888.796	10 127 040		57.5	9,0	6.4	8,3	18 804 596	90,0
	владѣльч.	1.027	72.725	8,755	63.970		70.8	8,5	8,3	8,.	97 164	94,6

Озимая пшеница. Froment d'hiver.

Уѣзды. Districts		Посѣвная площадь 1914 г. въ десятинахъ. Superficie emblavée en 1914, en déciatines	Собрано. Récolte (Пудовъ)	Посѣяно. Ensemencement (Пудовъ)	Остат за посѣв. Produit net. Весь. Absolu (Pouds)	Остат за посѣв. На 1 душу населенія об. пола. Par habitant (Pouds)	На 1 десят. Par déciat. Собрано. Récolte	На 1 десят. Par déciat. Посѣяно. Ensemencement	Урожай самъ. Rendement à	Вѣсъ четверти въ пудахъ. Poids d'une tchetv. en pouds	Собрано соломы. Récolte de la paille. Всего. En général (Пудовъ)	Собрано соломы. На одну десят. Par déciatine (Pouds)
1		13	14	15	16	17	18	19	20	21	22	23
Ставропольская												
1. Ставропол.	кр. над.	124 651	4 400 180	860.092	3 540.088		35,3	6,9	5,1	9,9	6 967.991	55,9
	владѣльч.	52,238	2.705 928	360.442	2.345 486		51,8	6,9	7 5	10,0	3 818 598	73,1
	въ уѣздѣ	**176.889**	**7 106.108**	**1.220.534**	**5.885.574**	24 24	**40,2**	**6,9**	**5,8**	**9,9**	**10 786 589**	**61,0**
2. Алексанр.	кр. над.	131.894	5 737.389	1.068.341	4.669.048		41,5	8,1	5.4	9.7	9 206 20	69 8
	владѣльч.	32 605	2 380 165	296.706	2,083,459		73,0	9,1	8,0	9,6	2 292 32	70,3
	въ уѣздѣ	**164.499**	**8 117.554**	**1.365.047**	**6.752.507**	29,80	**49.3**	**8.3**	**5.9**	**9 7**	**11.498.333**	**69,9**
3. Благодар.	кр. над.	220.218	6.452,387	1 453.439	4 998 948		24 .	6,6	4,4	9 1	6 386.322	29,0
	владѣльч.	75.160	1 751.228	533.636	1 2. 592		23,.	7,1	3,3	9,5	2.277 348	30,3
	въ уѣздѣ	**295,378**	**8.203.615**	**1 987.075**	**6 216 540**	20.17	**27,8**	**6,7**	**4.1**	**9,5**	**8.663 670**	**29,3**
4. Медвѣжен.	кр. над.	181 314	6.164.676	1 178.541	4 986.135		34,0	6 5	5 2	9,5	8,249.787	45 5
	владѣльч.	9.320	347.636	63 376	284 260		37 3	6,8	5 5	9,9	669 7.	71,8
	въ уѣздѣ	**190.634**	**6.512 312**	**1,241 917**	**5.270.395**	15 90	**34,2**	**6.5**	**5,3**	**9,5**	**8.918.963**	**46,8**
5. Святокр.	кр. над.	172.872	6 396 264	1 503.986	4.892.278		37,0	8,7	4 3	9 5	5 9.2 222	34,2
	владѣльч.	73.637	4.256.219	581,732	3 674 487		57,8	7 9	7.3	9.7	3.983 762	54,1
	въ уѣздѣ	**246.509**	**10.652.483**	**2.085 718**	**8.566.765**	38 96	**43,2**	**8,5**	**5.1**	**9,6**	**9 895 984**	**40,1**
	Въ губерніи	**1.073 909**	**40 592.072**	**7 900 291**	**32691781**	**24,60**	**37,8**	**7,4**	**5.1**	**9,6**	**49.763 539**	**46.3**
	кр. над.	830.949	29 150.896	6.064 399	23086497		35 1	7.3	4,8	9,6	36.722.,2,	44.2
	владѣльч.	243 960	11.441.176	1.835.892	9.605 284		47	7,6	6.2	9,7	13 041 016	53 7
Тобольская												
1. Тобольск.	кр. над.	1	54	9	45		54.0	9,0	6,0	9,0	60	60,0
	владѣльч.				—							
	въ уѣздѣ	**1**	**54**	**9**	**45**	0.00	**54,0**	**9,0**	**6,0**	**9,0**	**60**	**60,0**
2. Березовск.	кр. над.			—	—				—		—	
	владѣльч.		-	—	—				-		—	
	въ уѣздѣ		—			—			-		—	—
3. Ишимскій	кр. над.	2 244	133.069	20.196	112.873		59,3	9,0	6,6	10,0	110.629	49,3
	владѣльч.	2	160	20	140		80,0	10,0	8,0	9,0	200	100,0
	въ уѣздѣ	**2 246**	**133.229**	**20.216**	**113.013**	0,28	**59,3**	**9,0**	**6,6**	**10,0**	**110.829**	**49,3**
4. Курганск.	кр. над.		-	-	—							
	владѣльч.	2	160	16	144		80.0	8,0	10,0	9,0	200	100,0
	въ уѣздѣ	**2**	**160**	**16**	**144**	0,00	**80,0**	**8,0**	**10,0**	**9,0**	**200**	**100.0**
5. Сургутск.	кр. над.		-	—			—	—	-		—	-
	владѣльч.				—					—	—	
	въ уѣздѣ				-					—	—	
6. Тарскій	кр. над.	—								—		
	владѣльч.	—	—							—		
	въ уѣздѣ	-		—					—	—		—
7. Туринск.	кр. над.	5	130	50	80		26,0	10,0	2,6	10,0	480	96,0
	владѣльч.	45	3 600	450	3 150		80,0	10,0	8,0	9,0	4 500	100,0
	въ уѣздѣ	**50**	**3 730**	**500**	**3.230**	0,03	**74,6**	**10.0**	**7,5**	**9,0**	**4 980**	**99,6**
8. Тюкалинск.	кр. над.							—		-		
	владѣльч.	9	720	81	6,9		80,0	9,0	8,9	9,0	900	100,0
	въ уѣздѣ	**9**	**720**	**81**	**639**	0,00	**80.0**	**9,0**	**8,9**	**9.0**	**900**	**100,0**
9. Тюменск.	кр. над.	26	1 347	260	1.087		51,8	10.0	5,2	8,0	520	20.0
	владѣльч.	—	—		—					-	-	—
	въ уѣздѣ	**26**	**1.347**	**260**	**1.087**	0,01	**51,8**	**10,0**	**5.2**	**8,0**	**520**	**20.0**
10. Ялуторов.	кр. над.						—	-	—	—		
	владѣльч.			-	—		-	-				-
	въ уѣздѣ		—	—	—	—	—	—			—	—
	Въ губерніи	**2.334**	**139.240**	**21.082**	**118.158**	**0,06**	**59,7**	**9,0**	**6,6**	**9,9**	**117 489**	**50,3**
	кр. над.	2 276	134.600	20.515	114.085		59.1	9,0	6,5	0,0	111 689	49.1
	владѣльч.	58	4.640	567	4 073		80,0	9,8	8,2	9,0	5 800	100,0

Озимый ячмень. Orge d'hiver.

Уѣзды. Districts		Посѣвная площадь 1914 г. въ десят. Superficie emblavée en 1914 en déciatines	Собрано. Récolte (Пудовъ)	Посѣяно. Ensemencement (Пудовъ)	Остат за посѣв. Produit net. Весь. Absolu (Pouds)	Остат за посѣв. На 1 душу населенія об. пола. Par habitant (Pouds)	На 1 десят. Par déciat. Собрано. Récolte	На 1 десят. Par déciat. Посѣяно. Ensemencement	Урожай самъ. Rendement à	Вѣсъ четверти въ пудахъ. Poids d'une tchetv. en pouds	Собрано соломы. Récolte de la paille. Всего. En général (Пудовъ)	Собрано соломы. На одну десят. Par déciatine (Pouds)	Населеніе къ 1914 г. (приблизительно). Population en 1914 (approximativement)
1		24	25	26	27	28	29	30	31	32	33	34	35
Ставропольская													
1. Ставропол.	кр. над.	—	—	—			—		—	—	—	—	
	владѣльч.	515	36 617	3 605	33 0 2		71,1	7,0	10,2	10,0	29.870	58,0	
	въ уѣздѣ	**515**	**36.617**	**3 605**	**33.012**	0,14	**71,1**	**7,0**	**10,2**	**10,0**	**29.870**	**58,0**	242 800
2. Алексанр.	кр. над.		—				—	-	—			—	
	владѣльч.	945	33.075	5.670	27 405		35,0	6,0	5,8	10,0	50.369	53,3	
	въ уѣздѣ	**945**	**33.075**	**5,670**	**27 405**	0,12	**35,0**	**6,0**	**5,8**	**10,0**	**50.369**	**53,3**	226.600
3. Благодар.	кр. над.	-	—	—			—		—	—	—	—	
	владѣльч.	60	3 258	528	2 730		54,3	8 8	6 2	8,5	1,194	19,9	
	въ уѣздѣ	**60**	**3.258**	**528**	**2.730**	0,01	**54,3**	**8,8**	**6,2**	**8,5**	**1 194**	**19,9**	308.200
4. Медвѣжен.	кр. над.			—	—				-	—	—		
	владѣльч.	351	15 374	2 176	13 198		43,8	6,2	7 1	10,0	26 325	75,0	
	въ уѣздѣ	**351**	**15.374**	**2 176**	**13.198**	0,04	**43,8**	**6,2**	**7,1**	**10,0**	**26.325**	**75,0**	331 500
5. Святокр.	кр. над.	800	54.400	6 400	48.000		68,0	8,0	8,5	9,0	28.400	35.5	
	владѣльч.	588	32 810	4 528	28 282		55.8	7,7	7,2	8,5	22.520	38,3	
	въ уѣздѣ	**1 388**	**87 210**	**10.928**	**76.282**	0,35	**62,8**	**7 9**	**7,9**	**8,8**	**50.920**	**36,7**	219.900
	Въ губерніи	**3 259**	**175.534**	**22 907**	**152 627**	0,11	**53,9**	**7,0**	**7 7**	**9,3**	**158.678**	**48,7**	1.329.000
	кр. над.	800	54 400	6.400	48 000		68,0	8,0	8.5	9,0	28.400	35,5	
	владѣльч.	2 459	121 134	16.507	104.627		49,3	6,7	7,4	9,5	130.278	53,0	
Тобольская													
1. Тобольск.	кр. над.	-		—	-			-			-	—	
	владѣльч.			—	-					—	—	—	
	въ уѣздѣ	-		—	—	—	—			—		—	164.100
2. Березовск.	кр. над.	—	-		-		-	—		—		—	
	владѣльч.	—	—		—			—		—		—	
	въ уѣздѣ	—	—		—		—	—	—	—	—	—	32 700
3. Ишимскій	кр. над.	266	13 300	2.394	10.906		50,0	9,0	5,6	8,0	5 320	20,0	
	владѣльч.	-	-	—			—	—	-	—	—	—	
	въ уѣздѣ	**2[illegible]**	**13.3[illegible]**	**2.394**	**10.906**	0,03	**50,0**	**9,0**	**5,6**	**8,0**	**5.320**	**20.0**	398.800
4. Курганск.	кр. над.		—	—			-		—	—	-	-	
	владѣльч.	-							—	—			
	въ уѣздѣ	—		—					—	-	—	—	376,000
5. Сургутск.	кр. над.			-	—		—		—			—	
	владѣльч.	-				—	—					—	
	въ уѣздѣ		—	-			—				—	—	14.000
6. Тарскій	кр. над.		—					—	—		—	—	
	владѣльч.			—	—	—			—	—	—	—	252.600
	въ уѣздѣ				—		-		—	—	-	-	
7. Туринск.	кр. над.			—				—					
	владѣльч.	—		—		—	—	—	-				
	въ уѣздѣ												100.400
8. Тюкалинск.	кр. над.	140	7.000	1 260	5 740		50,0	9,0	5,6	8,0	2 800	20,0	
	владѣльч.	10	800	90	710		80.0	9,0	8,9	9,0	1.000	100.0	
	въ уѣздѣ	**150**	**7.800**	**1 350**	**6 450**	0,02	**52,0**	**9,0**	**5,8**	**8,1**	**3 800**	**25,3**	322 400
9. Тюменск.	кр. над.				-			—	—	—	—	—	
	владѣльч.							—	—	—		—	
	въ уѣздѣ				—	—		-	—	-			149.400
10. Ялуторов.	кр. над.	-		-	—			-	—	—	—		
	владѣльч.	-		-				-		—	—	—	
	въ уѣздѣ	-		—							—	—	244.000
	Въ губерніи	**416**	**21 100**	**3.744**	**17 356**	**0,01**	**50.7**	**9,0**	**5,6**	**8,0**	**9.120**	**21,9**	**2.054.400**
	кр. над.	406	20.300	3.654	16.646		50,0	9.0	5,6	8,0	8 120	20,0	
	владѣльч.	10	800	90	7.0		80,0	9,0	8,9	9,0	1.000	100,0	

Уѣзды Districts	Озимая рожь. Seigle d'hiver.																		Озимая пшеница.		
	Посѣвная площадь 1914 г. въ десятинахъ 1914, en dessiatines.	Собрано. Récolte.		Остат. на посѣв. Produit net.		На 1 дес. Par dessiatine.		Собрано сверхъ посѣва. Récolte de la prêt.		Собрано сверхъ посѣва въ % къ семенамъ. Récolte en % de la prêt.		Процентъ сѣмянъ 1914 г. къ среднимъ. Rapport des sem. de 1914 à la moyenne.	Собрано. Récolte.	Посѣвная площадь. Ensemencement.
		Пудовъ.	Рублей.	Пудовъ.	Рублей.	Пудовъ.	Рублей.	Пудовъ.	Рублей.				Пудовъ.	Рублей.
	1	2	3	4	5	6	7	8	9	10	11	12	13	14	15
Таврическая.															
1. Симферопольскій:															
уѣздъ	1 306	52.109	12.015	40.094		39,9	9,9	4,3	1,0	92.595	70,9	3.469	130.818	32.843	
городскій	2 801	118.202	22.008	95 314		42,2	8,1	5,8	1,1	155 135	55,4	11.771	1 156 500	191 075	
въ уѣздѣ	4 107	170 311	34 923	135 328	0,33	41,5	8,5	4,9	0,8	247 770	60,3	39 264	1 447 358	355 818	
2. Бердянскій:															
уѣздъ	9.407	514,563	78,078	436,485		54,7	8,3	6,6	0,9	544,911	55,9	51.754	2.240.604	1,27,,,

| УѢЗДЫ Districts | Озимая рожь. Seigle d'hiver. | | |

Уѣзды Districts	Озимая рожь. Seigle d'hiver. Посѣвная площадь 1914 г. въ десятинахъ Superficie emblavée en 1914 en déciatines	Собрано. Récolte (Пудовъ Pouds)	Посѣяно. Ensemencement. (Пудовъ Pouds)	Остат. за посѣв Produit net: Весь. Absolu (Пудовъ Pouds)	Остат. за посѣв: На 1 душу населенія об. пола Par habitant	На 1 десят. Par déciat.: Собрано Récolte	На 1 десят.: Посѣяно Ensemencement	Урожай самъ Rendement à	Вѣсъ четверти въ пудахъ Poids d'une chetvert en pouds	Собрано соломы Récolte de la paille: Всего En général (Пудовъ)	Собрано соломы: На одну десят. Par déciatine (Pouds)	Озимая пшеница. Froment d'hiver. Посѣвная площадь 1914 г. въ десятинахъ Superficie emblavée en 1914 en déciatines	Собрано. Récolte (Пудовъ)	Посѣяно. Ensemencement (Пудовъ)
1	2	3	4	5	6	7	8	9	10	11	12	13	14	15
БЕССАРАБСКАЯ														
1. [illegible] кр. над.	[illegible]099	411 [illegible]42	[illegible]	350 09[illegible]		58,0	8,6	[illegible]	[illegible]	[illegible]	[illegible]	[illegible]	[illegible]	63 860
[illegible] владѣльч.	2 560	[illegible]	[illegible]	[illegible]28 48[illegible]		68,2	[illegible]	[illegible]	[illegible]	[illegible]	[illegible]	24 [illegible]	[illegible]	254 56[illegible]
въ уѣздѣ	19 659	1 268 334	189 163	1 079 171	2 [illegible]	64 5	9 6	6.7	8.9	1 543 506	78 5	32 357	1 730 984	320 421
2. [illegible] кр. над.	[illegible]	[illegible]	[illegible]	[illegible]		4	[illegible]	[illegible]	[illegible]	[illegible]	[illegible]	[illegible]	[illegible]	[illegible]
[illegible]керма[illegible] владѣльч.	[illegible]	[illegible]	[illegible]	[illegible]		[illegible]	[illegible]	[illegible]	[illegible]	[illegible]	[illegible]	[illegible]	[illegible]	[illegible]
въ уѣздѣ	12 296	202 259	79 352	122 907	[illegible]	16.4	6.5	2 5	8.3	287 281	23.4	131 648	1 930 757	891 578
3. [illegible] кр. над.	[illegible]	[illegible]	[illegible]	[illegible]		[illegible]	[illegible]	[illegible]	[illegible]	[illegible]	[illegible]	[illegible]	[illegible]	[illegible]
[illegible] владѣльч.	[illegible]	[illegible]	[illegible]	[illegible]		[illegible]	[illegible]	[illegible]	[illegible]	[illegible] 242	[illegible]	[illegible]	[illegible]	[illegible]
въ уѣздѣ	16 285	480 142	122 138	358 004	[illegible]	29 5	7 5	3 9	8 3	663 738	40.8	64 829	1 296 706	505 667
4. [illegible] кр. над.	[illegible]	[illegible]	[illegible]	[illegible]		[illegible]	[illegible]	[illegible]	[illegible]	[illegible]	[illegible]	[illegible]	[illegible]	[illegible]
[illegible] владѣльч.	[illegible]	[illegible]	[illegible]	[illegible]		[illegible]	[illegible]	[illegible]	[illegible]	[illegible]	[illegible]	[illegible]	[illegible]	[illegible]
въ уѣздѣ	20 222	1 363 131	204 831	1 158 300	4 [illegible]	67 4	10 1	6 7	8 8	2 238 407	110.7	50.688	3 044 772	544 876
5. [illegible] кр. над.	[illegible]	[illegible]	[illegible]	[illegible]		26.2	[illegible]	[illegible]	[illegible]	[illegible]	[illegible]	[illegible]	[illegible]	[illegible]
[illegible] владѣльч.	[illegible]	[illegible]	[illegible]	[illegible]		[illegible]	8.8	[illegible]	[illegible]	[illegible]	[illegible]	[illegible]	[illegible]	[illegible]
въ уѣздѣ	52 564	1 634 266	424 366	1 209 900	3 [illegible]	31 1	8.1	3 9	8.5	2 422 545	46.1	77 904	2 242 304	648.800
6. [illegible] кр. над.	[illegible]	[illegible]	[illegible]	[illegible]		[illegible]	[illegible]	[illegible]	[illegible]	[illegible]	[illegible]	[illegible]	[illegible]	[illegible]
[illegible] владѣльч.	[illegible]	[illegible]	[illegible]	488 [illegible]		[illegible]	[illegible]	[illegible]	[illegible]	[illegible]	[illegible]	[illegible]	[illegible]	[illegible]
въ уѣздѣ	14 908	947 738	148 594	799 144	2 [illegible]	63 6	10.0	6 4	9 1	1 356 563	91 0	63.604	3.559 960	652 715
7. [illegible] кр. над.	[illegible]	[illegible]	[illegible]	[illegible]		[illegible]	[illegible]	[illegible]	[illegible]	[illegible]	[illegible]	[illegible]	[illegible]	[illegible]
[illegible] владѣльч.	[illegible]	[illegible]	[illegible]	[illegible]		[illegible]	[illegible]	[illegible]	[illegible]	[illegible]	[illegible]	[illegible]	[illegible]	[illegible]
въ уѣздѣ	14 424	937 565	137 727	799 838	2 68	65 0	9 5	6 8	9 0	1 265 085	87 [illegible]	80 222	4 675 834	782 089
8. [illegible] кр. над.	[illegible]	[illegible]	[illegible]	[illegible]		[illegible]	[illegible]	[illegible]	[illegible]	[illegible]	[illegible]	[illegible]	[illegible]	[illegible]
[illegible] владѣльч.	[illegible]	[illegible]	[illegible]	[illegible]		[illegible]	[illegible]	[illegible]	[illegible]	[illegible]	[illegible]	[illegible]	[illegible]	[illegible]
въ уѣздѣ	21 639	1 743 117	200 601	1 542 516	[illegible]	80.6	9 3	8 7	8 8	2 313 933	106,9	24 798	2 056 303	243.87
Въ губерніи	171 997	8 576 552	1 506 772	7 069 780	2 66	49.9	8.8	5 7	8 8	12 091 058	70.3	526 050	20 537 620	4 590.017
кр. над.	[illegible]	4 005 [illegible]	[illegible]	[illegible]		[illegible]	[illegible]	[illegible]	[illegible]	[illegible]	[illegible]	[illegible]	[illegible]	[illegible] 086
владѣльч.	[illegible]	4 568 044	[illegible]	[illegible]		60.0	[illegible]	[illegible]	[illegible]	[illegible]	88.2	[illegible]	2.301 460	2 430 03
РАДОМСКАЯ.														
1. Радомск. кр. над.	19.777	1.118.598	231 391	957 207		60,1	11,7	5,1	9,2	2.040.986	103,2	1.631	120.857	21.529
владѣльч.	—	—	—	—		—		—			—			
въ уѣздѣ	19.777	1 188.598	231 391	957.207	4,5[illegible]	60,1	11,7	5,1	9,2	2.040 986	103,2	1 631	120.857	21 529
2. Илжецкій кр. над.	19,260	1.382.868	263.862	1 119.006		71,8	13,7	5,2	9,4	2 881.296	149,6	—		
владѣльч.							—							
въ уѣздѣ	19.260	1 382.868	263 862	1 119 006	[illegible]	71,8	13.7	5,2	9 4	2 881 296	149.6			
3. Козеницкій кр. над.	[illegible]	[illegible]	215 024	[illegible]		57,[illegible]	[illegible]	[illegible]	[illegible]	[illegible]	131.4	1 433	[illegible]3 350	16 33[illegible]
владѣльч.						—								
въ уѣздѣ	19.727	1,134.303	215.024	919.279	6,04	57,5	10,9	5,3	9,2	2.592.128	131,4	1 483	113.350	16,836
4. Конскій кр. над.	4 656	64[illegible]	[illegible]	482 18[illegible]		43 8	10,6	4,0	9 2	855 9[illegible]0	58,4	1 10[illegible]	50.590	12 620
владѣльч.		—												
въ уѣздѣ	14,656	641 933	159.750	482 183	2,91	43,8	10,9	4,0	9,2	855.910	58.4	1.107	50.590	12,620
5. Опатовск. кр. над.	—	—	—	—		—	—		—	—	—	—	—	—
владѣльч.	—	—	—	—		—	—		—	—	—		—	—
въ уѣздѣ	—	—	—	—		—	—	—	—	—	—	—	—	—
6. Опоченскій кр. над.	18.118	1,306.308	219,228	1,087 080		72,1	12,1	5,9	9,2	2 101,688	116,0	1 722	123,295	20.492
владѣльч.	—					—						—		—
въ уѣздѣ	18.118	1 306,308	219.228	1 087 080	7,37	72,1	12,1	5,9	9,2	2 101.688	116,0	1.722	123.295	20.492
7. Сандомир. кр. над.		—		—					—	—				
владѣльч.	—	—	—	—		—	—		—	—				
въ уѣздѣ			—	—	—		—	—		—	—	—		
Въ губерніи	91.538	5 654,010	1 089 255	4 564.755	3 87	61,8	11 9	[illegible]2	9 2	10.172 008	114,4	5 893	408,092	70.977
кр. над.	91 538	5 654.010	1.089.255	4.564.755						10.172.008		5.893	408.092	70.977
владѣльч.	—	—	—	—		—	—	—	—	—	—	—	—	—

Уѣзды Districts	Озимая пшеница (Froment d'hiver): Остат. за посѣв Produit net: Весь. Absolu (Pouds)	На 1 душу населенія об. пола Par habitant	На 1 десят. Par déciat.: Собрано Récolte	На 1 десят.: Посѣяно Ensemencement	Урожай самъ Rendement à	Вѣсъ четверти въ пудахъ Poids d'une chetvert en pouds	Собрано соломы Récolte de la paille: Всего En général (Пудовъ)	На одну десят. Par déciatine (Pouds)	Озимый ячмень. Orge d'hiver. Посѣвная площадь 1914 г. въ десят. Superficie emblavée en 1914 en déciatines	Собрано. Récolte (Пудовъ)	Посѣяно. Ensemencement (Пудовъ)	Остат. за посѣв Produit net: Весь. Absolu (Pouds)	На 1 душу населенія об. пола Par habitant	На 1 десят. Par déciat.: Собрано Récolte	На 1 десят.: Посѣяно Ensemencement	Урожай самъ Rendement à	Вѣсъ четверти въ пудахъ Poids d'une chetvert en pouds	Собрано соломы Récolte de la paille: Всего En général (Пудовъ)	На одну десят. Par déciatine (Pouds)	Населеніе къ 1914 г. (приблизительно) Population en 1914 (approximativement)
1	16	17	18	19	20	21	22	23	24	25	26	27	28	29	30	31	32	33	34	35
БЕССАРАБСКАЯ																				
1. кр. над.	277 480		49,1	8.9	5 5	9,2	466 20[illegible]	63,0		72	[illegible]	63		71,5	9.2	8,0	8,2	50	50.0	
владѣльч.	[illegible]		54.8	[illegible]	5 4	8.8	14 546	68	546	[illegible]	5 460	4[illegible] 802		8[illegible]	[illegible]	8.7	8 3	26.760	44.9	
въ уѣздѣ	1 410.563	[illegible]	53.5	9 9	5 4	8,9	2.180 746	64 3	597	51 924	5.969	45.955	[illegible]	87.0	10 0	8,7	8,3	26.810	44,9	36[illegible] 900
2. кр. над.	528.962		[illegible]	[illegible]		8 4	[illegible]	16,[illegible]										—	—	
владѣльч.	[illegible]		[illegible]	[illegible]	2 6	[illegible]	[illegible]	22,4	[illegible]	5 325	[illegible]	3 550		[illegible]	[illegible]	3 [illegible]	7,0	10.650	30.0	
въ уѣздѣ	1 039 179	2 7[illegible]	14,7	6.8	2 2	8.4	2.487 096	18 9	355	5 325	1.775	3 550	0.01	15.0	5 0	3,0	7,0	10.650	30.0	378.300
3. кр. над.	[illegible]		4 4	[illegible]		[illegible]	[illegible]	22,[illegible]	[illegible]	[illegible]	[illegible]	504		63.4	[illegible]	8,5	8.0	464	[illegible]	
владѣльч.	2 [illegible]44		[illegible]	[illegible]		[illegible]	[illegible]	[illegible]	[illegible]	[illegible]	[illegible]	44 [illegible]			[illegible]	[illegible]	8,0	[illegible]	[illegible]	
въ уѣздѣ	791 039	2,[illegible]2	20 0	7 8	2.6	8,5	1 968 441	30 4	760	55.920	6.375	49 545	0,[illegible]	73.6	8.4	8.8	8.0	51 457	67 7	29[illegible] 300
4. кр. над.	[illegible]		50 2	[illegible]	[illegible]	[illegible]	[illegible]	[illegible]										—		
владѣльч.	[illegible]		62 4	10,[illegible]		[illegible]	[illegible]	[illegible]	466	34 [illegible]58	[illegible]	[illegible]		[illegible]	[illegible]	[illegible]	[illegible]	46 600	100.0	
въ уѣздѣ	2 499 896	8,[illegible]	60.1	10 7	5.6	9 2	6 496 716	128,2	466	34 158	3 588	30 570	[illegible]	73,3	7 7	9,5	7 6	46.600	100,0	285 900
5. кр. над.	[illegible]		24		[illegible]	[illegible]	[illegible]	14.0										—		
владѣльч.	[illegible]		[illegible]	8 8		[illegible]	[illegible]	[illegible]	2 2	[illegible] 816	[illegible]	65 40[illegible]		[illegible]	7 2	5,0	[illegible]	20 55[illegible]	52,[illegible]	
въ уѣздѣ	1 593,504	4,[illegible]	28.8	8.3	3.5	8.6	3 538 536	45,4	2 279	81 816	16.409	65 407	0.[illegible]	35,9	7 2	5.0	7 0	120.559	52.9	346.100
6. кр. над.	[illegible]		52	[illegible]8	[illegible]	[illegible]	[illegible]	[illegible]	48[illegible]	[illegible]	2 [illegible]	84 531		[illegible]	[illegible]	[illegible]	8 [illegible]	[illegible] 225	75,0	
владѣльч.	[illegible]		58.8	0 6	5 5	[illegible]	[illegible]	[illegible]	[illegible]8	[illegible]	84[illegible]	8.[illegible]		[illegible]	[illegible]	[illegible]	7 5	[illegible]	118.4	
въ уѣздѣ	2 907 245	[illegible]	56.0	10 3	5.5	9 0	5 255 281	82.6	1 57	106.949	13.451	93 498	0,3	68.1	8,6	8,0	8.0	121 644	77,4	286 500
7. кр. над.	[illegible] 268		[illegible]	4,3	[illegible]	[illegible]	[illegible]	[illegible]7.0	12[illegible]	8 64[illegible]	1.075	565		[illegible]	[illegible]	8,[illegible]	8,[illegible]	6 502	50,8	
владѣльч.	[illegible]		[illegible]	0,2	[illegible]	[illegible]	[illegible]	93.6	4[illegible]	[illegible]	3 44[illegible]	33 603		42 4	[illegible]	[illegible]	[illegible]	[illegible]	[illegible]	
въ уѣздѣ	3 893.745	1 3	58.3	9 7	6 0	9.0	6.439 592	80.3	529	45 692	4 524	41 168	0.[illegible]4	86.4	8,6	10.1	7,7	50.291	95.1	297 900
8. кр. над.	[illegible]		[illegible]	[illegible]	[illegible]	[illegible]	[illegible]	[illegible]	[illegible]	[illegible]	[illegible]	[illegible]		[illegible]	[illegible]	[illegible]	8,	[illegible]	[illegible]	
владѣльч.	[illegible]		[illegible]	[illegible]	[illegible]		[illegible]	52 4	[illegible]	[illegible]	[illegible]	[illegible]		[illegible]	[illegible]	[illegible]	[illegible]	[illegible]	[illegible]	
въ уѣздѣ	1 812,432	4,4[illegible]	82 9	9.8	8 4	9 6	3 377 345	136 2	385	31 527	3.159	28.368	0.[illegible]	81 9	8 2	10.0	7 6	39 022	101,4	404 400
Въ губерніи	15947603	6,00	39 0	8.7	4 5	8 9	31 743.753	60 3	6.942	413.311	55.250	358 061	0.13	59 5	8,0	7 5	7,7	467 033	67 3	2.657 300
кр. над.	[illegible]		[illegible]	[illegible]	[illegible]	8,4	[illegible]	42,[illegible]	1 044	[illegible]	[illegible]	94 025		65,[illegible]	8.	[illegible]	8,[illegible]	[illegible]	[illegible]	
владѣльч.	[illegible]		4[illegible]	9,[illegible]	5,[illegible]	8 9	[illegible]428 [illegible]	[illegible]8,2	5 298	[illegible]	4[illegible] 302	264 0[illegible]6		57,6	7,8	7,4	6	347 6[illegible]5	65,6	
РАДОМСКАЯ.																				
1. Радомск. кр. над.	99.328		74,1	13,2	5,6	9,8	310,869	190,6	—		—	—			—	—	—			
владѣльч.	—							—	—			—				—		—	—	
въ уѣздѣ	99 328	0,45	74,1	13.2	5.6	9.8	310.869	190.6	—					—	—					218 600
2. Илжецкій кр. над.	—			—	—	—	—	—	—											
владѣльч.	—			—		—		—	—		—	—		—	—	—	—	—		
въ уѣздѣ	—			—			—	—	—	—	—	—	—	—	—	—	—			155.800
3. Козеницкій кр. над.	97,[illegible]14		79 1	11,4	6,9	9,6	123 548	56.0	—						—				—	
владѣльч.							—		—	—					—	—			—	
въ уѣздѣ	97,014	1,64	79,1	11,4	6,9	9,6	123,548	156,0		—		—			—	—	—			152.200
4. Конскій кр. над.	37 970		45 7	11,4	4 0	9.6	66 420	60,0	—	—		—		—	—					
владѣльч.	—									—	—	—		—		—				
въ уѣздѣ	37.970	0,23	45,7	11,4	4,0	9,6	66.420	60,0				—		—	—			—		165 700
5. Опатовск. кр. над.	—			—	—		—	—						—	—				—	
владѣльч.	—				—	—	—	—	—		—	—			—				—	
въ уѣздѣ		—	—	—	—	—	—	—	—				—		—	—	—		—	193.100
6. Опоченскій кр. над.	102.803		71,6	11,9	6,0	9,7	215,250	125,0	—			—			—				—	
владѣльч.	—											—			—		—			
въ уѣздѣ	102.803	0,69	71,6	11,9	6,0	9,7	215.250	125,0	—	—		—								147 400
7. Сандомир. кр. над.					—						—	—			—					
владѣльч.				—					—		—	—		—	—				—	
въ уѣздѣ	—	—	—	—	—	—	—	—	—	—		—	—	—	—	—				147.400
Въ губерніи	337 115	0,29	69,3	12,0	5 8	9.7	716.087	121,5	—	—				—	—		—		—	1 180.200
кр. над.	337 1[illegible]5			—			716 087							—		—				
владѣльч.	—		—		—	—	—	—		—		—	—						—	

Озимая рожь. Seigle d'hiver.

Уѣзды / Districts	Посѣвная площадь 1914 г. въ десятинахъ / Superficie emblavée en 1914, en déciatines	Собрано / Récolte	Посѣяно / Ensemencement	Остат. за посѣв. / Produit net. Весь / Absolu	На 1 душу населенія об. пола / Par habitant	На 1 дес. / Par déciat. Собрано / Récolte	Посѣяно / Ensemencement	Урожай самъ / Rendement à	Вѣсъ четверти въ пудахъ / Poids d'une tchetv. en pouds	Собрано соломы / Récolte de la paille. Всего / En général	На одну десят. / Par déciatine
		Пудовъ. Pouds.								Пудовъ. Pouds.	
1	2	3	4	5	6	7	8	9	10	11	12
Донского Войска область.											
1. Черкасск. кр. над.	7 354	330.930	45 595	28[illegible]335		45,0	6,[illegible]		[illegible]	[illegible]	[illegible]
владѣльч.	1 139	51.027	7 176	[illegible]		41,8	6,[illegible]	–	[illegible]	[illegible]	[illegible]
въ уѣздѣ	8.493	381 957	52,771	329 186	,88	45 0	6 2	7 3	9 2	153 237	53 4
2. Донецкій. кр. над.	86.088	2.703 163	482.093	[illegible]		[illegible]	[illegible]		[illegible]	[illegible]	[illegible]
владѣльч.	36.675	1 566.023	231.053	[illegible]		42	[illegible]	[illegible]	[illegible]	[illegible]	[illegible]
въ уѣздѣ	122 763	4 269.186	713.146	3.556 040	[illegible]	34.8	5.8	6 0	9 6	5 336 608	43 5
3. Донской 1-й. кр. над.	106.303	3 858 799	510 254	[illegible]		[illegible]	[illegible]		[illegible]	[illegible]	[illegible]
владѣльч.	11.371	418 453	53 444	[illegible]		[illegible]	[illegible]				
въ уѣздѣ	117.674	4,277.252	563.698	3.713.554	9,16	36,3	4,8	7,6	9,6	5 025.421	42,7
4. Донской 2-й. кр. над.	172.901	4.927 679	484 [illegible]	4.443 556		28,5	2,8	10,2	9,4	6 708.559	38,8
владѣльч.	29 804	[illegible]	[illegible]	[illegible]		42	[illegible]	14	[illegible]	[illegible]	[illegible]
въ уѣздѣ	202 705	6 182 427	573 535	5 608 892	15 45	30.5	2 8	10.8	9 3	7 894 758	38.8
5. Ростовскій. кр. над.	170	8.228	[illegible]	6.8[illegible]		48,4	[illegible]	[illegible]	[illegible]	[illegible]	[illegible]
владѣльч.	913	58.523	7.761	50.762		64,1	8,5	7,5	9,7	83.631	91,6
въ уѣздѣ	1.083	66.751	9.138	57.613	[illegible]	61,6	8,4	7,3	9,7	94.545	87,4
6. Сальскій. кр. над.	33.403	87[illegible].797	123.591	748 206		25,8	3,7	7,0	8,8	718.165	21,5
владѣльч.	44 2[illegible]	[illegible]	[illegible]	[illegible]		4[illegible]	[illegible]	[illegible]			
въ уѣздѣ	77.653	2.641.797	327 141	2,314.656	19,2[illegible]	34,2	4,2	8 1	9,4	2 988 190	38,6
7. Таганрог. кр. над.	1 321	60.634	9.908	50.726		45,9	7,5	6,1	9,8	77.939	59,0
владѣльч.	4 8[illegible]	[illegible]	[illegible]	[illegible]		54[illegible]	[illegible]	[illegible]	[illegible]	[illegible]	[illegible]
въ уѣздѣ	6.139	323 697	47.007	276.690	[illegible],43	52,7	7,7	6.9	9,6	513 486	83,6
8. Усть-Медв. кр. над.	71,804	1.608.410	308.757	1 299.653		22,4	4,3	5 2	8,6	2.003 332	27,9
владѣльч.	15 019	548.194	61.578	486.616		36,5	4,1	8,9	9,0	576.730	38,4
въ уѣздѣ	86.823	2 156.604	370 335	1 786.269	4,79	24,8	4,8	5,8	8,7	2.580.062	29 7
9. Хоперск. кр. над.	68.450	2.026.120	390.165	1.635.955		29,6	5,7	5 2	8,4	2.498.425	36,5
владѣльч.	7 796	364 853	52 233	312,620		46,8	6,7	7,0	8,2	451 388	57,9
въ уѣздѣ	76.246	2 390 973	442 398	1 948.575	5 15	31.4	5.8	5.4	8.4	2 949 813	38 7
Въ губерніи	699.579	22 690 644	3 099 169	19 591 475	5.05	32 4	4 4	7 3	9 3	27 836 120	39.8
кр. над.	547 794	[illegible]	[illegible]	[illegible]		29,0	[illegible]	[illegible]	9,2	[illegible]	[illegible]
владѣльч.	151 785	6 294 884	743 306	[illegible]		41,5	4 4	8[illegible]	9,4	[illegible]	43 [illegible]
Кубанская обл.											
1. Екатерин. кр. над.	14.651	918.618	117.208	801 410		62 7	8 0	8	[illegible]	1.536,890	104,9
владѣльч.	629	34.155	4.969	29.186		[illegible]	[illegible]		[illegible]	[illegible]	[illegible]
въ уѣздѣ	15.280	952.773	122.177	830.596	2,00	62,4	8.0	7 8	9.0	1.600.230	104,7
2. Баталпаш. кр. над.	1,376	114.346	12.109	102.237		83	8 8		8 8	184.109	133,8
владѣльч.	60	4.200	480	3.720		[illegible]	8 0	[illegible]	[illegible]	1.800	30,0
въ уѣздѣ	1 436	118.546	12 589	105 957	0 37	82 6	8.8	9.4	8 8	185 909	129 5
3. Ейскій. кр. над.	7 454	325 740	[illegible]	[illegible]		43,7	[illegible]	[illegible]	[illegible]	496.436	66,6
владѣльч.	549	23.607	[illegible]	[illegible]		43	[illegible]	[illegible]	[illegible]	[illegible]	[illegible]
въ уѣздѣ	8.003	349 347	68 441	280 906	[illegible]	43 7	8.6	5 1	8 9	531 847	66,5
4. Кавказск. кр. над.	21 [illegible]	227 7[illegible]	[illegible]	[illegible]		[illegible]	[illegible]		[illegible]	1.768,189	81,8
владѣльч.	[illegible]	95 361	[illegible]	[illegible]		54,9	[illegible]	[illegible]	[illegible]	176 306	101,5
въ уѣздѣ	23.353	1 323 150	214 326	1 108 824	2 62	56 7	9,2	6.2	8,9	1 941 495	83.3
5. Лабинскій. кр. над.	4.673	268.698	3[illegible],048	2[illegible]		[illegible]	[illegible]	[illegible]	[illegible]	[illegible]	[illegible]
владѣльч.	920	40.296	7.636	32.660		43,8	8,3	[illegible]		[illegible]	[illegible]
въ уѣздѣ	5.593	308.994	42.684	266,310	0,54	55.2	7 6	7 2	9 0	511.029	91,4
6. Майкопск. кр. над.	4.451	258.158	39.169	218.989		58,0	8 8	[illegible]	8 8	449.551	101,0
владѣльч.	1.083	61 298	9.639	51.659		56	8 [illegible]		[illegible]	104.401	96,4
въ уѣздѣ	5.534	319.456	48.808	270.648	[illegible]	57 7	8.8	6.5	8,8	553.952	100.1
7. Таманск. кр. над.	28 466	1 68[illegible] 82	243 314	1 442 [illegible] 7		58 2	8 4		8 0	2.181 140	75,3
владѣльч.	4.325	277 233	[illegible]	2 0[illegible]		64	8 8	[illegible]	8,[illegible]	361 138	83,5
въ уѣздѣ	33.291	1 963 054	281 374	1 681 680	3 [illegible]	59 0	8.5	7.0	8.8	2.542 278	76,4
Въ губерніи	92.490	5.335.320	790 399	4 544 921	1,52	57.7	8.5	6.8	8.9	7.869.740	85,1
кр. над.	83 187	4.799.170	709.814	4 089 35[illegible]		57 7	8,5	6,8	8 [illegible]	7.056.044	84,8
владѣльч.	9.303	536 150	80.580	455 570		57.6	8,7	6,6	8,[illegible]	813.696	87,5

Озимая пшеница. Froment d'hiver.

Уѣзды / Districts	Посѣвная площадь 1914 г. въ десятинахъ / Superficie emblavée en 1914, en déciatines	Собрано / Récolte	Посѣяно / Ensemencement	Остат. за посѣв. / Produit net. Весь / Absolu	На 1 душу населенія об. пола / Par habitant	На 1 десят. / Par déciat. Собрано / Récolte	Посѣяно / Ensemencement	Урожай самъ / Rendement à	Вѣсъ четверти въ пудахъ / Poids d'une tchetv. en pouds	Собрано соломы / Récolte de la paille. Всего / En général	На одну десят. / Par déciatine
		Пудовъ. Pouds.								Пудовъ. Pouds.	
1	13	14	15	16	17	18	19	20	21	22	23
Донского Войска область.											
1. Черкасск. кр. над.	[illegible]	219 678	42[illegible]48	177 530		[illegible]4 4	6 6	[illegible]2	[illegible]	269.489	42 2
владѣльч.	[illegible]	19.635	5 574	[illegible]		2[illegible] 6	[illegible]	[illegible]	[illegible]	[illegible]	28 [illegible]
въ уѣздѣ	7 218	239.313	47 722	191.591	[illegible]	33.2	6 6	5.0	9 2	293.035	40,6
2. Донецкій. кр. над.	[illegible]	36.146	6,943	29.203		[illegible]2 8	[illegible]	2	[illegible]	35 595	32,3
владѣльч.	85[illegible]	334 719	48,013	286 706		4[illegible]8	[illegible]	[illegible]		384 104	50,0
въ уѣздѣ	7 961	370.885	54.956	315.909	0,47	46 7	6 9	6 6	9 9	419 699	52,7
3. Донской 1-й. кр. над.	44[illegible]1	1 490.866	199,670	1 [illegible] 196		[illegible]	4,[illegible]			1 504.177	33,9
владѣльч.	[illegible]	219 6[illegible]5	4[illegible]	78.770				[illegible]4		224 221	2[illegible]
въ уѣздѣ	51 946	1 710.541	240.575	1 469 966	[illegible]	32 9	4 6	7 1	9,5	1 728.398	33.3
4. Донской 2-й. кр. над.	985	24,625	3.940	2[illegible]68[illegible]		[illegible]	4,[illegible]	[illegible]		[illegible]	2[illegible]
владѣльч.	2	[illegible]	[illegible]	62		34 4	3,5	9,6	8,0	65	[illegible]
въ уѣздѣ	987	24 694	3.947	20.747	0,06	25,1	4,0	6.3	10.0	19.765	20.0
5. Ростовскій. кр. над.	146	5.[illegible]	[illegible]27[illegible]	[illegible]		[illegible]4 8	[illegible]	4 0	[illegible]	[illegible]	[illegible]
владѣльч.	1.465	67 097	13 332	[illegible]		[illegible]	[illegible]	[illegible]	[illegible]	[illegible]	[illegible]
въ уѣздѣ	1,611	72 178	14 602	57.576	0,10	44,8	9,1	4,9	9,6	118,241	73.4
6. Сальскій. кр. над.	3 911	133 372	17.208	116.164		34 7	4 4	7 8	9.0	99 731	2 [illegible]
владѣльч.	28[illegible]32	1,336 0[illegible]8	7[illegible]	1 175 139		46,5	5,0	8,3	9,8	1.608.992	[illegible]
въ уѣздѣ	32 613	1 469 410	178.107	1.291 303	10,72	45.0	5,5	8.3	9,7	1 708.723	52 3
7. Таганрог. кр. над.	1.862	70.197	14.524	55 6[illegible]		[illegible]	[illegible]	4 8	[illegible]	[illegible]	57 4
владѣльч.	4 481	211 95[illegible]	34 9[illegible]2	176 999		47,3	7,6	6,1	9,8	354.447	7[illegible]
въ уѣздѣ	6 343	282 148	49 476	232,672	0,37	44.5	7,8	5.7	9.8	452.016	71 3
8. Усть-Медв. кр. над.	84	2 360	336	2 [illegible]		2[illegible]	4	[illegible]0	[illegible]	[illegible]20[illegible]	1,[illegible]
владѣльч.	177	6,726	797	5 929		[illegible]	[illegible]	[illegible]4	[illegible]	[illegible]	[illegible]
въ уѣздѣ	261	9.086	1,133	7,953	[illegible]	34,8	4 3	8 0	9 7	7 898	30,3
9. Хоперск. кр. над.	—	—	—								
владѣльч.	16	1 150	93	1 [illegible]		[illegible]	[illegible]	[illegible]	[illegible]	1 4[illegible]	8[illegible]
въ уѣздѣ	16	1 150	93	1.057	[illegible]	71 9	5,8	12 4	10 0	1 400	87 5
Въ губерніи	108 986	4 179.385	590 811	3 588 774	0.93	38 3	5,4	7 1	9 6	4 749 175	43,6
кр. над.	58.847	1 982 [illegible]25	286 0[illegible]	[illegible]96.286		[illegible]	4	6 9	[illegible]	2 0[illegible]5 88[illegible]	34.6
владѣльч.	50 139	2 19[illegible]	304 572	892 4[illegible]8		4[illegible],8	[illegible]	[illegible]2	9 8	2 [illegible] 288	54 1
Кубанская обл.											
1. Екатерин. кр. над.	146.111	7 524.717	1.285 777	6.238 940		51,5	8 8	5 9	9.8	12 492 4[illegible]	8[illegible]
владѣльч.	[illegible]2 3[illegible]5	773 438	105 188	668.25[illegible]		[illegible]2	8 5	[illegible]4	[illegible]	34 [illegible]88	[illegible]
въ уѣздѣ	158.486	8 298.155	1 390 965	6,907 190	16 62	52,4	8,8	6 0	9,8	13.627.279	86,0
2. Баталпаш. кр. над.	79.457	3 184.868	754.842	2.030.026		42,6	[illegible]	4 [illegible]	[illegible]3	5.577 881	70,2
владѣльч.	19.046	902.780	182.842	719.938		[illegible]4	[illegible]	4 [illegible]	[illegible]4	1 864.603	97,9
въ уѣздѣ	98 503	4 287 648	937 684	3.349.964	[illegible]	43,5	9 5	4 6	9 3	7 442 484	75,6
3. Ейскій. кр. над.	81 252	2.494 436	755.644	1 738.792		3[illegible]	[illegible]	[illegible]	[illegible]	4.826.369	59,4
владѣльч.	2[illegible]	[illegible]4	[illegible]	659.[illegible]		42	4	4	[illegible]	1.444.104	72,0
въ уѣздѣ	101 309	3 342 847	944 180	2 398 667	[illegible]	33.0	9.3	3.5	9 6	6.270.473	61,9
4. Кавказск. кр. над.	190 340	10 468.700	1 770.162	[illegible]		5 0	[illegible]	[illegible]	[illegible]	5 379.472	80.8
владѣльч.	42.295	2 702.651	414.491	2 288 [illegible]		[illegible]	[illegible]	[illegible]	[illegible]	3 878.452	91,7
въ уѣздѣ	232 635	13 171 351	2 184 653	10986698	2 [illegible]	56.6	9 4	6,0	9 7	19.257 924	82,8
5. Лабинскій. кр. над.	[illegible]2 [illegible]	[illegible]	[illegible]	[illegible]0016817		[illegible]2	[illegible]	[illegible]	1	18.543 736	80,9
владѣльч.	[illegible]	[illegible]	[illegible]	2 2[illegible]3 [illegible]		[illegible]	6.	[illegible]	9.0	4.737.147	89 7
въ уѣздѣ	282.029	14 596.854	2.340.850	12256001	25[illegible]	51 8	8.3	6 2	9,4	23.280.883	82,5
6. Майкопск. кр. над.	167 415	8.772.546	1.674.150	7 098,[illegible]		52.[illegible]	1	[illegible]	[illegible]	15 502.629	92,6
владѣльч.	44.570	2.473.635	445 700	2.027.935		[illegible]5	[illegible]	[illegible]	[illegible],4	3 587.885	80,5
въ уѣздѣ	211 985	11 246.181	2.119.850	9.126.331	20.4[illegible]	53 1	10 0	5,3	9,4	19.090.514	90,1
7. Таманск. кр. над.	138 513	7.604 364	1 246.617	6.357 747		[illegible]4,	[illegible]	[illegible]	[illegible]	1.668 207	69,8
владѣльч.	35.171	2.080.157	330.607	1 758 [illegible]		[illegible]9.4	[illegible]	[illegible]3	[illegible]	2 342.389	66,6
въ уѣздѣ	173.684	9.693.521	1 577.224	8.116.297	16,[illegible]	55.8	9 1	6,1	9.6	12.010.596	69,2
Въ губерніи	1.258.631	64.636 557	11.495.406	53141151	17 81	51.4	9 1	5.6	9 6	100980153	86.2
кр. над.	1.032.306	52.168.967	9.389.711	42779256		[illegible]5		[illegible]6	[illegible]5	81 990.785	79,4
владѣльч.	226.325	12.467 590	2.105.695	10361805		5[illegible]	9.[illegible]	5 9	[illegible]6	18.989.368	83,9

Озимый ячмень. Orge d'hiver.

Уѣзды / Districts	Посѣвная площадь 1914 г. въ десят. / Superficie emblavée en 1914, en déciatines	Собрано / Récolte	Посѣяно / Ensemencement	Остат. за посѣв. / Produit net. Весь / Absolu	На 1 душу населенія об. пола / Par habitant	На 1 десят. / Par déciat. Собрано / Récolte	Посѣяно / Ensemencement	Урожай самъ / Rendement à	Вѣсъ четверти въ пудахъ / Poids d'une tchetv. en pouds	Собрано соломы / Récolte de la paille. Всего / En général	На одну десят. / Par déciatine	Населеніе къ 1914 г. (приблизительно) / Population en 1914 (approximativement)
		Пудовъ. Pouds.								Пудовъ. Pouds.		
1	24	25	26	27	28	29	30	31	32	33	34	35
Донского Войска область.												
1. Черкасск. кр. над.	—										—	
владѣльч.												
въ уѣздѣ	—	—	—	—	—	—	—	—	—	—	—	372 400
2. Донецкій. кр. над.	—	—	—			—						
владѣльч.	84	4 309	546	3,763		51,3	6,5	7.9	10,0	3.780	45,0	
въ уѣздѣ	84	4.809	546	3 763	0,01	51,3	6,5	7,9	10,0	8.780	45,0	667.800
3. Донской 1-й. кр. над.		—	—				—		—		—	
владѣльч.												
въ уѣздѣ												4[illegible]
4. Донской 2-й. кр. над.												
владѣльч.	5	8[illegible]	24	6[illegible]		[illegible]5 9	4,8	7,5	8 0	1[illegible]7	5 4	
въ уѣздѣ	5	180	24	156	0 00	35 9	4.8	7.5	8.0	177	35 4	362 700
5. Ростовскій. кр. над.		—	—									
владѣльч.												
въ уѣздѣ	—					—						5[illegible]
6. Сальскій. кр. над.												
владѣльч.												
въ уѣздѣ		—										2[illegible]
7. Таганрог. кр. над.									—	—		
владѣльч.	[illegible]	4[illegible]	1 544	[illegible]2[illegible]		[illegible]9 4	[illegible]	[illegible]1	[illegible]0	9 14	37,2	
въ уѣздѣ	245	4 753	1 544	3 209	[illegible]	19.4	6.3	3 1	10.0	9 114	37 2	636 7[illegible]
8. Усть-Медв. кр. над.												
владѣльч.												
въ уѣздѣ											—	372.500
9. Хоперск. кр. над.												
владѣльч.		—						—				
въ уѣздѣ								—		—		378 20[illegible]
Въ губерніи	334	9 242	2 114	7 128	0,00	27 7	6 3	4,4	10,0	13 071	39,1	3.876.000
кр. над.								—				
владѣльч.	[illegible]34	9 242	2 114	7 128		2[illegible]	6.3	4.4	10.0	[illegible]3 071	[illegible]9,1	
Кубанская обл.												
1. Екатерин. кр. над.	[illegible]308	82 666	[illegible]0 464	[illegible]2.202		63 2	8,0	7,9	9 2	85 9[illegible]6	65,7	
владѣльч.	508	30.734	3 962	26.772		60,5	7,8	7,8	9,4	37 287	73,4	
въ уѣздѣ	1,816	113.400	14.426	98.974	0,24	62,4	7,9	7,9	9,3	123.223	67,9	415 700
2. Баталпаш. кр. над.	1.064	70.862	8.831	62.031		66,6	8,3	8,0	9,1	73 735	69,3	
владѣльч.	1 479	90 663	11 536	79 127		61 3	7.8	7 9	10.0	131 039	88,6	
въ уѣздѣ	2.543	161 525	20 367	141 158	[illegible]	63.5	8.0	7 9	9.6	204 774	80.5	284 [illegible]00
3. Ейскій. кр. над.	4	187	[illegible]	[illegible]1		46,[illegible]	9,[illegible]	[illegible]	[illegible]	4[illegible]8	117,1	
владѣльч.												
въ уѣздѣ	4	187	36	151	[illegible]	46,7	9,1	5,1	10,0	468	117,1	127 500
4. Кавказск. кр. над.	6 712	522 194	60.408	46[illegible]		[illegible]	9,[illegible]	[illegible]	[illegible]	524 [illegible]90	48.3	
владѣльч.	275	25 465	2.475	22.990		92,6	9,0	10,3	10,0	19.278	70,1	
въ уѣздѣ	6.987	547 659	62 883	484 776	1,15	78,4	9.0	8,7	10,0	343.468	49,2	422.900
5. Лабинскій. кр. над.	5 884	550.154	48.837	501.317		93,5	8,3	[illegible]	[illegible]	[illegible]2[illegible]	8[illegible]	
владѣльч.	2 732	183.044	22.949	160.095		67,0	8,4	8,[illegible]	9 3	2[illegible]9.[illegible]44	76,7	
въ уѣздѣ	8.616	733.198	71 786	661 412	1,35	85,1	8,3	10,2	9,3	722.040	83,8	489.700
6. Майкопск. кр. над.	1.404	97 157	12.496	84.661		69,2	8,9	7,8	9,5	127 764	91,0	
владѣльч.	701	53 627	6.309	47 318		76,5	9,0	8,5	9,0	66 946	95,5	
въ уѣздѣ	2.105	150.784	18.805	131.979	0,30	71,6	8,9	8,0	9,3	134.710	92,5	447.000
7. Таманск. кр. над.	1 058	69 299	8.464	60.835		65,5	8,0	8,2	9,5	63 480	[illegible]	
владѣльч.	1 302	91 140	10.156	80 984		70,0	7,8	9,0	10,0	88.536	68,0	
въ уѣздѣ	2.360	160.439	18.620	141 819	0,28	68,0	7,9	8,6	9,8	152.016	64,4	497 700
Въ губерніи	24 431	1 867 192	206 923	1 660 269	0.56	76,4	8,5	9.0	9.6	1 740 699	71,3	2 984 500
кр. над.	17.430	1 392.332	149.500	1 242.832		79,9	8,0	9,3	9,6	1.187.601	68,[illegible]	
владѣльч.	7 001	474.860	57.423	417.437		67,8	8,2	8,3	9,6	553.098	[illegible]9,0	

Озимая рожь. Seigle d'hiver.

Уѣзды. Districts. (1)	Посѣвная площадь 1914 г. въ десятинахъ. Superficie emblavée en 1914, en déciatines (2)	Собрано. Récolte (3)	Посѣяно. Ensemencement (4)	Остат. за посѣв. Produit net. Весь. Absolu (5)	На 1 душу населенія об. пола. Par habitant (6)	На 1 дес. Собрано. Récolte (7)	На 1 дес. Посѣяно. Ensemencement (8)	Урожай самъ. Rendement à (9)	Вѣсъ четверти въ пудахъ. Poids d'une tchetv. en pouds (10)	Собрано соломы. Всего. En général (11)	Собрано соломы. На одну десят. Par déciatine (12)
ТЕРСКАЯ ОБЛ.											
1. Владикавк. кр. над.	62	2.430	496	1.934		39,2	8,0	4,9	8,5	5.307	85,6
владѣльч.	—	—	—	—		—	—	—	—	—	—
въ уѣздѣ	62	2.430	496	1 934	0,01	39 2	8.0	4 9	8 5	5.307	85,6
2. Веденскій кр. над.	—	—	—	—		—	—	—	—	—	—
владѣльч.	—	—	—	—		—	—	—	—	—	—
въ уѣздѣ	—	—	—	—	—	—	—	—	—	—	—
3. Грозненскій кр. над.	335	10.050	2.680	7 370		30,0	8,0	3,8	9,0	60.300	180,0
владѣльч.	106	6.890	848	6.042		65,0	8,0	8,1	9,0	10.123	95,5
въ уѣздѣ	441	16 940	3 528	13 412	0,09	38.4	8.0	4,8	9.0	70 423	159.7
4. Кизлярскій кр. над.	[illegible]	[illegible]	[illegible]	[illegible]		[illegible]	[illegible]	[illegible]	[illegible]	[illegible]	[illegible]
владѣльч.	[illegible]	[illegible]	[illegible]	[illegible]		[illegible]	[illegible]	[illegible]	[illegible]	[illegible]	[illegible]
въ уѣздѣ	12 069	449.863	97 747	352 116	[illegible]	37 3	8.1	4 6	8.6	778.406	64.5
5. Моздокскій кр. над.	31.426	1.087.340	241.980	845.360		34,6	7,7	4,5	7,9	1.423.598	45,3
владѣльч.	42	[illegible]	[illegible]	[illegible]		[illegible]	[illegible]	[illegible]	8	[illegible]	[illegible]
въ уѣздѣ	31 847	1 133 650	245.011	888.639	[illegible]	35 6	7,7	4.6	7,9	1 465.698	46 0
6. Назрановск. кр. над.											
владѣльч.	170	[illegible]	1 530	15 470		100,0	9,0	[illegible]	9,0	6.800	40,0
въ уѣздѣ	170	17 000	1 530	15 470	0.24	100.0	9.0	11 1	9.0	6 800	40 0
7. Нальчикскій кр. над.	308	[illegible]	[illegible]	[illegible]		[illegible]	7 9	[illegible]	[illegible]	18.194	[illegible]
владѣльч.	530	26 182	[illegible]	[illegible]		49	8,7		[illegible]	[illegible]	[illegible]
въ уѣздѣ	838	41 798	7 044	34 754	[illegible],22	49 9	8 4	5.9	9,1	58.103	69,3
8. Пятигорскій кр. над.	1 522	[illegible]	[illegible]	[illegible]		[illegible]	[illegible]	[illegible]	[illegible]	[illegible]	[illegible]
владѣльч.	220	[illegible]	[illegible]	[illegible] 684		[illegible]	[illegible]	[illegible]	8	[illegible]	[illegible]
въ уѣздѣ	1 748	113 711	13 708	100 003	[illegible]	65 1	7.8	8,3	9,2	132 378	75.7
9. Сунженскій кр. над.	3.592	284.127	30.173	253.954		79,1	8,4	9,4	8,3	390.810	108,8
владѣльч.	[illegible]	44[illegible]	[illegible]	[illegible]		80,[illegible]	8,[illegible]		[illegible]	[illegible]	[illegible]
въ уѣздѣ	3.985	315.567	33.317	282 250	3,77	79,2	8,4	9,4	8,3	428.224	107,5
10. Хасавъ-Юртовскій кр. над.	25	[illegible]	50	350		20,0	[illegible]	[illegible]	[illegible]	[illegible]	80,0
владѣльч.	65	3 250	390	2.860		50,0	6,0	8,3	9,8	10.875	167,3
въ уѣздѣ	90	3 750	540	3 210	0.04	41 7	6.0	7 0	9.8	12 875	143.1
Въ губерніи	51 250	2 094 709	402 921	1 691 788	1 34	40.9	7 9	5.2	8.2	2 958.214	57 7
кр. над.	[illegible]	[illegible]	[illegible]	1 549 406		[illegible]	[illegible]	5	8,2	[illegible]	56,4
владѣльч.	[illegible]	[illegible]	[illegible]	42 382		[illegible]	8,1	[illegible]	8,6	[illegible]	[illegible]
ЕНИСЕЙСКАЯ.											
1. Красноярск. кр. над.	18.734	1.118.420	76 100	942 32[illegible]		59,7	9,4	[illegible]	8,[illegible]	1.671.073	89,2
владѣльч.	17	1.037	216	821		61,0	12,7	4,8	8,5	1.930	113,5
въ уѣздѣ	18,751	1 119.457	176.316	943.141	4.74	59.7	9,4	6.4	8,3	1.673.003	89,2
2. Ачинскій кр. над.	30.788	1 788.78[illegible]	292.486	1 496.297		58,1	9,5	6,1	8,3	2.718.580	88,3
владѣльч.	—	—									
въ уѣздѣ	30.788	1 788 783	292 486	1 496.297	[illegible]	58,1	9,5	6 1	8,3	2 718.580	88.3
3. Енисейскій кр. над.	10.033	397 307	73.241	324.066		39,6	7,3	5,4	8,4	733.412	[illegible]
владѣльч.	1	53	9	44		52,5	9,0	5,8	8,5	113	[illegible]
въ уѣздѣ	10.034	397.360	73.250	324.110	3 25	39,6	7,3	5,4	8,4	733.525	73 1
4. Канскій кр. над.	[illegible]	[illegible]	[illegible]	[illegible]		[illegible]	[illegible]	[illegible]	[illegible]	[illegible]	[illegible]
владѣльч.	[illegible]	[illegible]	[illegible]	[illegible]		[illegible]	[illegible]	[illegible]	[illegible]	[illegible]	[illegible]
въ уѣздѣ	72 772	5 102 048	604 014	4 498 034	[illegible]	70,1	8.3	8 4	8.5	6.080 943	83,5
5. Минусинск. кр. над.	[illegible]	[illegible]	[illegible]	[illegible]		[illegible]	[illegible]	[illegible]	[illegible]	[illegible]	[illegible]
владѣльч.	56	1.224	144	1.080		76,5	9,0	8,5	9,0	2.304	144,0
въ уѣздѣ	35.149	2 084 611	330 394	1 754 217	[illegible]	59.3	9 4	6,3	8,1	2 784 838	79 2
Въ губерніи	167 494	10.492 259	1 476 460	9 015 799	9 13	62,7	8,8	7 1	8,4	13 990.889	83,5
кр. над.	167.438	10.487.672	1.475.902	9.011 770		62,7	8,8	7,1	8,4	13 982 949	83,5
владѣльч.	56	[illegible]	[illegible]	[illegible]		81 9	[illegible]	8 2	[illegible]	[illegible]	41,8

Озимая пшеница. Froment d'hiver.

Уѣзды. Districts. (1)	Посѣвная площадь 1914 г. въ десятинахъ (13)	Собрано. Récolte (14)	Посѣяно. Ensemencement (15)	Остат. за посѣв. Весь. Absolu (16)	На 1 душу населенія об. пола. Par habitant (17)	На 1 десят. Собрано (18)	На 1 десят. Посѣяно (19)	Урожай самъ (20)	Вѣсъ четверти въ пудахъ (21)	Собрано соломы. Всего (22)	Собрано соломы. На одну десят. (23)
ТЕРСКАЯ ОБЛ.											
1. Владикавк. кр. над.	8.111	411 228	72.999	338.229		50,7	9,0	[illegible]	[illegible]	676.457	83,4
владѣльч.	2.463	126.352	22.167	104.185		51,3	9,0	[illegible]	[illegible]	194 084	78,8
въ уѣздѣ	10 574	537 580	95 166	442 414	[illegible]	50 8	9 0	5 6	9.5	870.541	82,3
2. Веденскій кр. над.	10.696	483 459	89.846	393.613		45,2	8,4	4	[illegible]	754.068	70,5
владѣльч.	140	4.732	1.288	3.444		33,8	9,2	[illegible]	[illegible]	8.582	61,3
въ уѣздѣ	10.836	488.191	91.134	397 057	[illegible]	45 1	8.4	5,4	9,1	762 650	70,4
3. Грозненскій кр. над.	6.575	268.260	54.573	[illegible]		[illegible]	[illegible]	4	[illegible]	539.150	82,0
владѣльч.	1.465	68.269	10.695	[illegible]		[illegible]	[illegible]	4	[illegible]	157 781	107,7
въ уѣздѣ	8.040	336.529	65 268	271 261	[illegible]	41 9	8.1	5 2	9,4	696 981	86,7
4. Кизлярскій кр. над.	[illegible]	[illegible]	[illegible]	[illegible]		[illegible]	[illegible]	[illegible]	[illegible]	924.484	65,7
владѣльч.	[illegible]	[illegible]	[illegible]	[illegible]		[illegible]	[illegible]	[illegible]	[illegible]	312.975	97,5
въ уѣздѣ	32 502	1 966.808	292.799	1 674 009	[illegible]	60.5	9,0	6.7	9 6	2 237.459	68.8
5. Моздокскій кр. над.	59.106	2.943.479	520.133	2.423 346		49,8	8,8	5,6	9,3	[illegible]	[illegible]
владѣльч.	[illegible]	[illegible]	[illegible]	[illegible]		[illegible]	[illegible]	[illegible]	[illegible]	[illegible]	[illegible]
въ уѣздѣ	63 086	3 202 179	551 973	2 650 206	[illegible]	50,8	8.7	5 8	9 3	2 981 318	47 3
6. Назрановск. кр. над.	[illegible]	[illegible]	[illegible]	[illegible]		[illegible]	[illegible]	[illegible]	[illegible]		[illegible]
владѣльч.	[illegible]	[illegible]	[illegible]			[illegible]	[illegible]	[illegible]	[illegible]		[illegible]
въ уѣздѣ	1 651	134 740	14 198	120 542	[illegible]	81 6	8 6	9.5	9 6	14[illegible]	88.6
7. Нальчикскій кр. над.	[illegible]	[illegible]	100.[illegible]	[illegible]		[illegible]	[illegible]	[illegible]	[illegible]	[illegible]	[illegible]
владѣльч.	[illegible]	[illegible]	[illegible]	[illegible]		[illegible]	[illegible]	[illegible]	[illegible]	[illegible]	[illegible]
въ уѣздѣ	28 556	1 790 358	258 023	1 532 335	[illegible],85	62 7	9 0	7,0	9,7	2 486 786	87 1
8. Пятигорскій кр. над.	42 [illegible]	[illegible]	[illegible]	[illegible]		[illegible]	[illegible]	[illegible]	[illegible]	[illegible]	[illegible]
владѣльч.	[illegible]	[illegible]	[illegible]	[illegible]		[illegible]	[illegible]	[illegible]	[illegible]		[illegible]
въ уѣздѣ	50 916	3 330 093	438.770	2 891 323	[illegible]	65.4	8.6	7 6	9,4	3 821 190	75.0
9. Сунженскій кр. над.	34.953	2 278.936	297.101	1.981.835		65,2	8,5	7,7	9,4	2.712.353	77,0
владѣльч.	[illegible]	[illegible]	[illegible]	[illegible]		[illegible]	[illegible]	[illegible]	[illegible]	[illegible]	[illegible]
въ уѣздѣ	36.188	2.362.916	305.983	2.056.923	27,46	65,3	8,5	7,7	9,4	2 781 513	76,9
10. Хасавъ-Юртовскій кр. над.	[illegible]	[illegible]	[illegible]	[illegible]		[illegible]	[illegible]		[illegible]	[illegible]	[illegible]
владѣльч.	16.041	1.045.873	120.308	925 565		65,2	7,5	8,7	9,7	1.430.857	89,2
въ уѣздѣ	29 059	1 817 840	230 961	1 586 879	[illegible]	62.6	7,9	7 9	9 6	2.168.978	74 6
Въ губерніи	271 408	15.967 234	2.344 285	13622949	10.80	58.8	8.6	6 8	9,5	18 953.580	69 8
кр. над.	[illegible]	[illegible]	[illegible]	[illegible]		[illegible]	[illegible]	[illegible]	[illegible]	[illegible]	[illegible]
владѣльч.	45 802	[illegible]	[illegible]	[illegible]		68	8,[illegible]	[illegible]	[illegible]	[illegible]	[illegible]
ЕНИСЕЙСКАЯ.											
1. Красноярск. кр. над.	36	864	432	432		24	[illegible]	2 0	[illegible]	432	12,0
владѣльч.	—	—		—							
въ уѣздѣ	36	864	432	432	[illegible]	24 0	12.0	2 0	10.0	432	12,0
2. Ачинскій кр. над.	143	16.302	[illegible]	[illegible]		[illegible]	[illegible]	8,8	9,0	25 454	[illegible]
владѣльч.								—			
въ уѣздѣ	143	16.302	1 859	14 443	[illegible]	114.0	13,0	8.8	9.0	25 454	178.0
3. Енисейскій кр. над.	—										—
владѣльч.		—									
въ уѣздѣ				—					—	—	
4. Канскій кр. над.	75	[illegible]	[illegible]	[illegible]		[illegible]	[illegible]	[illegible]	[illegible]	[illegible]	[illegible]
владѣльч.	1	[illegible]	[illegible]	[illegible]		[illegible]	[illegible]	[illegible]	[illegible]	[illegible]	[illegible]
въ уѣздѣ	76	4 253	909	3 344	[illegible]	55,9	12,0	4 7	10 0	9 140	120,3
5. Минусинск. кр. над.	[illegible]	[illegible]	[illegible]	[illegible]		[illegible]	[illegible]	[illegible]	9.2	[illegible]	[illegible]
владѣльч.	[illegible]	[illegible]	9	51		60,0	9,0	6,7	10,0	144	144
въ уѣздѣ	694	35 681	6.800	28 881	[illegible]	57 4	9.8	5.2	9,2	40.615	58,5
Въ губерніи	949	57 100	10.000	47 100	0,05	60.2	10 5	5,7	9.2	75 641	79 7
кр. над.	947	56.950	9.982	46.968		60,2	10,5	5,7	9,2	75 357	79,6
владѣльч.	2	[illegible]	18	152		[illegible]	9.[illegible]	[illegible]	[illegible]	[illegible]	42 [illegible]

Озимый ячмень. Orge d'hiver.

Уѣзды. Districts. (1)	Посѣвная площадь 1914 г. въ десятинахъ (24)	Собрано. Récolte (25)	Посѣяно. Ensemencement (26)	Остат. за посѣв. Весь. Absolu (27)	На 1 душу населенія об. пола (28)	На 1 десят. Собрано (29)	На 1 десят. Посѣяно (30)	Урожай самъ (31)	Вѣсъ четверти въ пудахъ (32)	Собрано соломы. Всего (33)	Собрано соломы. На одну десят. (34)	Населеніе къ 1914 г. (приблизительн.) Population en 1914 (approximativement) (35)
ТЕРСКАЯ ОБЛ.												
1. Владикавк. кр. над.	521	27 353	4.168	23.185		52,5	8,0	6,6	9,0	26.050	50,0	
владѣльч.	—		—	—		—	—	—		—		
въ уѣздѣ	521	27.353	4.168	23.185	0,11	52,5	8,0	6,6	9,0	26.050	50.0	206.400
2. Веденскій кр. над.	1.072	48.454	7.933	40.521		45,2	7,4	6,1	8,5	102.590	[illegible]	
владѣльч.	78	6.661	546	6.115		85,4	7,0	12,2	10,0	5.460	[illegible]	
въ уѣздѣ	1.150	55.115	8.479	46.636	0,47	47,9	7,4	6,5	8,7	108.050	94 0	[illegible]
3. Грозненскій кр. над.	7 738	316.484	68.868	247.616		40,9	8,9	4,6	8,6	658.504	[illegible]	
владѣльч.	2.600	100.880	20.800	80.080		38,8	8,0	4,9	9,0	229.320	88,2	
въ уѣздѣ	10.338	417 364	89.668	327.096	2,11	40,4	8,7	4,6	8,7	887.824	85,9	155 100
4. Кизлярскій кр. над.	4.315	300.324	35 383	264.941		69,6	8,2	8,5	9,5	264.078	[illegible]	
владѣльч.	766	65.033	6 511	58.522		84,9	8,5	10,0	10,0	68.174	[illegible]	
въ уѣздѣ	5.081	365.357	41.894	323.463	2 50	71 9	8.2	8.8	9.6	332 252	65.4	[illegible]
5. Моздокскій кр. над.	[illegible]	[illegible]	[illegible]	[illegible]		[illegible]		[illegible]	[illegible]	[illegible]	[illegible]	
владѣльч.	[illegible]	[illegible]	[illegible]	[illegible]		[illegible]		[illegible]	[illegible]	[illegible]	60,0	
въ уѣздѣ	23 530	1 131 803	180 885	950 918	8 66	48.1	7,7	6,2	9,0	981 884	41 7	[illegible]
6. Назрановск. кр. над.												
владѣльч.	[illegible]	[illegible]	4 008	[illegible]		[illegible]	[illegible]	[illegible]	10,0	[illegible]	45,0	
въ уѣздѣ	501	10 020	4 008	6 012	[illegible]	20 0	8.0	2.5	10 0	22 545	45,0	[illegible]
7. Нальчикскій кр. над.	[illegible]	[illegible]	[illegible]	[illegible]		[illegible]	[illegible]	[illegible]	[illegible]	[illegible]	[illegible]	
владѣльч.	[illegible]	[illegible]	[illegible]	[illegible]		[illegible]	[illegible]	[illegible]		45 406	75,0	
въ уѣздѣ	17 106	1 142 302	144 459	997 843	6 42	66,8	8.4	8,0	9 2	1 266 232	74 0	[illegible]
8. Пятигорскій кр. над.	[illegible]	[illegible]	[illegible]	[illegible]		[illegible]	[illegible]	[illegible]	[illegible]	[illegible]	[illegible]	
владѣльч.	[illegible]	[illegible]	[illegible]	[illegible]		[illegible]	[illegible]	[illegible]	[illegible]	[illegible]	[illegible]	
въ уѣздѣ	27 060	1 925 738	234 331	1 691 407	[illegible]	71 2	8 7	8 2	8.7	1 964 161	72,6	68 [illegible]
9. Сунженскій кр. над.	5.654	309.274	46 928	202.346		54,7	8,3	6,6	9,6	325.670	[illegible]	
владѐльч.	[illegible]	[illegible]	[illegible]	[illegible]		[illegible]	[illegible]	[illegible]	[illegible]	[illegible]	46,0	
въ уѣздѣ	6.558	382 950	54.160	328.790	[illegible]	58.4	8 3	7,0	9 5	367 254	56 0	74 [illegible]
10. Хасавъ-Юртовскій кр. над.	[illegible]	[illegible]	[illegible]	[illegible]		[illegible]	[illegible]	[illegible]		[illegible]	[illegible]	
владѣльч.	7.840	470.400	55.664	414.736		60,0	7 1	8,5	9,2	516.656	[illegible]	
въ уѣздѣ	13 232	823 576	100 418	723 158	[illegible]	62 2	7 6	8.2	9,2	820 226	62.0	[illegible]
Въ губерніи	105077	6 281 578	862 470	5.419.108	4 30	59.8	8,2	7,3	9,0	6.776 478	64,5	1 261 200
кр. над.	[illegible]	[illegible]	[illegible]	[illegible]		[illegible]	[illegible]	2	[illegible]	[illegible]	62,4	
владѣльч.	[illegible]	[illegible]	[illegible]	[illegible]		[illegible]	7.8	[illegible]	[illegible]	[illegible]	[illegible]	
ЕНИСЕЙСКАЯ.												
1. Красноярск. кр. над.	—			—	—		—					
владѣльч.	—				—		—					
въ уѣздѣ												198.800
2. Ачинскій кр. над.												
владѣльч.	—											
въ уѣздѣ												189 300
3. Енисейскій кр. над.				—	—	—	—					
владѣльч.	—											
въ уѣздѣ				—	—							[illegible]
4. Канскій кр. над.		—							—			
владѣльч.										—		
въ уѣздѣ												[illegible]
5. Минусинск. кр. над.	—										—	
владѣльч.			—					—	—			
въ уѣздѣ	—	—				—	—	—	—			[illegible]
Въ губерніи				—								990 400
кр. над.	—	—										
владѣльч.												

Пудовъ. Pouds.

Озимая рожь. Seigle d'hiver.

Уѣзды. Districts	Посѣвная площадь 1914 г. въ десятинахъ Superficie emblavée en 1914, en déciatines	Собрано Récolte	Посѣяно Ensemencement	Остат. за посѣвомъ Produit net: Весь Absolu	Остат. за посѣвомъ Produit net: На одну душу насел. об. пола Par habitant	На одну десятину Par déciatine: Собрано Récolte	На одну десятину Par déciatine: Посѣяно Ensemencement	Урожай самъ Rendement à	Вѣсъ четв. ржи въ пуд. Poids d'une tchetverte en pouds	Собрано соломы Récolte de la paille: Всего En général	Собрано соломы Récolte de la paille: На одну десятину Par déciatine
		Пудовъ. Pouds								Пудовъ. Pouds	
	2	3	4	5	6	7	8	9	10	11	12
ЛИФЛЯНДСКАЯ											
1 Рижскій кр. над.	[illegible]	98,728	43 216	[illegible]		83,8	12 2	[illegible]	8,9	[illegible]	[illegible]
владѣльч.	[illegible]	538 204	8 502	4,4 702		[illegible]	1,9	6.4	8 9	[illegible]	[illegible]
въ уѣздѣ	**18.756**	**1.521 932**	**226 718**	**1,295.214**	1,87	**81,1**	**12,1**	**6,7**	**8,9**	**3.024.730**	**161,3**
2. Валкскій кр. над.	[illegible]	[illegible]	[illegible]	[illegible]		[illegible]	[illegible]	6 5	9.0	[illegible]	158.8
владѣльч.	[illegible]	[illegible]	[illegible]	[illegible]		80,5	[illegible]	[illegible]	9.0	[illegible]	[illegible]
въ уѣздѣ	**17 940**	**1,352,802**	**202.831**	**1 349.471**	7,84	**75,4**	**11,3**	**6,7**	**9,0**	**2,978.359**	**166,0**
3. Венденскій кр. над.	4 740	[illegible]	[illegible]	828 388		66,4	[illegible]	6 5	8 9	[illegible]	58 2
владѣльч.	[illegible]	[illegible]	48 78	[illegible]		[illegible]	[illegible]	6,3	[illegible]	[illegible]	44
въ уѣздѣ	**19 299**	**1.286.924**	**199 129**	**1.087 795**	[illegible]	**66.7**	**10.3**	**6.5**	**8.9**	**2 988.820**	**154 8**
4 Верроскій кр. над.	1 531	[illegible]	3 004	[illegible]		[illegible]	[illegible]	[illegible]	0	[illegible]	[illegible]
владѣльч.	4 274	[illegible]	4 014	[illegible]		72.2	[illegible]	6,6	9,2	[illegible]	[illegible]
въ уѣздѣ	**15,805**	**1 015.433**	**160.018**	**855 415**	[illegible]	**64,2**	**10.1**	**6 3**	**9,1**	**2 107 091**	**133,3**
5 Вольмарскій кр. над.	[illegible]	[illegible]	49 822	[illegible]		84 8	1 5	4	9,0	[illegible]	[illegible]
владѣльч.	[illegible]	[illegible]	[illegible]	[illegible]		[illegible]	[illegible]	8 7	9,1	[illegible]	75.8
въ уѣздѣ	**17 746**	**1 595.446**	**206.438**	**1 389.008**	[illegible]	**89 9**	**11.6**	**7 7**	**9,0**	**3.005 100**	**168.8**
6 Перновскій кр. над.	[illegible]	690 963	64 282	606 68		[illegible]	1	[illegible]	9.0	[illegible]	[illegible]
владѣльч.	3.240	298.080	38.556	259.524		92,0	11,9	7,7	9,5	597.780	184.5
въ уѣздѣ	**10 833**	**989 043**	**122.838**	**866 205**	[illegible]	**91 3**	**11,3**	**8 1**	**9,1**	**2 240.146**	**206,8**
7 Феллинскій кр. над.	7.626	725.995	82.361	643.634		95,3	0.8	8 8	9,1	[illegible]	[illegible]
владѣльч.	4.509	454.056	52.304	401 752		90	1,6	[illegible]	9,4	[illegible]	[illegible]
въ уѣздѣ	**12 135**	**1 180.051**	**134 665**	**1 045 386**	9 50	**97 2**	**11 1**	**8,8**	**9.2**	**2 254.021**	**185.7**
8 Эзельскій кр. над.	[illegible]	[illegible]	[illegible]	[illegible]		[illegible]	[illegible]	7 2	8.9	[illegible]	[illegible]
владѣльч.	[illegible]	[illegible]	23 228	[illegible]		[illegible]	[illegible]	[illegible]	[illegible]	[illegible]	[illegible]
въ уѣздѣ	**9.522**	**672.245**	**97.877**	**574.368**	8,02	**70,6**	**10,3**	**6,9**	**8,9**	**1.398.612**	**146,8**
9 Юрьевскій кр. над.	18.388	623.660	[illegible]	1 430.586		88,3	[illegible]	8,4	9.1	2,675.454	145,5
владѣльч.	9.112	913.934	102.966	810.968		100,3	11,3	8,9	9,2	1 425 117	156,4
въ уѣздѣ	**27.500**	**2 537 594**	**296 040**	**2.241 554**	0,18	**92.3**	**10,8**	**8.6**	**9.1**	**4 100 571**	**[illegible]**
Въ губерніи	**149.536**	**12.150.970**	**1 646.554**	**10.504.416**	**6,02**	**81,8**	**11,0**	**7,4**	**9,1**	**24.097.450**	**161.1**
кр. над.	103.814	8.205 336	1 121 492	7 083.844		79,0	10.8	7,3	8,9	16.645 271	160,3
владѣльч.	45 722	3 945 634	525 062	3 420 572		86,3	11 5	7 5	[illegible]	[illegible]	[illegible]
МИНСКАЯ											
1 Минскій кр. над.	37.638	1 930.826	380.144	1 550.685		51 3	10,5	5,1	8,7	2.551 856	67,8
владѣльч.	49 447	[illegible]	489 525	[illegible]		57 4	9 9	5,8	8,2	3 753.027	75 9
въ уѣздѣ	**87.085**	**4.768.987**	**869 669**	**3.899.318**	10,70	**54,8**	**10,0**	**5,5**	**8,4**	**6.304.883**	**72,4**
2 Бобруйскій кр. над.	46 916	[illegible]	[illegible]	2 209.744		56.6	9.5	[illegible]	8 5	[illegible]	80.6
владѣльч.	34.369	1 904.043	323 069	1,580,974		55.4	9.4	5.9	8,7	2.646.413	77.0
въ уѣздѣ	**81 285**	**4 559 489**	**768 771**	**3.790 718**	[illegible]	**56.1**	**9.5**	**5.9**	**8,6**	**6 427 843**	**79 1**
3. Борисовскій кр. над.	46.835	1 732.895	440.249	1 292.646		37.0	9.4	3,9	8,7	2.374 535	50,7
владѣльч.	[illegible]	[illegible]	[illegible]	[illegible]		50.8	9.4	5 4	8 5	[illegible]	83 1
въ уѣздѣ	**70.136**	**2.916.586**	**659.278**	**2,257 308**	6,64	**41,6**	**9,4**	**4,4**	**8,6**	**4.310.848**	**61,5**
4 Игуменскій кр. над.	43 445	1 933 303	438 795	[illegible]		44.5	10.1	4 4	8,9	3 123 606	71,9
владѣльч.	52.522	3 371.912	514 716	2 857 196		64,2	9,8	6,6	9,3	4.390.839	83,6
въ уѣздѣ	**95.967**	**5,305.215**	**953 511**	**4.351 704**	12,82	**55,3**	**9,9**	**5,6**	**9,2**	**7.514.535**	**78,3**
5 Мозырскій кр. над.	42 893	[illegible]	[illegible]	406 890		[illegible]	8 0	5 1	8,3	[illegible]	51,6
владѣльч.	7 892	[illegible]	[illegible]	[illegible]		55.9	8,3	5 7	8,1	[illegible]	[illegible]
въ уѣздѣ	**50.785**	**2.191.497**	**408 648**	**1 782.549**	6,55	**43,1**	**8,0**	**5,4**	**8,3**	**2.711 264**	**53.4**
6 Новогрудскій кр. над.	42.689	2.548.533	405 546	2 142.987		59,7	9,5	6,3	8,7	3 184 599	74 6
владѣльч.	21 315	[illegible]	[illegible]	[illegible]		66 6	9.3	7,2	9 0	1 922 613	90 2
въ уѣздѣ	**64 004**	**3 968.112**	**603 776**	**3 364 336**	[illegible]	**62 0**	**9 4**	**6 6**	**8.8**	**[illegible]**	**79,8**
7 Пинскій кр. над.	41 409	2 596.344	376 822	2 219.522		62,7	9,1	6,9	8,5	3 735.092	90,2
владѣльч.	8.770	485.858	77 176	408 682		55 4	8,8	6,3	8,7	727.033	82,9
въ уѣздѣ	**50,179**	**3,082 202**	**453.998**	**2.628.204**	7,88	**61,4**	**9.0**	**6,8**	**8,5**	**4.462.125**	**88,9**
8. Рѣчицкій кр. над.	57.230	2.329.261	515.070	1.814 191		40,7	9,0	4,5	8,4	3.954.593	69,1
владѣльч.	15.111	862.838	148.088	714 750		57,1	9,8	5,8	8,5	1 264.791	83,7
въ уѣздѣ	**72,341**	**3.192.099**	**663.158**	**2.528.941**	7,80	**44,1**	**9,2**	**4,8**	**8,4**	**[illegible]**	**72,1**
9 Слуцкій кр. над.	46 628	[illegible]	[illegible]	[illegible]		[illegible]	[illegible]	[illegible]	[illegible]	[illegible]	[illegible]
владѣльч.	9.575	[illegible]	[illegible]	[illegible]		[illegible]	[illegible]	[illegible]	[illegible]	[illegible]	[illegible]
въ уѣздѣ	**66 203**	**4 378.086**	**644 092**	**3 733 994**	10,65	**66 1**	**9,7**	**6.8**	**9,1**	**6 546 443**	**98,9**
Въ губерніи	**637 985**	**34 361 973**	**6 024 901**	**28 337 072**	**9.33**	**53,9**	**9,4**	**5 7**	**8.7**	**48 604 537**	**76.2**
кр. над.	405.683	20 596.058	3.807 080	16.788.969		50,8	9,4	5,4	8,7	29.511 938	72,7
владѣльч.	232.302	13 765.915	2 217 812	[illegible]		59,3	9,5	6,2	8,7	19.092.599	82,2

Озимая пшеница. Froment d'hiver.

Уѣзды. Districts	Посѣвная площадь 1914 г. въ десятинахъ Superficie emblavée en 1914, en déciatines	Собрано Récolte	Посѣяно Ensemencement	Остат. за посѣв. Produit net: Весь Absolu	Остат. за посѣв. Produit net: На одну душу насел. об. пола Par habitant	На одну десятину Par déciatine: Собрано Récolte	На одну десятину Par déciatine: Посѣяно Ensemencement	Урожай самъ Rendement à	Вѣсъ четверти въ пуд. Poids d'une tchetverte en pouds	Собрано соломы Récolte de la paille: Всего En général	Собрано соломы Récolte de la paille: На одну десятину Par déciatine	Населеніе въ 1914 г. приблизительно) Population en 1914 (approximativement)	№№ уѣздовъ
		Пудовъ. Pouds								Пудовъ. Pouds			
	13	14	15	16	17	18	19	20	21	22	23	24	
ЛИФЛЯНДСКАЯ													
1 Рижскій кр. над.	60	10 544	696	10 848		78.4	11 6	7 4	9 3	22 528	140 8		
владѣльч.	77	[illegible]	84	5 344		80,4	[illegible]	[illegible]	9,6	12 913	167,7		
въ уѣздѣ	**237**	**18,735**	**2,543**	**16,192**	0,02	**79,1**	**10,7**	**7,4**	**9,4**	**35 441**	**149,6**	691.900	1
2. Валкскій кр. над.	467	38 061	4.904	33 157		81,5	10.5	7 7	9 4	73.272	156.9		
владѣльч.	54	12 767	663	[illegible]		82,0	0.8	[illegible]	9.7	[illegible]	136,1		
въ уѣздѣ	**621**	**50.828**	**6,567**	**44 261**	0,30	**81,8**	**10,6**	**7,7**	**9,5**	**94 231**	**151 7**	146 600	2
3. Венденскій кр. над.	958	73 287	9.676	63 611		76,5	10.1	7.8	9.6	116 205	[illegible]		
владѣльч.	104	6 937	1.050	[illegible]		66.7	10.1	6,6	9.5	15 954	153,4		
въ уѣздѣ	**1 062**	**80 224**	**10 726**	**69 498**	0,51	**75,5**	**10,1**	**7 5**	**9,6**	**132.159**	**124,4**	137 300	3
4 Верроскій кр. над.	190	1.932	786	[illegible]		67.8	9,4	[illegible]	9,4	[illegible]	22		
владѣльч.	82	6 125	845	[illegible]		74 7	[illegible]	[illegible]	9,6	10 857	32.4		
въ уѣздѣ	**272**	**18.057**	**2 631**	**15 426**	[illegible]	**66 4**	**9.7**	**6,9**	**9 5**	**34 056**	**125 2**	[illegible]	4
5 Вольмарскій кр. над.	229	21 885	[illegible]	[illegible]		[illegible]	4	8,8	9,4	[illegible]	[illegible]		
владѣльч.	58	928	667	[illegible]		[illegible]	11,5	[illegible]	[illegible]	[illegible]	62 7		
въ уѣздѣ	**287**	**26.818**	**3.049**	**23 764**	[illegible]	**93 4**	**10,6**	**8,8**	**9.4**	**43 741**	**152 4**	[illegible]	5
6 Перновскій кр. над.	445	[illegible]	5 544	[illegible]		98,0	[illegible]	8,8	[illegible]	[illegible]	80 8		
владѣльч.	119	10.065	1 270	8,789		[illegible]	[illegible]	7,8	9,8	16.346	148,6		
въ уѣздѣ	**605**	**58,575**	**6 820**	**51,755**	0,45	**96.8**	**11 3**	**8,6**	**9.8**	**110.297**	**182 3**	115.400	6
7 Феллинскій кр. над.	389	[illegible]	4 083	[illegible]		94 8	10 5	9 0	9,5	[illegible]	106,4		
владѣльч.	162	17 512	[illegible]	5.646		[illegible]	11 2	9 7	10 1	30 564	[illegible]		
въ уѣздѣ	**551**	**54.389**	**5.899**	**48 490**	0,44	**98,7**	**10 7**	**9.2**	**9.7**	**95 299**	**172,9**	10.000	7
8 Эзельскій кр. над.	430	[illegible]	4.773	[illegible]		80 9	[illegible]	[illegible]	[illegible]	[illegible]	72.0		
владѣльч.	[illegible]	3.504	605	2 904		[illegible]	9,6	5 8	9 5	[illegible]	48		
въ уѣздѣ	**493**	**38,296**	**5.378**	**32.918**	0,46	**77,7**	**10,9**	**7,1**	**9,9**	**83 290**	**168 9**	[illegible]	8
9 Юрьевскій кр. над.	518	43.512	5.180	[illegible]		84,0	10,0	8.4	9,8	66 718	128 8		
владѣльч.	321	35.792	3 531	32,261		111,5	11,0	10,1	9,7	52.163	[illegible]		
въ уѣздѣ	**839**	**79 304**	**8 711**	**70.593**	0,32	**94 5**	**10,4**	**9 1**	**9.8**	**118.881**	**141 7**	[illegible]	9
Въ губерніи	**4.967**	**425,221**	**52.324**	**372.897**	**0,21**	**85,6**	**10,5**	**8,1**	**9,6**	**747.395**	**150 5**	**1 744 000**	
кр. над.	3.836	320.395	40.026	280,369		83,5	10,4	8,0	9,6	568 867	148 3		
владѣльч.	1.131	104 826	12.298	92.528		92,7	10,9	8,5	9,7	178,528	157 8		
МИНСКАЯ													
1 Минскій кр. над.	70	3,150	735	2.415		45,0	10,5	4,3	9,5	6.720	96.0		
владѣльч.	173	13 840	1695	[illegible]		80,0	9 8	8 2	9 5	12.975	75.0		
въ уѣздѣ	**243**	**16.990**	**2,430**	**14.560**	0,04	**69,9**	**10,0**	**7,0**	**9,5**	**19.695**	**81 0**	[illegible]	1
2 Бобруйскій кр. над.	269	17,028	2.421	14.607		63,3	9,0	7,01	9,5	46.887	174.3		
владѣльч.	352	24 042	3,274	[illegible]		[illegible]	9 3	[illegible]	[illegible]	[illegible]	83,8		
въ уѣздѣ	**621**	**41 070**	**5.695**	**35.375**	0,09	**66,1**	**9,2**	**7,2**	**9,5**	**76.385**	**123,0**	374 300	2
3. Борисовскій кр. над.	—					—					—		
владѣльч.	224	24,640	2,240	22.400		110,0	10,0	11.0	10.0	26.880	120,0		
въ уѣздѣ	**224**	**24,640**	**2.240**	**22,400**	[illegible]	**110,0**	**10,0**	**11,0**	**10,0**	**26,880**	**120.0**	340.000	3
4 Игуменскій кр. над.	207	14,366	2,029	12.337		69,4	9,8	7,1	9,5	20.514	99,1		
владѣльч.	2 903	[illegible]	[illegible]	[illegible]		62,4	10,2	6,1	9,4	334.426	[illegible]		
въ уѣздѣ	**3.110**	**195.513**	**31.840**	**163.873**	0,48	**62,9**	**10,2**	**6,2**	**9,4**	**354.940**	**114,1**	339.500	4
5 Мозырскій кр. над.	496	33,232	4.662	28.570		67,0	9,4	7,1	8,5	22.915	46,2		
владѣльч.	176	[illegible]	[illegible]	[illegible]		65.0	8,3	[illegible]	9.3	15 699	89.2		
въ уѣздѣ	**672**	**44.672**	**6.123**	**38.549**	0,14	**66,5**	**9,1**	**7,3**	**8.7**	**38.614**	**57.4**	272.200	5
6 Новогрудскій кр. над.	2.206	114.712	22.281	92.431		52,0	10,1	5,1	9,4	219.718	99.6		
владѣльч.	1.539	136.971	14.621	122.350		89,0	9.5	9,4	9,0	164.365	106,8		
въ уѣздѣ	**3 745**	**251.683**	**36,902**	**214.781**	0,64	**67.2**	**9,9**	**6,8**	**9,2**	**384 083**	**102,6**	336 900	6
7 Пинскій кр. над.	835	39 078	[illegible]	[illegible]		46,8	9.2	[illegible]	9.5	[illegible]	91,4		
владѣльч.	322	22.315	2.962	19.353		[illegible]	9.2	[illegible]	9,0	[illegible]	87,1		
въ уѣздѣ	**1.157**	**61.393**	**10.644**	**50.749**	0,15	**53,1**	**9,2**	**5.8**	**9,3**	**104 365**	**90,2**	333 600	7
8. Рѣчицкій кр. над.	1.670	86.005	16.199	69.806		51 5	9.7	5,3	8,6	[illegible]	104,8		
владѣльч.	1.007	86.099	9.768	[illegible]		85,5	9,7	8,8	8,3	102 110	101,4		
въ уѣздѣ	**2.677**	**172.104**	**25.967**	**146.127**	0,45	**64,3**	**9 7**	**6.6**	**8,4**	**277 126**	**103.5**	324 300	8
9 Слуцкій кр. над.	4 241	267.183	44.106	223.077		63,0	10,4	[illegible]	9,0	368 967	87,0		
владѣльч.	[illegible]	96 187	24 365	[illegible]		77,3	9 6	[illegible]	9,7	270.297	[illegible]		
въ уѣздѣ	**6 779**	**463 370**	**68 471**	**394 899**	[illegible]	**68,3**	**10,1**	**6,8**	**9,6**	**639.264**	**94,3**	350.600	
Въ губерніи	**19.228**	**1 271 435**	**190 112**	**1 081 313**	**0,36**	**66,1**	**9 9**	**6,7**	**9,8**	**1 921 352**	**99,9**	**3,035 800**	
кр. над.	[illegible]	574 734	[illegible]	474 639		57,5	10.0	5 7	9 3	937 056	93,8		
владѣльч.	9.284	696.681	89.997	606.674		75,4	9 7	7.7	9 3	984 296	106,6		

Озимая рожь. Seigle d'hiver

Уѣзды. Districts. 1		Посѣвная площадь 1914 г. въ десятинахъ. Superficie emblavée en 1914 en déciatines. 2	Собрано. Récolte. (пудовъ, pouds) 3	Посѣяно. Ensemencement. 4	Остат. за посѣв. Produit net. Весь. Absolu. 5	На 1 душу населенія об. пола. Par habitant. 6	На 1 дес. Par déciat. Собрано. Récolte. 7	Посѣяно. Ensemencement. 8	Урожай самъ. Rendement à. 9	Вѣсъ четверти въ пудахъ. Poids d'une tchetv. en pouds. 10	Собрано соломы. Récolte de la paille. Всего. En général. (Пудовъ. Pouds.) 11	На одну десят. Par déciatine. 12
ХАРЬКОВСКАЯ.												
1 Харьковскій	кр. над.	34 508	[illegible]	[illegible]	[illegible]		69 0	9,7	7,1	8,8	4.054.690	117,5
	владѣльч.	[illegible]	[illegible]	[illegible]	[illegible]		[illegible]	[illegible]	[illegible]	[illegible]	[illegible]	[illegible]
	въ уѣздѣ	44 287	3 158 483	420 783	2 737 700	5	71 3	9,5	7,5	8 7	5.087 352	114 9
2 Ахтырскій	кр. над.	22 485	[illegible]	[illegible]	[illegible]		[illegible]	[illegible]	[illegible]	[illegible]	[illegible]	[illegible]
	владѣльч.	4 808	[illegible]	[illegible]	[illegible]		106	[illegible]	[illegible]	[illegible]	[illegible]	43,8
	въ уѣздѣ	27 296	2 577 412	247 121	2 330 291	[illegible]	94,4	9 1	10.4	8,6	3 302 247	121,0
3 Богодуховскій	кр. над.	[illegible]	[illegible]	[illegible]	[illegible]		81 2	[illegible]	[illegible]	8,6	[illegible]	[illegible]
	владѣльч.	6 083	[illegible]	[illegible]	[illegible]		[illegible]	[illegible]	3 4	[illegible]	[illegible]	[illegible]
	въ уѣздѣ	39 795	3 325 733	343 824	2 981 909	[illegible]	83,6	8 6	9.7	8,6	4 780.297	120 1
4 Валковскій	кр. над.	20 886	[illegible]	[illegible]	[illegible]		84,2	8,2	[illegible]	9,3	[illegible]	35,1
	владѣльч.	5 364	[illegible]	[illegible]	478 466		95 9	[illegible]	2.6	[illegible]	[illegible]	43 4
	въ уѣздѣ	26.250	2 278.373	212,568	2 065 805	[illegible]	86,8	8.1	10 7	9,2	3 607 605	137,4
5 Волчанскій	кр. над.	30.609	1,848.784	266.298	1 582.486		60,4	8,7	6,9	9,0	2.757.871	90,1
	владѣльч.	[illegible]	922 848	[illegible]	[illegible]		96.0	[illegible]	[illegible]	[illegible]	243 922	120.4
	въ уѣздѣ	40.222	2 771 632	336 473	2 435.159	0 40	68,9	8,4	8,2	9 0	4 001,793	99 5
6 Зміевскій	кр. над.	47.059	[illegible]	[illegible]	[illegible]		68	[illegible]	6.0	[illegible]	[illegible]	46 7
	владѣльч.	10.050	762.795	86.430	676 365		75,9	8,0	8,8	[illegible]	[illegible]	108,6
	въ уѣздѣ	57 109	4.005 160	491 137	3 514 023	[illegible]	70.1	8,6	8,2	9 0	5 642 035	98,8
7 Изюмскій	кр. над.	[illegible]	1 374 867	[illegible]	[illegible]		[illegible]	[illegible]	6,8	[illegible]	[illegible]	75.8
	владѣльч.	[illegible]	[illegible]	[illegible]	720 53		71 8	[illegible]	[illegible]	4.2	[illegible]	[illegible]
	въ уѣздѣ	35 402	2 124 484	282 088	1 842 396	[illegible]	60.0	8.0	7,5	9.4	2 974 393	84.0
8 Купянскій	кр. над.	27 224	[illegible]	[illegible]	[illegible]		[illegible]	[illegible]	[illegible]	[illegible]	726	65 4
	владѣльч.	10 091	[illegible]	[illegible]	[illegible]		88	[illegible]	[illegible]	[illegible]	[illegible]	[illegible]
	въ уѣздѣ	37,320	2 302 202	291 096	2 011 106	[illegible]	61 7	7 8	7 9	9 5	2 740.465	73.4
9 Лебединскій	кр. над.	30 290	[illegible]	[illegible]	[illegible]		84 8	[illegible]	[illegible]	[illegible]	[illegible]	96,4
	владѣльч.	[illegible]	[illegible]	[illegible]	652 494		[illegible]	[illegible]	[illegible]	[illegible]	[illegible]	[illegible]
	въ уѣздѣ	37 367	3.288.323	370 132	2 918.191	[illegible]	88 0	9.9	8,9	8.5	4 164 897	111 5
10 Старобѣльскій	кр. над.	24 866	[illegible]	[illegible]	[illegible]		[illegible]	[illegible]	[illegible]	[illegible]	[illegible]	47.4
	владѣльч.	8.309	496.878	58,163	438.715		59,8	7,0	8,5	8,8	590.770	71,1
	въ уѣздѣ	33 175	1 496 491	222 279	1 274 212	[illegible]	45,1	6.7	6 7	8 3	1 769 418	53 3
11 Сумскій	кр. над.	34.540	3.060.244	321 222	2 739.022		88.6	9,3	9,5	8,1	4.407 304	127,6
	владѣльч.	[illegible]	[illegible]	82 144	[illegible]		101 8	8,0	[illegible]	8 6	[illegible]	142 4
	въ уѣздѣ	44 808	4 105.526	403 366	3 702 160	[illegible]	91 6	9,0	10.2	8,2	5.869 467	131,0
	Въ губерніи.	423 031	31 433 819	3 620 867	27 812 952	8 14	74,3	8.6	8,7	8.8	43 939 969	103,9
	кр. над.	330.307	23.388.628	[illegible]	[illegible]		[illegible]	8,7	[illegible]	[illegible]	[illegible]	100,2
	владѣльч.	92.724	8.045 191	741.116	7.304.075		86,8	8,0	10,9	8,9	[illegible]	117,1
ЧЕРНОМОРСКАЯ.												
1 Новороссійск.	кр. над.	28	4 390	[illegible]	[illegible]		34,3	8,8	3,9	8,8	9.306	72,7
	владѣльч.	77	3.080	[illegible]	[illegible]		40,0	9,0	4,4	9,0	7.700	100,0
	въ уѣздѣ	205	7 470	1 819	5 651	0,08	36,4	8,9	4,1	8,9	17.006	83,0
2 Сочинскій	кр. над.	67	3 075	506	[illegible]		45,9	8 9	5,2	8,8	5 139	76,7
	владѣльч.	34	1 846	272	574		[illegible]	8	6,8	8,0	[illegible]	22 5
	въ уѣздѣ	101	4 921	868	4.053	0.08	48,7	8,6	5 7	8 5	5.904	58.5
3 Туапсинск.	кр. над.	35	820	375	[illegible]		52,0	9,0	[illegible]	[illegible]	2 100	60.0
	владѣльч.	8	[illegible]	[illegible]	248		40.0	9.0	4.4	9.0	450	56,3
	въ уѣздѣ	43	2 140	387	1 753	0,06	49.8	9 0	5.5	8 7	2 550	59,3
	Въ губерніи.	349	14.531	3.074	11,457	0,08	44,6	8,8	4,7	8,7	25.460	73,0
	кр. над.	230	9.285	2.037	7 248		40,4	8,9	4,5	8.7	16.545	71,9
	владѣльч.	119	5 246	1.037	4.209		44,1	8,7	[illegible]	8,7	8.915	74,9

Озимая пшеница. Froment d'hiver.

Уѣзды. Districts. 1		Посѣвная площадь 1914 г. въ десятинахъ. Superficie emblavée en 1914 en déciatines. 13	Собрано. Récolte. (пудовъ) 14	Посѣяно. Ensemencement. 15	Остат. за посѣв. Produit net. Весь. Absolu. (Pouds) 16	На 1 душу населенія об. пола. Par habitant. 17	На 1 десят. Par déciat. Собрано. Récolte. 18	Посѣяно. Ensemencement. 19	Урожай самъ. Rendement à. 20	Вѣсъ четверти въ пудахъ. Poids d'une tchetv. en pouds. 21	Собрано соломы. Récolte de la paille. Всего. En général. (Пудовъ. Pouds.) 22	На одну десят. Par déciatine. 23
ХАРЬКОВСКАЯ.												
1 Харьковскій	кр. над.	5 202	420,183	49.216	370.969		79,4	9,3	8,5	9,4	613.872	116,0
	владѣльч.	[illegible]	[illegible]	[illegible]	518 945		81 4	8,8	[illegible]	9,0	[illegible]	[illegible]
	въ уѣздѣ	12,410	1 002 032	112 118	889 914	[illegible]	80,5	9.0	8,9	9.2	1 410 159	113,4
2 Ахтырскій	кр. над.	[illegible]	[illegible]	[illegible]	[illegible]		[illegible]	8,8	[illegible]	[illegible]	915 280	[illegible]
	владѣльч.	57	[illegible]	[illegible]	[illegible]		[illegible]	[illegible]	14	9 6	[illegible]	[illegible]
	въ уѣздѣ	10 305	1 032 959	86 394	946 565	4 64	100,2	8 4	12 0	9 3	1 450 458	140.7
3 Богодуховскій	кр. над.	[illegible]	[illegible]	32 606	[illegible]		90.7	8,4	[illegible]	[illegible]	[illegible]	[illegible]
	владѐльч.	[illegible]	20.089	[illegible]	[illegible]		90,4	[illegible]	[illegible]	[illegible]	[illegible]	44,8
	въ уѣздѣ	11 054	1 072 167	102 895	969 272	4,6	97,0	9,3	10.4	9.4	1 529 579	138,4
4 Валковскій	кр. над.	[illegible]	[illegible]	25.021	278.628		[illegible]	[illegible]	[illegible]	[illegible]	[illegible]	82 6
	владѣльч.	[illegible]	[illegible]	[illegible]	[illegible]		[illegible]	[illegible]	[illegible]	[illegible]	[illegible]	64.8
	въ уѣздѣ	8 740	870 444	65 708	804 736	[illegible]	99,6	7 5	13,2	9.5	1 495 336	171 1
5 Волчанскій	кр. над.	4.531	331 236	37.154	294.064		73,1	8,2	8,9	9,5	437 242	96,5
	владѣльч.	[illegible]	1 247 751	83 704	1 158.957		105,3	7 1	14.8	9,8	1 736 074	[illegible]
	въ уѣздѣ	16.333	1 573 967	120 948	1 453 019	[illegible]	96,4	7 4	13,0	9,7	2 173 316	133.1
6 Зміевскій	кр. над.	[illegible]	[illegible]	[illegible]	[illegible]		[illegible]	[illegible]	[illegible]	[illegible]	89.580	[illegible]
	владѣльч.	6 944	[illegible]	[illegible]	[illegible]		[illegible]	[illegible]	[illegible]	[illegible]	823 558	[illegible]
	въ уѣздѣ	9 403	794 314	82 704	711 610	2,30	84 5	8 8	9 8	9,4	1 013 147	[illegible]
7 Изюмскій	кр. над.	[illegible]	[illegible]	[illegible]	[illegible]		58	[illegible]	[illegible]	10.0	[illegible]	77,4
	владѣльч.	[illegible]	[illegible]	[illegible]	[illegible]		75	[illegible]	8,3	9.4	[illegible]	[illegible]
	въ уѣздѣ	5 314	386 252	45 298	340 954	[illegible]	72 7	8 5	8.5	9 5	562 875	105.9
8 Купянскій	кр. над.	[illegible]	[illegible]	[illegible]	[illegible]		[illegible]	8.2	[illegible]	8,8	[illegible]	4,3
	владѣльч.	[illegible]	[illegible]	[illegible]	[illegible]		73,3	[illegible]	[illegible]	[illegible]	[illegible]	46.0
	въ уѣздѣ	3 643	265.705	27 195	238 510	[illegible]	72,9	7 5	9,8	9,0	337 343	92,6
9 Лебединскій	кр. над.	[illegible]	[illegible]	[illegible]	[illegible]		[illegible]	[illegible]	9,8	8 8	[illegible]	[illegible]
	владѣльч.	[illegible]	[illegible]	[illegible]	[illegible]		[illegible]	[illegible]	[illegible]	9 4	[illegible]	170.2
	въ уѣздѣ	12.485	1 270 925	111.888	1 159 037	[illegible]	101,8	9,0	11,4	9.1	1 639 273	131,3
10 Старобѣльскій	кр. над.	828	[illegible]	[illegible]	[illegible]		[illegible]	[illegible]	[illegible]	[illegible]	[illegible]	[illegible]
	владѣльч.	1 181	[illegible]	6.629	[illegible]		57,2	9,0	6,4	9,9	73 222	62,0
	въ уѣздѣ	2 009	97 527	16 591	80.936	0,17	48,5	8,3	5.9	9 9	105.017	52 3
11 Сумскій	кр. над.	3 174	293 912	26 566	[illegible]		42,6	9,0	[illegible]	[illegible]	423.124	133,3
	владѣльч.	7 106	781 660	53 295	728.365		110,0	7 5	14,7	9,2	1.080.823	[illegible]
	въ уѣздѣ	10 280	1 075 572	81 861	993.711	[illegible]	104,6	8.0	13.1	9.2	1 503 947	146.3
	Въ губерніи.	102 006	9 441 864	853 600	8 588.264	2 51	92.6	8.4	11,1	9,3	13 220 450	129,6
	кр. над.	[illegible]	[illegible]	[illegible]	[illegible]		[illegible]	[illegible]	[illegible]	9.2	[illegible]	122,5
	владѣльч.	63.632	6.135.998	513.405	5.622 593		96,4	8,1	12,0	9,4	8.518.814	133,9
ЧЕРНОМОРСКАЯ.												
1 Новороссійск.	кр. над.	1 541	50.699	15,256	35 443		32,9	9,9	[illegible]	9,7	[illegible]	44 9
	владѣльч.	781	19.291	8.357	10.934		24,7	10,7	2,3	8.3	35 301	45 2
	въ уѣздѣ	2.822	69.990	23.613	46.377	0,64	30,1	10,2	3.0	9.3	104.492	45,0
2 Сочинскій	кр. над.	292	13.636	2 599	11.037		46,7	8,9	5,2	8 9	17.666	60,5
	владѣльч.	159	[illegible]	1 304	[illegible]		[illegible]	8 2	7 4	8,8	8 650	54,4
	въ уѣздѣ	451	23.335	3 903	19 432	[illegible]	51,7	8.7	5 9	8.9	26.316	58,4
3 Туапсинск.	кр. над.	533	[illegible]	[illegible]	1 459		[illegible]	9 5	3	9,0	[illegible]	47,3
	владѣльч.	182	[illegible]	[illegible]	[illegible]		[illegible]	9 9	2,7	[illegible]	7.662	42,1
	въ уѣздѣ	715	21 455	6.866	14 589	0,47	30,0	9.6	3 1	9.1	32.873	46,0
	Въ губерніи.	3.488	114.780	34.382	80.398	0,53	32,9	9 9	3 3	9.1	163.681	46.9
	кр. над.	2.366	80.858	22 919	57 939		34,3	[illegible]	[illegible]	9.4	112.068	47.4
	владѣльч.	1 122	33.922	11.463	22.459		30,2	10,2	3,0	8.6	51 613	46,0

Озимый ячмень. Orge d'hiver

Уѣзды. Districts. 1		Посѣвная площадь 1914 г. въ десят. Superficie emblavée en 1914 en déciatines. 24	Собрано. Récolte. (Пудовъ) 25	Посѣяно. Ensemencement. 26	Остат. за посѣв. Produit net. Весь. Absolu. (Pouds) 27	На 1 душу населенія об. пола. Par habitant. 28	На 1 десят. Par déciat. Собрано. Récolte. 29	Посѣяно. Ensemencement. 30	Урожай самъ. Rendement à. 31	Вѣсъ четверти въ пудахъ. Poids d'une tchetv. en pouds. 32	Собрано соломы. Récolte de la paille. Всего. En général. (Пудовъ. Pouds.) 33	На одну десят. Par déciatine. 34	Населеніе къ 1914 г. (приблизительно). Population en 1914 (approximativement). 35
ХАРЬКОВСКАЯ.													
1 Харьковскій	кр. над.	–					–					–	
	владѣльч.	25	1 700	250	1 450		68,0	10,0	6,8	7,0	[illegible]	79.0	
	въ уѣздѣ	25	1 700	250	1.450	0.00	68,0	10 0	6,8	7,0	1 975	79 0	[illegible]
2 Ахтырскій	кр. над.												
	владѣльч.	12	616	12	504		51 3	9,3	5,5	8,0	[illegible]	115.0	
	въ уѣздѣ	12	616	112	504	0.00	51,3	9.3	5,5	8.0	1 380	115.0	204 [illegible]
3 Богодуховскій	кр. над.												
	владѣльч.				–								
	въ уѣздѣ		–			–			–				[illegible]
4 Валковскій	кр. над.	10	505	75	430		50,5	7 5	6 7	7,0	[illegible]	62,[illegible]	
	владѣльч.												
	въ уѣздѣ	10	505	75	430	0.00	50,5	7 5	6 7	7 0	627	62.7	[illegible]
5 Волчанскій	кр. над.	2	[illegible]	84	929		48.4	8 0	[illegible]	7 4	45	49,8	
	владѣльч.	–											
	въ уѣздѣ	23	1 113	184	929	[illegible]	48,4	8 0	6,0	7 4	1 145	49,8	234 [illegible]
6 Зміевскій	кр. над.												
	владѣльч.	–		–						–	–		
	въ уѣздѣ				–	–			–			–	[illegible]
7 Изюмскій	кр. над.	–											
	владѣльч.		–										
	въ уѣздѣ											–	[illegible]
8 Купянскій	кр. над.	60	800	480	1 320		30,0	[illegible]	[illegible]		[illegible]	[illegible]	
	владѣльч.												
	въ уѣздѣ	60	1 800	480	1 320	0.00	30.0	8.0	3,8	7,7	900	15,0	[illegible]
9 Лебединскій	кр. над.												
	владѣльч.	64	2 240	448	1 792		[illegible]	[illegible]	5,0	8,0	1 280	[illegible]	
	въ уѣздѣ	64	2 240	448	1 792	0,0	35,0	7,0	5.0	8 0	1 280	20 0	[illegible]
10 Старобѣльскій	кр. над.												
	владѣльч.	55	57	462	[illegible]		28 7	8 4	3,4	7 7	128	20 5	
	въ уѣздѣ	55	1 579	462	1 117	0.00	28 7	8,4	3.4	7,7	1 128	20 5	485 [illegible]
11 Сумскій	кр. над.			–							–		
	владѣльч.	60	2 592	492	2 100		43,2	8,2	[illegible]	8.0	4,050	[illegible]	
	въ уѣздѣ	60	2 592	492	2.100	0,01	43,2	8.2	5.3	8,0	4.050	67,5	[illegible]
	Въ губерніи.	309	12 145	2 503	9 642	0 00	39.3	8,1	4 9	7 7	12 485	40,4	3 416 800
	кр. над.	[illegible]	[illegible]	259	359		[illegible]	7.8	[illegible]	7 3	[illegible]	[illegible]	
	владѣльч.	276	10.527	2 244	8 283		[illegible]	[illegible]	4 7	7.7	[illegible]	38 8	
ЧЕРНОМОРСКАЯ.													
1 Новороссійск.	кр. над.	9	4 423	[illegible]	3.668		48,6	8,3	5,9	9,2	5,442	59,8	
	владѣльч.	107	5 778	856	4.922		54,0	8,0	6,8	10,0	6.474	60 5	
	въ уѣздѣ	198	10.201	1.611	8.590	0,12	51,5	8,1	6.4	9,6	11.916	60,2	[illegible]
2 Сочинскій	кр. над.	10	580	80	500		58,0	8,0	7,3	9,0	870	87,0	
	владѣльч.	9	540	78	462		60,0	8,7	6,9	9,0	900	100,0	
	въ уѣздѣ	19	1 120	158	962	0,02	58,9	8,3	7,1	9,0	1 770	93,2	[illegible]
3 Туапсинск.	кр. над.	12	268	96	172		22,3	8,0	2,8	9,0	480	40,0	
	владѣльч.	8	335	70	265		41,9	8,8	4.8	9,0	515	64,4	
	въ уѣздѣ	20	603	166	437	0,01	30,2	8,3	3,6	9,0	995	49,8	31 200
	Въ губерніи.	237	11 924	1 935	9,989	0,07	50,3	8,1	6.2	9,5	14.681	61 9	132 700
	кр. над.	113	5 271	931	4 340		46,6	8,2	5,7	9,2	6.792	60,1	
	владѣльч.	124	6.653	1.004	5.649		53,7	8,1	6,6	9,9	7.889	63,6	

УѢЗДЫ DISTRICTS	Посѣвная площадь Superficie ensemencée en 1914, en déciatines	Озимая рожь Seigle d'hiver. Собрано Récolte	Посѣвно Ensemencement	Остат. за посѣвомъ Produit net. Всѣ Absol.	На одну десятину. Par déciatine. На одну душу населенія Par habitant	На одну десятину. Par déciatine. Собрано Récolte	Посѣвно Ensemencement	Урожай сѣмъ Rendement à la graine	Цѣна пудъ въ руб. Prix d'un chetvert en roubles	Собрано соломы Récolte de la paille. Всего En gérbes	На одну десятину Par déciatine	Посѣвная площадь Superficie ensemencée en 1914, en déciatines	Озимая пшеница Froment d'hiver. Собрано Récolte	Посѣвно Ensemencement	Остат. за посѣв. Produit net. Весь Absol.	На одну душу Par habitant	На одну десятину. Par déciatine. Собрано Récolte	Посѣвно Ensemencement	Урожай сѣмъ Rendement à la graine	Цѣна пудъ въ руб. Prix d'un chetvert en roubles	Собрано соломы Récolte de la paille. Всего En gérbes	На одну десятину Par déciatine	Населеніе въ 1914 г. Population en 1914 (approximativement)	№ уѣздовъ
		Пудовъ Poudes.								Пудовъ Poudes.			Пудовъ Poudes.							Пудовъ Poudes.				
1	2	3	4	5	6	7	8	9	10	11	12	13	14	15	16	17	18	19	20	21	22	23	24	
МОСКОВСКАЯ																								
1. Московскій.	кр. вад.	11 145	538 159	134.818	403.341		48,1	12,1	4,0	8,1	180 623	10,6												
	владѣльч	446	10.204	4.448	16.016		45,1	9,1	4,0	8,8	29 882	67,0												
	въ уѣздѣ	11.591	548.363	138.966	419.357	0,31	48,2	12,0	4,0	8,5	210 507	70,2					0,07		—		—		835 000	
2. Подольскій	кр. вад.	9 077	377 221	20 804	450.157		14,60	12,0	4,5	8,8	1.029 743	97,44	968	23 952	7 084	15 968		24,6	8,0	3,0	10,9	24.952	24,0		
	владѣльч	528	6 431	1 411	11 022		10,1	10,4	4,8	10,1	25 682	78,3	68	4 468	648	3 822		65,7	9,5	6,9	9,4	8.095	118,8		
	въ уѣздѣ	10 600	593 654	130 275	463 379	4,68	54,8	12,0	4,6	8,8	1.055.996	96,8	1 069	28.420	8.680	19 790	0,00	26,7	9,1	3,8	9,8	33.030	31,0	275 900	2
3. Бронницкій	кр. вад.	10.065	896.055	232.593	661.462		49,6	13,2	3,8	9,0	1 521 387	19,8	4	40	33	1 4		17,3	8,7	4,3	9,1	222	57,5		
	владѣльч	1.272	67.416	12.544	54 872		53,0	5,8	4,4	8,9	127 377	100,1	4	344	156	208		86,1	9	6,8	9,0	162	1 5		
	въ уѣздѣ	20 237	963 471	245 117	718 334	4,28	47,4	12,1	3,9	9,0	1 648 714	81,1	8	388	71	322	0,00	49,1	8,9	5,5	9,1	684	85,5	167 800	3
4. Нерехтскій.	кр. вад.	9.814	349.378	173.842	2.169986		35,6	17,6	3,1	8,9	732 124	74,6	4	189	36	153		47,2	9,0	4,5	9,0	333	83,3		
	владѣльч	408	17 949	3 722	14.227		43,9	9,1	4,8	9,2	37 557	67,4	1	12	10	2		12,1	8,1	1,1	9,0	21	20,0		
	въ уѣздѣ	10.223	367 327	117 564	245.763	3,54	35,8	11,5	3,1	8,9	759.681	74,3	14	201	137	164	0,00	21,5	9,8	2,2	9,0	533	38,0	71 100	4
5. Клинскій	кр. вад.	17.132	956.922	124.109	452 813		38,1	7,7	3,8	8,9	1.0.7.282	94,0	1	31	9	22		30,8	9,4	3,4	9,0	82	82,3		
	владѣльч	1 376	70.844	16.095	54 765		51,6	11,7	4,4	9,0	97 422	70,8	9	363	94	269		50,1	9,4	5,4	9,0	905	91,1		
	въ уѣздѣ	18.508	727 788	220 208	507 578	4,60	38,9	11,9	3,3	8,9	1 709.703	92,3	11	534	103	431	0,00	48,5	9,4	5,2	9,0	987	89,7	126 300	5
6. Дмитровскій.	кр. вад.	8,969	869.005	183.916	685.069		46,3	9,8	4,7	8,4	1 347 614	71,8												
	владѣльч	284	15.561	2 598	12 865		54,8	9,5	5,0	8,8	32 100	56,6	4	230	37	192		57,3	9,2	6,3	9,0	437	109,3		
	въ уѣздѣ	19.053	884.566	186.654	697 934	4,54	46,6	9,8	4,7	8,4	1 379 714	72,1	4	229	37	192	0,00	57,2	9,2	6,2	9,0	437	109,2	153 600	6
7. Звенигородскій	кр. вад.	13 448	494.666	169 159	325.397		36,8	12,6	2,9	8,0	1.000.085	74,4												
	владѣльч	496	18.253	4.861	13.392		36,8	9,8	2,7	8,4	17 147	71,7	—	—	—	—		—	—	—	—	—		
	въ уѣздѣ	13.938	512 919	174.230	338.689	3,07	36,8	12,5	2,9	8,0	1.017.632	74,4	3	72	23	1.2		58,8	9,1	6,	9,0	291	96,9	110.200	7
													3	120	28	142	0,00	56,8	9,8	6,1	9,0	291	96,9		
8. Клинскій	кр. вад.	18.864	875.290	186.734	688.556		46,4	9,0	4,7	8,5	1.622 304	86,0	—	—	—	—		—	—	—	—	—	—		
	владѣльч	460	23.661	4.154	18.117		49,0	8,9	5,0	8,7	33.572	72,9	1	50	10	40		50,0	10,0	5,0	9,0	67	66,7		
	въ уѣздѣ	19.325	897 971	191 318	706.673	4,61	48,5	9,9	4,7	8,5	1.655.880	85,7	1	50	10	40	0,00	50,0	10,0	5,0	10,0	67	66,7	52 300	8
9. Коломенскій	кр. вад.	19.913	896.088	220.091	675.995		45,6	11,2	4,1	8,9	1 313 954	68,4	—	—	—	—		—	—	—	—	—	—		
	владѣльч	1187	60.778	14.000	56.178		36,6	3,5	3,5	8,7	118 549	71,4	2	47	19	28		41,1	9,0	2,1	9,0	143	71,7		
	въ уѣздѣ	21 238	976.854	234.691	742.173	5,07	46,6	11,1	4,1	8,9	1.432.503	68,9	2	47	19	28	0,00	43,8	9,6	2,5	9,0	143	71,7	46 400	9
10. Можайскій	кр. вад.	14.078	718.076	171 772	346.118		36,8	12,2	3,0	9,0	968 166	68,8	—	—	—	—		—	—	—	—	—	—		
	владѣльч	857	16.418	6.741	27 682		42,1	10,4	4,4	8,9	70 331	82,1	9	608	81	527		67,0	9,0	7,5	9,0	1 094	121,5		
	въ уѣздѣ	14.935	734.493	180.493	374 000	4,95	37,1	12,1	3,1	9,0	1.039.067	69,6	9	608	81	527	0,00	67,6	9,0	7,5	9,0	1 094	121 5	7 300	10
11. Подольскій.	кр. вад.	17 199	720.338	196.069	531.169		42,6	11,4	3,7	9,0	1 353 161	78,7	—	—	—	—		—	—	—	—	—	—		
	владѣльч	827	44 741	7.091	37.910		54,1	9,1	5,6	9,0	65.800	79,6	22	1 430	196	1 234		65,0	8,9	7,3	10,0	2 660	120,9		
	въ уѣздѣ	18.026	775 079	203.760	570.216	4,82	42,9	11,3	3,8	9,0	1.419.396	76,6	22	1 430	196	1 234	0,01	65,0	8,9	7,3	10,0	2 660	120,9	18 300	11
12. Рузскій	кр. вад.	14.058	524.163	154.618	369.725		33,3	10,6	3,4	8,8	853 321	70,7	—	—	—	—		—	—	—	—	—	—		
	владѣльч	824	14 991	7 487	27 514		41,8	9,8	1,7	8,8	64 176	84,6	8	192	78	490		76,3	9,0	7,8	9,0	977	122		
	въ уѣздѣ	14.882	559.154	162 125	397.239	5,65	37,7	10,9	3,5	8,8	917 487	61,9	8	192	78	490	0,01	76,3	9,0	7,8	9,0	977	122,1	70 300	12
13. Серпуховскій.	кр. вад.	12.716	466.672	152.592	314.080		36,7	12,0	1,1	8,0	742 614	58,4	—	—	—	—		—	—	—	—	—	—		
	владѣльч	819	32.512	8.414	26.098		37,2	10,4	3,1	8,0	51 908	86,0	4	30	16	26		37,5	9,0	8,4	9,0	493	123,3		
	въ уѣздѣ	13.535	499 184	160.006	340.178	2,37	37,4	11,8	3,1	8,0	793 922	59,3	4	30	16	26		37,5	9,0	8,4	9,0	493	123,3	16 000	13
Въ губерніи		206.294	8.869.933	2.344.387	6.525.546	1,90	43,0	11,4	3,8	8,8	15.699.445	76,1	1 152	33 045	9 420	23.625	0,01	28,7	8,2	3,5	9,8	41 396	35 9		
кр. вад.		196.522	8.391.125	2.247 427	6.143.698		42,7	11,4	3,7	8,8	14.924 150	71,4	1.00	24 331	8.064	16.257		24,3	8,0	3,0	10,0	25.829	25,8		
владѣльч		9.772	478.808	96 960	381 848		49,1	10,0	4,9	8,9	775.295	79,0	1,45	8 724	1 356	7 368		60,3	9,4	6,4	9,3	15 567	10,9	3.430.900	

Озимая рожь. Seigle d'hiver.

Уѣзды / Districts	2. Посѣвная площадь 1914 г. въ десятинахъ / Superficie ensemencée en 1914, en déciatines	3. Собрано / Récolte (пудовъ / pouds)	4. Посѣяно / Ensemencement	5. Остат. за посѣв. Весь / Produit net Absolu	6. На 1 душу населенія об. пола / Par habitant	7. На 1 дес. Собрано / Par déciat. Récolte	8. На 1 дес. Посѣяно / Ensemencement	9. Урожай самъ / Rendement à	10. Вѣсъ четверти въ пудахъ / Poids d'une tchetv. en pouds	11. Собрано соломы Всего / Récolte de la paille En général (Пудовъ / Pouds)	12. На одну десят. / Par déciatine
Могилевская											
1. Могилевскій, кр. над.	20 693	[illegible]	231 762	[illegible]		62,5	11,2	5,6	[illegible]	[illegible]	[illegible]
владѣльч.	10.237	740.135	110,560	629.575		72,3	10,8	6,7	10,3	1.084.098	105,9
въ уѣздѣ	30 930	2 033 448	342 322	1 691 126	[illegible]	65 7	11 1	5 9	9 9	2 940 260	95,1
2. Быховскій, кр. над.	30.053	1 229.168	315 557	913.631		40,9	10,5	3,9	9,0	2.602.590	86,6
владѣльч.	14.767	931 321	132.903	798.418		63,0	9,0	7,0	9,5	1 181 360	80,0
въ уѣздѣ	44 820	2 160 489	448 460	1 712 029	[illegible]	48.2	10 0	4 8	9.2	3 783 950	84,4
3. Гомельскій, кр. над.	46 769	[illegible]	[illegible]	1 711 745		[illegible]	[illegible]	5	[illegible]	[illegible]	[illegible]
владѣльч.	17 241	963 772	148 273	815.499		55,9	8,6	6,5	8,9	1.429 279	82,9
въ уѣздѣ	64 010	3 096.438	569 194	2 527 244	[illegible]	48.4	8,9	5,4	8 8	4 665.694	72,9
4. Горецкій, кр. над.	29 952	[illegible]	[illegible]	[illegible]		[illegible]	[illegible]	[illegible]	[illegible]	[illegible]	[illegible]
владѣльч.	7 977	[illegible]	[illegible]	[illegible]		[illegible]	0,9	[illegible]	[illegible]	822 32[illegible]	[illegible]
въ уѣздѣ	37 929	2.471 647	437.387	2.034 260	11,39	65,2	11,5	5,7	8.8	3.697 718	97,5
5. Климовичскій, кр. над.	34.524	1 353 341	331.430	1.021.911		39,2	9,6	4,1	8,8	2.278 584	66,0
владѣльч.	15 347	747 399	155.005	592.394		48,7	10,1	4,8	9.0	1 289 148	84,0
въ уѣздѣ	49 871	2 100 740	486 435	1 614 305	[illegible]	42 1	9.8	4,3	8.9	3.567 732	71 5
6. Мстиславскій, кр. над.	[illegible]	[illegible]	[illegible]	[illegible]		[illegible]	[illegible]	5	[illegible]	[illegible]	[illegible]
владѣльч.	11 508	629 488	[illegible]	[illegible]		54 7	[illegible]	[illegible]	[illegible]	[illegible]	[illegible]
въ уѣздѣ	31 396	1 663 664	323 378	1 340 286	[illegible]	53,0	10 3	5.1	9 2	2 654 773	84,6
7. Оршанскій, кр. над.	[illegible]	[illegible]	[illegible]	[illegible]		[illegible]	[illegible]	[illegible]	[illegible]	[illegible]	[illegible]
владѣльч.	[illegible]	[illegible]	[illegible]	[illegible]		[illegible]	[illegible]	[illegible]	[illegible]	[illegible]	[illegible]
въ уѣздѣ	53 428	3 601 723	592 059	3 009 664	[illegible]	67,4	11 1	6 1	9 0	5 372 216	100,6
8. Рогачевскій, кр. над.	35 135	[illegible]	[illegible]	[illegible]		[illegible]	[illegible]	5 2	[illegible]	[illegible]	[illegible]
владѣльч.	20 434	[illegible]	[illegible]	[illegible]		60	[illegible]	4	[illegible]	[illegible]	[illegible]
въ уѣздѣ	55 569	3 165 124	558 307	2.606 817	[illegible]	57,0	10,0	5.7	10 0	5.313 867	95.6
9. Сѣнненскій, кр. над.	30 411	[illegible]	[illegible]	[illegible]		[illegible]	[illegible]	4 5	[illegible]	[illegible]	69,7
владѣльч.	9.682	504 432	98,756	405.676		52,1	10,2	5,1	8,8	834.588	86,2
въ уѣздѣ	40 093	1 860 763	399 825	1 480 938	[illegible]	46.4	10.0	4 6	8 7	2 954.235	73.7
10. Чаусскій, кр. над.	[illegible]	[illegible]	[illegible]	[illegible]		45,2	[illegible]	[illegible]	[illegible]	[illegible]	77,2
владѣльч.	6 304	317 722	65 562	252,160		50,4	10,4	4,8	9,4	463 974	73,6
въ уѣздѣ	27 945	1 295.895	294 957	1 000.938	[illegible]	46 4	10.6	4 4	8.8	2 134 659	76,4
11. Чериковскій, кр. над.	[illegible]	[illegible]	[illegible]	[illegible]		42.4	9,4	4 3	8.9	[illegible]	60,9
владѣльч.	[illegible]	[illegible]	[illegible]	[illegible]		2	9,9	[illegible]	[illegible]	[illegible]	[illegible]
въ уѣздѣ	48 027	2 141 528	459.503	1 682 025	[illegible]	44 6	9,6	4 7	9.0	3 394 935	70,7
Въ губерніи	484 018	25 591 459	4 911.827	20 679 632	8,39	52 9	10,1	5,2	9 1	40480 039	83,6
кр. над.	337 739	16.977 280	3.448 597	13 528.683		50,3	10,2	4,9	9,0	27120.482	80,3
владѣльч.	146 279	8 614 179	1 463 230	7 150 949		58.9	10,0	5 9	9.3	13359 557	91 3
Херсонская											
1. Херсонскій, кр. над.	30.657	695.914	190.073	505.841		22,7	6,2	3 7	8,1	[illegible]	24,5
владѣльч.	39.751	1 721.218	254.406	1,466.812		43 3	6 4	6.8	8,6	[illegible]	[illegible]
въ уѣздѣ	70,408	2 417 132	444.479	1 972.653	2.40	34,2	6,3	5.4	8 4	2 985 103	42,4
2. Александрійскій, кр. над.	63 319	3 691 498	493 888	3 197 610		[illegible]	7,8	[illegible]	8.2	[illegible]	[illegible]
владѣльч.	36 473	2 968 902	[illegible]	[illegible]		[illegible]	[illegible]	[illegible]	[illegible]	[illegible]	[illegible]
въ уѣздѣ	99 792	6 660 400	767 436	5.892 964	[illegible]	66,7	7,7	8.7	8,4	7 828 726	78,5
3. Ананьевскій, кр. над.	17.496	624.607	124.222	500.385		35,7	7 1	5,0	9,2	883 548	50,5
владѣльч.	37.492	1 968.330	273.692	1 694 638		52,5	7,3	7,2	9.3	2.909 379	77,6
въ уѣздѣ	54.988	2.592 937	397 914	2.195.023	5,90	47,2	7,2	6,5	9,3	3 792 927	69,0
4. Елисаветградскій, кр. над.	[illegible]	[illegible]	[illegible]	[illegible]		44,1	[illegible]	2	[illegible]	[illegible]	[illegible]
владѣльч.	59.736	4 324 886	471 914	3 852.972		72,4	7,9	9,2	8,7	4.993.930	83,6
въ уѣздѣ	106.486	6 620 311	841 239	5.779 072	[illegible]	62,2	7 9	7 9	8.6	7 856 030	73,8
5. Одесскій, кр. над.	[illegible]	[illegible]	66 787	[illegible]		4,6	[illegible]	2 5	[illegible]	[illegible]	22
владѣльч.	24.252	446.239	143.087	303.152		18,4	5,9	3,1	8,8	404 600	37,3
въ уѣздѣ	35.969	617 307	209 874	407 433	[illegible]	17 2	5.8	2 9	9.0	1 163,546	32 3
6. Тираспольскій, кр. над.	20 571	[illegible]	[illegible]	[illegible]		4,6	6 4	[illegible]	[illegible]	[illegible]	[illegible]
владѣльч.	33 753	1 296,115	239.646	1 056 469		38,4	7,1	5,4	9.7	2.447.093	72,5
въ уѣздѣ	54.324	1 596 452	371 300	1 225 152	3	29,4	6 8	4 3	9 6	3 016 910	55 5
Въ губерніи	421 967	20 504 539	3 032 242	17 472 297	4.67	48,6	7.2	6.8	8 7	26642 242	63,1
кр. над.	[illegible]	[illegible]	[illegible]	6 402 [illegible]		[illegible]	[illegible]	[illegible]	8,4	[illegible]	[illegible]
владѣльч.	[illegible]	[illegible]	[illegible]	[illegible]		[illegible]	[illegible]	[illegible]	[illegible]	6566 408	[illegible]

Озимая пшеница. Froment d'hiver.

Уѣзды / Districts	13. Посѣвная площадь 1914 г. въ десятинахъ / Superficie ensemencée en 1914, en déciatines	14. Собрано / Récolte (Пудовъ)	15. Посѣяно / Ensemencement	16. Остат. за посѣв. Весь / Produit net Absolu (Pouds)	17. На 1 душу населенія об. пола / Par habitant	18. На 1 десят. Собрано / Par déciat. Récolte	19. Посѣяно / Ensemencement	20. Урожай самъ / Rendement à	21. Вѣсъ четверти въ пудахъ / Poids d'une tchetv. en pouds	22. Собрано соломы Всего / Récolte de la paille En général (Пудовъ)	23. На одну десят. / Par déciatine (Pouds)
Могилевская											
1. Могилевскій, кр. над.	50	3.205	520	2.685		64,[illegible]	10.4	6,2	10,8	[illegible]	[illegible]
владѣльч.	77	6.329	839	5.490		82,2	10,9	7 5	11,0	5 975	77,6
въ уѣздѣ	127	9.534	1.359	8 175	0,04	75 1	10.7	7 0	10.9	11 135	87,7
2. Быховскій, кр. над.	—	—	—								
владѣльч.	10	600	108	492		60,0	10,8	5 6	9,1	1.079	107 9
въ уѣздѣ	10	600	108	492	0,00	60.0	10 8	5,6	9.1	1 079	107 9
3. Гомельскій, кр. над.	26	1 456	[illegible]	[illegible]		[illegible]			[illegible]	[illegible]	[illegible]
владѣльч.	30	3.000	279	[illegible]		[illegible]		[illegible]		[illegible]	[illegible]
въ уѣздѣ	56	4 456	521	3.936	0,01	79,6	9,3	8.6	9,8	5.426	96 9
4. Горецкій, кр. над.	[illegible]	[illegible]	[illegible]	21.597		90.0	10,6	[illegible]	[illegible]	[illegible]	[illegible]
владѣльч.	[illegible]	[illegible]	[illegible]	6.084		66.2	[illegible]	[illegible]	9,6	[illegible]	[illegible]
въ уѣздѣ	376	31.573	3.892	27 681	[illegible]	84 0	10.4	8 1	9 1	39 493	105,0
5. Климовичскій, кр. над.	—	—	—								
владѣльч.	—	—	—								
въ уѣздѣ											
6. Мстиславскій, кр. над.	142	[illegible]		[illegible]		[illegible]	[illegible]	4	[illegible]	[illegible]	[illegible]
владѣльч.	[illegible]	17 [illegible]	[illegible]	4 54[illegible]		[illegible]		[illegible]			[illegible]
въ уѣздѣ	394	24 907	4 139	20 768	[illegible]	63,2	10 5	6,0	9 7	34 367	87 2
7. Оршанскій, кр. над.	[illegible]	12 580	[illegible]	[illegible]		[illegible]	[illegible]	[illegible]	8	[illegible]	[illegible]
владѣльч.	[illegible]	[illegible]	4 644	[illegible]		[illegible]	[illegible]	7,4	10,0	24.204	[illegible]
въ уѣздѣ	511	42 573	6.097	36.476	[illegible]	83.3	11,9	7 0	9.9	43 630	85.4
8. Рогачевскій, кр. над.											
владѣльч.	22	1 648	238	1 410		74,9	[illegible]	6,9	10,0	2.698	[illegible]
въ уѣздѣ	22	1 648	238	1.410	0.00	74 9	10,8	6.9	10.0	2 698	99,9
9. Сѣнненскій, кр. над.	[illegible]	[illegible]	[illegible]	[illegible]		[illegible]	[illegible]	[illegible]	[illegible]	[illegible]	[illegible]
владѣльч.	357	20.313	3 499	[illegible]		[illegible]	9,6	5,8	9.2	28.060	78,6
въ уѣздѣ	1 147	46 778	11 004	35 774	[illegible]	40 8	9.6	4.3	9 0	67 165	58 6
10. Чаусскій, кр. над.	[illegible]	[illegible]	[illegible]	[illegible]					[illegible]	[illegible]	[illegible]
владѣльч.	79	5 537	798	[illegible]			4	[illegible]	[illegible]	[illegible]	[illegible]
въ уѣздѣ	344	19 429	3 565	15 864	[illegible]	56 5	10,4	5.4	9,5	28 630	83,2
11. Чериковскій, кр. над.	8	482	82	[illegible]		[illegible]	[illegible]		[illegible]	[illegible]	[illegible]
владѣльч.				—		—	—	—	—	—	—
въ уѣздѣ	8	482	82	400	0,00	60.3	10.2	5.9	10,0	790	98,7
Въ губерніи	2 995	181 980	31 005	150 975	0 06	60 8	10 4	5.8	9,5	234 413	78 3
кр. над.	1,736	90.129	17.444	[illegible]		[illegible]	[illegible]	[illegible]	[illegible]	127.078	[illegible]
владѣльч.	[illegible]	91 851	13 561	[illegible]		73,0	10,8	6,8	9,8	107.335	[illegible]
Херсонская											
1. Херсонскій, кр. над.	[illegible]	82 467	[illegible]	[illegible]		[illegible]	6 8	2	[illegible]	[illegible]	22.0
владѣльч.	40 648	822.082	[illegible]	[illegible]		[illegible]		[illegible]	[illegible]	[illegible]	[illegible]
въ уѣздѣ	53.813	1 904 549	370.893	1 533.656	[illegible]	35 4	6 9	5.1	8.7	2 390 332	44,4
2. Александрійскій, кр. над.	[illegible]	[illegible]	[illegible]	[illegible]		[illegible]	[illegible]	[illegible]	[illegible]	[illegible]	[illegible]
владѣльч.	[illegible]	[illegible]	[illegible]	[illegible]		[illegible]	[illegible]		[illegible]	[illegible]	[illegible]
въ уѣздѣ	31 646	2 399 717	244 466	2.155.251	[illegible]	75 8	7,7	9.8	8.9	2 717 779	85 9
3. Ананьевскій, кр. над.	32 318	914 599	235 921	678 678		[illegible]		[illegible]		[illegible]	[illegible]
владѣльч.	64 263	3 438.071	488 399	[illegible]		[illegible]	7,0	7,0	9,5	[illegible]	
въ уѣздѣ	96.581	4 352.670	724,320	3 628 350	[illegible]	45 1	7,5	6 0	9.4	6 318.945	65 4
4. Елисаветградскій, кр. над.	[illegible]	[illegible]	[illegible]	[illegible]		44 6	[illegible]	[illegible]	[illegible]	[illegible]	[illegible]
владѣльч.	64.523	4 484.349	509.732	[illegible]		[illegible]	[illegible]	8,0	8,9	[illegible]	[illegible]
въ уѣздѣ	100 798	6 102.214	803.560	5.298 654	[illegible]	60 5	8 0	7 6	8,7	7 864 474	78.0
5. Одесскій, кр. над.	[illegible]	[illegible]	[illegible]	[illegible]				[illegible]		[illegible]	[illegible]
владѣльч.	38 783	713.607	232.698	480.909		[illegible]	[illegible]	[illegible]	9,0	[illegible]	[illegible]
въ уѣздѣ	66 687	1 079 149	397 332	681 817	0,76	16 2	6 0	2 7	9.2	1 870 839	28,1
6. Тираспольскій, кр. над.	[illegible]	[illegible]	[illegible]	[illegible]		12		[illegible]	[illegible]	[illegible]	[illegible]
владѣльч.	[illegible]	[illegible]	[illegible]	[illegible]		[illegible]				[illegible]	[illegible]
въ уѣздѣ	88.340	2 300.786	599 768	1 701 018	[illegible]	26,0	6 8	3,8	9.3	3 840 402	43.5
Въ губерніи	437.865	18 139 085	3 110 339	14998746	4 01	41 4	7 2	5.8	9.0	25 002 771	57 1
кр. над.	[illegible]	[illegible]	[illegible]	2974025		27,2	7,1	3,8	8,6	5.939.001	40,2
владѣльч.	290 087	[illegible]	[illegible]	12024121		48,7	7,2	6,7	9,1	9.063 770	65,7

Озимый ячмень. Orge d'hiver.

Уѣзды / Districts	24. Посѣвная площадь 1914 г. въ десятинахъ / Superficie ensemencée en 1914, en déciatines	25. Собрано / Récolte (Пудовъ)	26. Посѣяно / Ensemencement	27. Остат. за посѣв. Весь / Produit net Absolu (Pouds)	28. На 1 душу населенія об. пола / Par habitant	29. На 1 десят. Собрано / Récolte	30. Посѣяно / Ensemencement	31. Урожай самъ / Rendement à	32. Вѣсъ четверти въ пудахъ / Poids d'une tchetv. en pouds	33. Собрано соломы Всего / Récolte de la paille En général (Пудовъ)	34. На одну десят. / Par déciatine (Pouds)	35. Населеніе къ 1914 г. (приблизительно) / Population en 1914 (approximativement)
Могилевская												
1. Могилевскій, въ уѣздѣ	—	—				—				—		[illegible]
2. Быховскій, въ уѣздѣ				—			—					[illegible]
3. Гомельскій, въ уѣздѣ	—	—				—			—	—	—	376 400
4. Горецкій, въ уѣздѣ							—			—		178 600
5. Климовичскій, въ уѣздѣ		—		—				—	—			204 300
6. Мстиславскій, въ уѣздѣ	—				—		—	—	—			[illegible]
7. Оршанскій, въ уѣздѣ					—						—	[illegible]
8. Рогачевскій, въ уѣздѣ				—		—				—		[illegible]
9. Сѣнненскій, въ уѣздѣ	—							—				[illegible]
10. Чаусскій, въ уѣздѣ		—	—							—	—	30.900
11. Чериковскій, въ уѣздѣ						—	—	—		—		[illegible]
Въ губерніи											—	2 465 600
Херсонская												
1. Херсонскій, владѣльч.	[illegible]	[illegible]	[illegible]	[illegible]		[illegible]	[illegible]	[illegible]	[illegible]	[illegible]	[illegible]	
въ уѣздѣ	37	1 591	270	1 321	[illegible]	43.0	7.3	5 9	8 0	2 083	56,3	822.600
2. Александрійскій, владѣльч.	[illegible]	[illegible]	85	[illegible]		42,[illegible]	[illegible]	[illegible]	7,[illegible]	[illegible]	48,8	
въ уѣздѣ	223	9 522	1 851	7 671	[illegible]	42.7	8 3	5,1	7,0	10.882	48.8	556 500
3. Ананьевскій, владѣльч.	[illegible]	[illegible]	[illegible]	[illegible]		[illegible]	[illegible]	[illegible]	7	[illegible]	[illegible]	
въ уѣздѣ	359	15 796	2 764	13 032	[illegible]	44,0	7 7	5.7	7,7	24.484	68.2	[illegible]
4. Елисаветградскій, владѣльч.	[illegible]	[illegible]	704	7.881		[illegible]	[illegible]	6	[illegible]	7.040	[illegible]	
въ уѣздѣ	213	9 585	1 704	7 881	[illegible]	45 0	8 0	5.6	7 7	17 040	89 0	[illegible]
5. Одесскій, кр. над.	[illegible]	[illegible]	[illegible]	[illegible]		[illegible]	2	[illegible]	[illegible]	[illegible]	8 2	
владѣльч.	9	373	50	323		41,4	5,0	[illegible]	8,0	[illegible]	40,0	
въ уѣздѣ	1 288	20 070	6 701	13.369	[illegible]	15 6	5 2	3.0	9,0	23.638	18,4	894.400
6. Тираспольскій, въ уѣздѣ	—											[illegible]
Въ губерніи	2 120	56.564	13.290	43.274	0,01	26,7	6.3	4,3	8.0	78.127	36.9	3 744 600
кр. над.	[illegible]	19.697	6.651	13.046		15 4	5 2	[illegible]	[illegible]	[illegible]	[illegible]	
владѣльч.	841	36.867	6.639	30.228		[illegible]	[illegible]			[illegible]	[illegible]	

Озимая рожь. Seigle d'hiver

Уѣзды / Districts	Посѣвная площадь 1914 г. въ десятинахъ / Superficie emblavée en 1914, en déciatines	Собрано / Récolte (Пудовъ / Pouds)	Посѣяно / Ensemencement (Пудовъ / Pouds)	Остат. за посѣв. / Produit net: Весь / Absolu (Пудовъ / Pouds)	Остат. за посѣв. / Produit net: На 1 душу населенія об. пола / Par habitant	На 1 дес. / Par déciat.: Собрано / Récolte	На 1 дес. / Par déciat.: Посѣяно / Ensemencement	Урожай самъ / Rendement à	Вѣсъ 1 четверти въ пудахъ / Poids d'une tchetv. en pouds	Собрано соломы / Récolte de la paille: Всего / En général (Пудовъ / Pouds)	Собрано соломы: На одну десят. / Par déciatine
1	2	3	4	5	6	7	8	9	10	11	12
ВОЛЫНСКАЯ											
1. Житомирскій: кр. над.	51 138	3.820.009	496.039	3.323 970		74,7	9,7	7,7	9,1	5 180.279	101,3
владѣльч.	21.243	1 637.835	199.684	1 438.151		77 1	9,4	8,2	8,7	2.077 565	97,8
въ уѣздѣ	72 381	5 457 844	695 723	4 762.121	7,79	75.4	9 6	7 9	9.0	7 257 844	100,3
2. Влад.-Волынск.: кр. над.	41.490	2.464 506	390.006	2.074.500		59,4	9,4	6,3	10,1	2 721.744	65,6
владѣльч.	11,172	728.118	107 251	620.867		65 8	9,6	6,8	9,4	1.040.934	93,8
въ уѣздѣ	52.662	3.192.624	497.257	2,695.867	7,07	60,6	9,4	6,4	9,9	3.762.678	71,4
3. Дубенскій: кр. над.	29.259	2.241 239	295 516	1.945 723		76,6	10,1	7,6	9,3	2.361 201	80,7
владѣльч.	16.395	1 339.472	157 392	1.182,080		81,7	9,6	8,5	9,1	1.864.312	113,7
въ уѣздѣ	45,654	3.580.711	452 908	3.127.803	11,41	78,4	9,9	7.9	9,2	4.225.513	92,6
4. Изяславскій: кр. над.	30 03[illegible]	2 250 530	279 397	[illegible] 97[illegible] 33		73 3	9,1	8,	9,4	3 107 [illegible]44	10[illegible] 2
владѣльч.	5 26[illegible]	388 262	51 558	336 704		73.8	9,8	7,5	9,	592 395	12,6
въ уѣздѣ	35 964	2.638 792	330 955	2 307 837	8.4	73,4	9,2	8,0	9.4	3 699.543	102,9
5. Ковельскій: кр. над.	40.034	1.837 561	352.299	1 485 262		45,9	8,8	5 2	9,8	3.058 598	76,4
владѣльч.	7 282	345 167	66.266	278.901		47 4	9,1	5,2	9,2	605.862	83,2
въ уѣздѣ	47 316	2 182 728	418.565	1 764 163	6,02	46 1	8,9	5.2	9.7	3 664 460	77,5
6. Кременецкій: кр. над.	30.843	2,057 228	283 756	1 773 472		66,7	9,2	7,3	9,0	2.655 582	86,1
владѣльч.	11 127	747 734	[illegible]04 594	643 140		67 2	[illegible] 4	7,1	8,1	1 07[illegible] 756	96,5
въ уѣздѣ	41 970	2 804 962	388.350	2 416 612	8,00	66,8	9.2	7 8	8.7	3 729 338	88.9
7. Луцкій: кр. над.	42 540	2 237 604	408 384	1 824.220		52.6	9 6	5 ,	9 9	2 424 [illegible]80	7,0
владѣльч.	16.027	859.047	152.257	706.790		53,6	9,5	5,6	9,1	1 227.668	76,6
въ уѣздѣ	58 567	3.096 651	560 641	2 536 010	7,04	52 9	9.6	5 5	9 7	3 652 448	62.4
8. Новоград-Волынск.: кр. над.	41.851	3.050.938	397 585	2.653 353		72,9	9,5	7,7	8,4	3 787 516	90,5
владѣльч.	19 195	1 264 951	178.514	1.086 437		65 9	9,3	7,1	9,5	1.992.441	103,8
въ уѣздѣ	61 046	4 315.889	576.099	3 739.790	7,71	70,7	9,4	7,5	8,7	5.779.957	94,7
9. Овручскій: кр. над.	43 437	2.418.447	395 277	2.023 170		55.7	9,1	6,1	8,6	2.779.968	64,0
владѣльч.	14 863	1.102.83[illegible]	56.062	946 77[illegible]		64,2	10,5	7,[illegible]	9,0	[illegible]09[illegible] 862	74,0
въ уѣздѣ	58,300	3 521.282	551.339	2.969 943	9,66	60,4	9,4	6,4	9,0	3.879 830	66,6
10. Острожскій: кр. над.	2[illegible] 034	1 861 579	206 [illegible]43	[illegible]655 446		88 5	9,8	9,0	9,6	2 [illegible]9[illegible] [illegible]84	125 2
владѣльч.	10 4[illegible]8	849 293	99 9[illegible]7	[illegible]4[illegible] 376		8[illegible] 6	9,6	8 5	8 8	1 21[illegible] 45	116 ,
въ уѣздѣ	31 442	2.710 872	306.050	2 404 822	9,84	86,2	9,8	8.9	9 3	3.801 839	120,9
11. Ровенскій: кр. над.	39.604	3.049.508	372.278	2.577 230		77,0	9,4	8,2	9,8	2.891,092	73,0
владѣльч.	10.473	713.2[illegible]1	96.352	616.859		68,1	9.2	7,4	9,8	943.617	90,1
въ уѣздѣ	50.077	3 762.719	468.630	3.294.088	8,43	75,1	9,4	8,0	9,8	3.834.709	76,6
12. Староконстант.: кр. над.	25 2[illegible]8	2.297 360	262 267	2.035 093		91,1	10,4	8,8	8,7	2.844.590	112,8
владѣльч.	5.448	438.564	52.301	380.263		80,5	9,6	8,4	9,9	515 381	94,6
въ уѣздѣ	30 666	2.735.924	314 568	2.421 356	9 6	89,2	10,3	8,7	8,9	3.359 971	109,6
Въ губерніи	586 045	40 000 998	5 561 085	34 439 913	8 22	68.3	9 5	7 2	9 2	50 648 130	86.4
кр. над.	4[illegible]7 [illegible]	29 586 501	4 [illegible]38 93[illegible]	25 44[illegible] 57[illegible]		67 [illegible]	9.5	7,	[illegible]2	36 40[illegible] 853	8[illegible],3
владѣльч.	48 8[illegible]4	10 414 489	42[illegible] [illegible]48	8.992 34[illegible]		69,9	9,6	7	[illegible],2	14 214 147	95 [illegible]

Озимая пшеница. Froment d'hiver

Уѣзды / Districts	Посѣвная площадь 1914 г. въ десятинахъ / Superficie emblavée en 1914, en déciatines	Собрано / Récolte (Пудовъ / Pouds)	Посѣяно / Ensemencement (Пудовъ / Pouds)	Остат. за посѣв. / Produit net: Весь / Absolu (Pouds)	Остат. за посѣв.: На 1 душу населенія об. пола / Par habitant	На 1 десят. / Par déciat.: Собрано / Récolte	На 1 десят.: Посѣяно / Ensemencement	Урожай самъ / Rendement à	Вѣсъ четверти въ пудахъ / Poids d'une tchetv. en pouds	Собрано соломы / Récolte de la paille: Всего / En général (Пудовъ / Pouds)	Собрано соломы: На одну десят. / Par déciatine
1	13	14	15	16	17	18	19	20	21	22	23
1. Житомирскій: кр. над.	16.794	1 397 261	162.902	1 234 359		83 2	9,7	8,6	9 4	1.9[illegible]1 157	[illegible]3,8
владѣльч.	18.974	1 610.893	191 6[illegible]7	1 419 256		84 9	1[illegible],[illegible]	8,4	9,	2.073.858	109,3
въ уѣздѣ	35.768	3.008.154	354.539	2 653 615	4,34	84.1	9,9	8,5	9,2	3.985 015	111,4
2. Влад.-Волынск.: кр. над.	17 158	1.096.396	166 4[illegible]3	929.963		63,9	9,7	6,6	10,3	1.130.712	65,9
владѣльч.	14.315	1,077 776	135 993	941 783		70,4	9,5	7,4	9,4	1 461.562	102,1
въ уѣздѣ	31 473	2,174.172	302.426	1.871 746	4.99	69,1	9,6	7,2	9,8	2.592 274	82,4
3. Дубенскій: кр. над.	11 772	1 063.012	125.960	937.052		90,3	10,7	8,4	10,4	1.086.556	92,3
владѣльч.	12 570	1 073 478	120.672	952 806		85,4	9,6	8,9	10,0	1 505.886	119,8
въ уѣздѣ	24.342	2 136.490	246.632	1.889 858	6,84	87,8	10,1	8 7	10,2	2 592.442	106.5
4. Изяславскій: кр. над.	8 3[illegible]	635 266	88 139	547 127		76,4	[illegible]0,6	7,2	9,8	937 [illegible]01	[illegible]12 7
владѣльч.	10 729	872 268	[illegible]08 363	763 905		8[illegible],3	10,1	8,0	10,3	1 278 897	119,2
въ уѣздѣ	19 044	1.507 534	196 502	1.311.032	4 [illegible]7	79,2	10,3	7 7	10,1	2 215.998	116,4
5. Ковельскій: кр. над.	5 250	266.175	49.350	216 825		50,7	9,4	5,4	10,3	456.225	86 9
владѣльч.	3 025	147.015	31.460	115 555		48,6	10,4	4.7	10,2	284.048	93 ,
въ уѣздѣ	8 275	413.190	80 810	332 380	1 13	49,9	9,8	5.1	10,3	740.273	89,4
6. Кременецкій: кр. над.	7 336	495 914	68,958	426.956		67,6	9,4	7,3	9,8	574.409	78,5
владѣльч.	9.403	628.120	89.329	538 791		66,8	9,5	7 0	8,4	878 240	93 4
въ уѣздѣ	16 739	1 124.034	158 287	965 747	3 20	67,2	9.5	7 1	9 0	1 452 649	86,8
7. Луцкій: кр. над.	9 133	632 004	88 590	[illegible]43 414		69,2	9,7	7,1	9,7	617 39	67,6
владѣльч.	10.249	622.114	98 390	523 724		60,7	9,6	6,3	9,5	868.090	84,7
въ уѣздѣ	19 382	1 254.118	186 980	1 067 138	2,96	64,7	9,6	6,7	9,7	1 485.481	76.7
8. Новоград-Волынск.: кр. над.	16 482	1 349.876	171.413	1 178.463		81,9	10.4	7,9	9,1	1 671.275	101,4
владѣльч.	19.242	1.381.576	182.799	1 198.777		71,8	9,5	7,6	10,2	2.147.407	111,6
въ уѣздѣ	35.724	2 731.452	354.212	2.377 240	4,90	76,5	9,9	7,7	9,6	3.818.682	106.9
9. Овручскій: кр. над.	1.860	101 742	18.972	82.770		54,7	10,2	5,4	8,3	130.944	70,4
владѣльч.	1 780	158 420	19 046	139.374		89,0	10,7	8,3	11,3	166,074	93,3
въ уѣздѣ	3.640	260.162	38,018	222 144	0,72	70,2	10,4	6,8	9,9	297.018	81,6
10. Острожскій: кр. над.	7 557	549.384	77 837	471 547		72.7	10,3	7,0	10,6	819,935	108,5
владѣльч.	8.371	680 562	8[illegible] 199	539.363		81 3	9,7	8.4	9,5	943 412	112,7
въ уѣздѣ	15,928	1 229 946	159.036	1,070.910	4,38	77,0	10.0	7,7	10,0	1.763.347	110,7
11. Ровенскій: кр. над.	7.545	513.060	74 696	438.364		68,0	9,9	6,9	10,6	524 378	69 5
владѣльч.	4 641	325 798	45 482	280.316		70,2	9,8	7,2	10,8	445.072	95,9
въ уѣздѣ	12.186	838.858	120 178	718.680	1,84	68,9	9,9	7,0	10,7	969.450	79.5
12. Староконстант.: кр. над.	11.616	804.989	134.746	670.243		69,3	11,6	6,0	10,4	1 082.611	93,2
владѣльч.	15 399	1 298.136	150.910	1.147.226		84,3	9,8	8,6	10,5	1.530.661	99,4
въ уѣздѣ	27,015	2.103.125	285.656	1.817.469	6,87	77,8	10,6	7,3	10,5	2.613.272	96,7
Въ губерніи	249 516	18 781 235	2 483.276	16297959	3,89	75.3	9.9	7,6	9,8	24 525.901	98,3
кр. над.	2[illegible]1 8 8	8 905 070	2[illegible]7 996	7.677 083		73,7	10,2	7,3	9 9	10 942 694	90,6
владѣльч.	25,6 8	4 876 [illegible]56	255 280	8 620.876		76.7	9,8	7 5	9,8	13 583 207	105 5

Озимый ячмень. Orge d'hiver

Уѣзды / Districts	Посѣвная площадь 1914 г. въ десят. / Superficie emblavée en 1914 en déciatines	Собрано / Récolte (Пудовъ / Pouds)	Посѣяно / Ensemencement (Пудовъ / Pouds)	Остат. за посѣв. / Produit net: Весь / Absolu (Pouds)	Остат. за посѣв.: На 1 душу населенія об. пола / Par habitant	На 1 десят. / Par déciat.: Собрано / Récolte	На 1 десят.: Посѣяно / Ensemencement	Урожай самъ / Rendement à	Вѣсъ четверти въ пудахъ / Poids d'une tchetv. en pouds	Собрано соломы / Récolte de la paille: Всего / En général (Пудовъ / Pouds)	Собрано соломы: На одну десят. / Par déciatine	Населеніе къ 1914 г. (приблизительно) / Population en 1914 (approximativement)
1	24	25	26	27	28	29	30	31	32	33	34	35
1. Житомирскій: кр. над.	2	132	20	112		65 8	9 9	6 7	10.0	157	78,5	
владѣльч.	42	2.957	4[illegible]2	2 545		70,4	9 8	[illegible] 2	8 7	4 [illegible]45	98,7	
въ уѣздѣ	44	3.089	432	2 657	,00	70.2	9,8	7,2	8,8	4.302	97.8	61 [illegible]00
2. Влад.-Волынск.: кр. над.	–	–						–		–		
владѣльч.	52	3.120	520	2.600		60,0	10,0	6,0	10,0	3 250	62,5	
въ уѣздѣ	52	3.120	520	2.600	0,01	60,0	10,0	6,0	10,0	3 250	62,5	38 300
3. Дубенскій: кр. над.				–		–	–	–	–	–		
владѣльч.	8	656	82	574		82 0	10,2	8,0	8,0	602	75,3	
въ уѣздѣ	8	656	82	574	0,00	82,0	10,2	8.0	8,0	602	75,3	27[illegible] 200
4. Изяславскій: кр. над.	–					–					–	
владѣльч.			–	–					–		–	
въ уѣздѣ					–	–	–				–	274 [illegible]00
5. Ковельскій: кр. над.	1 173	83 987	[illegible]0.792	73 195		71,6	9,2	7.8	9,6	78 [illegible]22	66,6	
владѣльч.	29	1.8[illegible]3	290	1 523		62.5	10,0	6,3	10,0	2 503	86,[illegible]	
въ уѣздѣ	1.202	85 800	11 082	74.718	0,25	71,4	9.0	7 7	9,6	80.625	67 1	293 100
6. Кременецкій: кр. над.	–	–					–					
владѣльч.	22	1 320	220	1 100		60,0	10,0	6,0	8 7	660	30,0	
въ уѣздѣ	22	1 320	220	1 100	0,00	60,0	10,0	6,0	8.7	660	30.0	302 200
7. Луцкій: кр. над.	–	–		–		–		–	–	–		
владѣльч.		–		–				–				
въ уѣздѣ		–				–		–		–		360 100
8. Новоград-Волынск.: кр. над.	–					–				–	–	
владѣльч.	28	2.265	269	1 996		80,9	9,6	8,4	7,3	2 548	91,0	
въ уѣздѣ	28	2 265	269	1 996	0,00	80,9	9.6	8,4	7,3	2 548	91,0	485 200
9. Овручскій: кр. над.		–	–	–			–	–	–	–		
владѣльч.	2	108	19	89		53,8	9,3	5 7	7,8	121	60,5	
въ уѣздѣ	2	108	19	89	0,00	53,8	9,3	5 7	7 8	121	60,5	307 500
10. Острожскій: кр. над.	–	–		–				–			–	
владѣльч.		50	10	40		49.7	10,0	5,0	10.0	76	75 7	
въ уѣздѣ	1	50	10	40	0.00	49,7	10.0	5,0	10,0	76	75.7	244 500
11. Ровенскій: кр. над.		–	–			–	–	–		–		
владѣльч.	18	837	162	675		46,5	9,0	5,2	8,0	1.440	80,0	
въ уѣздѣ	18	837	162	675	0,00	46.5	9,0	5,2	8,0	1 440	80.0	391.000
12. Староконстант.: кр. над.			–			–	–		–	–	–	
владѣльч.	132	7.920	1 571	6.349		60,0	11,9	5,0	8,0	8.910	67,5	
въ уѣздѣ	132	7,920	1 571	6.349	0,02	60,0	11,9	5,0	8.0	8.910	67,5	264.400
Въ губерніи	1 509	105 165	14.367	90.798	0,02	69,7	9.5	7,3	9,3	102.534	67 9	4.189.000
кр. над.	175	84 119	[illegible]0.812	73 307		71.6	9,2	7,8	9 6	78.279	66.6	
владѣльч.	334	2[illegible] 046	3 555	17,491		63,0	10,6	5 9	8 4	24 2[illegible]5	72,6	

Уѣзды Districts	Посѣвная площадь подъ озимыми въ 1914 г. Superficie ensemencée en 1914, en décimètres	Озимая рожь. Seigle d'hiver. Собрано Récolte	Посѣяно Ensemencement	Остат. за посѣвомъ Produit net. Весь Absolu	На одну десятину Par décitine	На одну душу Par habitant.	На одну десятину Par décitine. Собрано Récolte	Посѣяно Ensemencement	Уловный сѣмъ Rendement	Съ четверти въ куль Pour 1 d'ivg (chetvert) en poids	Собрано соломы Récolte de la paille. Всего En général	На одну десятину Par décitine	Урожай 1914 г. Produit de l'année 1914
		Пудовъ Poids											
1	2	3	4	5	6	7	8	9	10	11	12	13	14
ВОРОНЕЖСКІЙ													
1. Воронежскій	[кр. нал.	61.422	3 347.499	540.514	2 806.985		54,5	8,8	6,2	8,9	5 341.989	88,6	—
	владѣльч.	29.916	4.520.166	345.496	2.374.580		84,3	9,0	6,3	9,0	3.121.609	104,3	06 086
	въ уѣздѣ	91 382	5.867.665	785 940	5 081 565	3 47	64 2	8,6	7,5	8,9	8 463.688	92,6	09 086
2. Бирюченскій.	[кр. нал.	34.905	1 556.763	301.674	1.253 089		44,6	8,7	5,1	9,0	1.898.812	54,4	1.898.812
	владѣльч.	12.019	731.409	102.083	629 324		60,9	8,5	7,2	8,8	875.152	72,2	875.152
	въ уѣздѣ	46 915	2.288.172	403.759	1 882.413	6,52	48,8	8,6	5,6	9,0	2 773.944	58,7	2 773.944
3. Любимовскій	[кр. нал.	72.515	4 412 918	688 803	3 749 025		61,2	9,5	6,4	9,2	7.442 728	93,5	—
	владѣльч.	42.817	3 690.449	381 249	3 309 300		86,3	8,6	9,7	9,4	4 056.382	108,7	126.526
	въ уѣздѣ	115 332	8 128.467	1 070 142	7 058 325	3 84	70,5	9,3	7,6	9,2	11 799 110	102,3	126.526
4. Богучарскій.	[кр. нал.	68.560	2 567.362	491 775	2 173 586		38,6	7,2	5,4	9,0	1 417.284	49,8	—
	владѣльч.	6.018	424.073	52.419	360.654		61,3	8,3	7,1	9,3	366.581	81,5	200
	въ уѣздѣ	75.496	3.091 835	551 195	2.540.640	5,72	41,9	7,9	5,8	9,0	1.781 865	52,7	200
5. Валуйскій	[кр. нал.	95 337	1 107.713	199.325	908.408		44,3	7,9	5,6	9,0	1 579.461	62,9	—
	владѣльч.	7 514	191 975	58 755	413 220		62,8	7,5	8,4	8,8	763.031	97,4	1.113.000
	въ уѣздѣ	33.065	1 599.708	258.080	1 341 628	4,91	48,4	7,8	6,2	8,9	2.342.492	70,8	1.113.000
6. Задонскій.	[кр. нал.	33 671	1.281.018	299.708	983 310		38,1	8,9	4,3	8,2	1 953 110	58,0	—
	владѣльч.	13.418	809.105	88.559	720.546		60,3	6,6	9,1	9,1	913.678	71,9	2 866.828
	въ уѣздѣ	47 093	2 092.123	388.267	1 703 856	6,60	44,4	8,2	5,4	8,5	2 866.828	61,7	
7. Землянскій.	[кр. нал.	64 547	3 453.265	568.014	2.885 251		53,5	8,8	5,1	8,9	4 647.460	75,1	—
	владѣльч.	22.905	1 874.270	197.533	1 676.737		81,6	8,6	9,5	9,0	2.623.060	114,2	7.270.540
	въ уѣздѣ	87 516	5 327.535	765.547	4.561 988	15,81	60,9	8,2	7,0	8,9	7.270.540	83,1	
8. Коротоякскій	[кр. нал.	38 536	2.305.537	437 117	1 941 440		48,8	8,8	5,5	9,0	3.062.622	63,1	—
	владѣльч.	3 841	4 321	10.678	33.247		60,0	8,4	7,0	8,0	41.418	77,5	3.514.468
	въ уѣздѣ	54 361	2 707.482	477 795	2 292 687	9,13	51,0	8,8	5,8	9,0	3.514 060	64,6	
9. Нижнедѣвицкій	[кр. нал.	59.614	2 743 164	542.609	2 200 495		40,0	8,1	5,1	9,0	4 377.356	73,4	—
	владѣльч.	14.078	882 691	122.479	760 212		62,7	8,7	7,2	8,8	1 410.616	100,2	5.787.752
	въ уѣздѣ	73.712	3 625.855	665 148	2 960.707	12,05	49,2	8,0	5,5	8,9	5.787 752	78,5	
10. Новохоперскій	[кр. нал.	69.002	4.076 533	497 715	3 578 .98		84,9	7,9	8,2	9,0	4.429.728	64,2	—
	владѣльч.	13 358	1 317.460	151 148	1 226 .12		71,9	7,9	9,1	9,1	1.415 860	93,8	5.845.588
	въ уѣздѣ	82.185	5.454.013	649 103	4 804 910	18,03	66,4	7,9	8,4	9,0	5.845.588	71,7	
11. Острогожскій	[кр. нал.	48 215	2 850.82.	386.220	2 064.701		57,4	8,0	6,4	9,1	3 25 .888	67,5	—
	владѣльч.	12.957	906 990	101.091	805 921		70,0	7,8	9,0	9,1	1 108.321	92,4	4.456.411
	въ уѣздѣ	61.172	3.387.811	487 186	2.900.626	7,22	55,3	8,0	7,0	9,3	4 456 411	72,8	
12. Павловскій	[кр. нал.	32 831	2.065 189	417.302	3 047 887		63,6	7,9	8,3	9,8	4 653 271	88,1	—
	владѣльч.	1.858	1.009.274	77.077	932 197		86,8	7,9	13,4	9,7	805 158	67,3	5.458.429
	въ уѣздѣ	34 681	4.494.463	494.379	4.000.084	9,97	69,6	7,9	8,1	9,8	5.458.429	84,4	
	Въ губерніи	832 632	48.128.069.	6.998.540	41 129.529.	13,33	57,8	8,4	6,9	9,1	64 627 780	77,6	—
	[кр. нал.	633.140	40.928.988	5.184 897	35.743 891		64,7	8,3	6,3	9,2	45 800.670	72,3	2.428.308
	владѣльч.	195 707	15.199.827	1.635 673	13 506 .58		7,7	8,4	9,2	9,1	18.826.121	94,8	

Уѣздѣ Districts	Посѣвная площадь подъ озимыми въ 1914 г. Superficie ensemencée en 1914, en décimètres	Озимая пшеница. Froment d'hiver. Собрано Récolte	Посѣяно Ensemencement	Остат. за посѣвомъ Produit net. Весь Absolu	На одну десятину Par décitine	На одну душу Par habitant	На одну десятину Par décitine. Собрано Récolte	Посѣяно Ensemencement	Уловный сѣмъ Rendement	Съ четверти въ куль Pour 1 d'ivg (chetvert) en poids	Собрано соломы Récolte de la paille. Всего En général	На одну десятину Par décitine	Урожай 1914 г. Produit de l'année 1914 (хорошо) (хорошо)	Неурожай въ 1914 г. Produit de l'année 1914 (mauvaise)	№№ уѣздовъ
		Пудовъ Poids													
13	14	15	16	17	18	19	20	21	22	23	24				
1	1	1	1	1	—				—						
1 184	119.129	9 4 .9	110.825		100,7	7,5	14,3	9,9	06 086	89,6					
1 184	119 229	9.406	110.823	1,20	100,7	7,1	14 2	9 9	106 986	89,6	577 300	1			
4.353	212.750	19.572	73 178		50,0	9,3	5,4	8,9	253 598	59,6					
6.772	487.065	58.816	428.240		73 4	8,7	8,1	9,8	665 610	98,0					
11 027	699.815	98.388	601 427	2,44	63,3	6,9	7,1	9,4	917.254	83,2	286 300	2			
—									—						
1.264	98.849	10.112	89.744		79,0	8,0	9,0	9,4	126.526	100,1	4.800	3			
1 264	99 856	10.112	89 744	0,22	79,0	8,0	9,9	9,4	126.526	100,1					
3	750	21	129		50,0	7,0	7,1	9,0	200	66,7					
121	20.215	2 145	17 9 2		61 1	7,1	8 6	9,7	21 975	90 1					
124	20 965	2 364	18 041	0,14	63,0	7,2	8,6	9,7	22 175	68,8	44.000	4			
755	49.177	6 049	41 337		65 4	8,0	8,2	10,0	61 323	9,9					
4 185	359.440	20 988	320.452		86 1	7,8	17,0	9,8	271 971	1 1 2					
4 940	408.817	36.628	372.789	3,05	83 1	7,3	11 3	9,8	332.808	108,3	271 000	5			
—	—	—	—						—						
863	72.406	6.041	66.365		81,9	7,0	12,0	9,9	88 371	02,4					
863	72 406	6.041	66 365	0,19	83,9	7,9	12,0	9,9	88.371	102,4	70.500	6			
407	30.057	1 704	28 331		73,8	7,0	8,1	9,8	48.030	1 8,0					
3.088	260.712	27 805	232.911		84,4	7,0	9,4	9,9	364.81.	118,1					
3.495	290.740	31 505	259 244	0,90	83,2	9,0	9,2	9,9	412 847	118,1	286.600	7			
1.429	189.815	24 037	165 778		70 0	9,7	7,9	10,0	167.497	7,7					
1.424	116.481	28 6	104 667		81,8	9,0	9,1	10,0	121 461	80,7					
2 902	306 298	36.853	269.445	1,12	78,5	9 4	8,3	10,0	320 958	82,2	230.800	8			
40	4 300	400	3 800		105,0	10,0	10,5	0,0	4 380	1.2,0					
535	40 535	4 280	36 273		75,8	8,0	9,5	9,7	54 170	102,0					
575	44.835	4.680	40 073	0,16	77,8	8,1	9,6	9,7	59 660	102 7	245 700	9			
—	—	—	—				—		—						
481	30.188	4 250	25 938		62,7	8,8	7,1	10,0	14.490	31,0					
481	30 188	4.250	25.938	0,16	62,5	8,8	7,1	10,0	14.490	30,0	206.400	10			
733	56 542	6.131	50.351		68,4	8,2	5,9	10,0	80 559	106,7					
2 816	277 928	22 121	255 807		98,0	7,8	12,6	9,9	370.888	126,9					
3 549	334 470	28 312	288 158	0,72	87,6	7,9	11 1	9,9	440 447	122,7	398.800	11			
2148	138.101	4.755	12.055		59,4	7,5	7,9	10 1	20 790	88,8					
160	48.216	3 864	44 352		86,1	6,9	12 5	9,8	63.056	112,6					
794	62.026	5.819	56 407	0,24	78,1	7,1	11,8	9,7	83.835	105,6	233.700	12			
32.429	2.469.012	272.558	2 196.454	0,90	76,2	8,5	9,0	9,7	3 124.842	96,3	3.630 900				
8.079	356.681	8 7 .8	454.961		60,1	9,1	6,6	9,8	560.4 2	74,0					
24.406	2.112.331	190.838	1.741 493		82 2	8,1	10,1	9,7	2 458 308	124,0					

УѢЗДЫ DISTRICTS.	Посѣвная площадь 1914 г. въ десятинахъ Surface ensemencée en 1914, en déciatines	Собрано Récolte.	Посѣвная Ensemencement	Остат. на посѣвъ Produit net. Всѣ Absolu	На одну душу Par tête	На одну десятину Par déciatine. Собрано Récolte	Посѣвъ Ensemencement	Урожай сѣмя Rendement à	Вывѣ четверти въ пуд Poids d'une tchetverte en poudes	Собрано соломы Récolte de la paille. Всего Ea général	На одну душ Par tête	Посѣвная въ 1914 г. Surface ensemencée en 1914 (хорошо)	1908 уѣздъ
	Озимая рожь. Seigle d'hiver.												
		Пудовъ Pounds								Пудовъ Pounds			
1	2	3	4	5	6	7	8	9	10	11			
КОСТРОМСКАЯ													
1. Костромск.	кр. вад.	30.686	1.404.468	322.201	1 172.205	48,7	10,5	4,6	8,7	2.683.025			
	владѣльч.	3.464	172.501	35.679	116.826	49,8	10,3	4,8	8,7	203.467			
	въ уѣздѣ	34 150	1 666.915	357 882	1 300 033	48.8	10.5	4,7	8,7	2 978.426	2.973	107.028	35 676
2. Буйскій	кр. вад.	17.406	771 333	180.209	551.124	41,8	10,3	4,1	9,0	1 275.483			
	владѣльч.	2 013	78.866	18 364	60.502	40,8	9,5	4,3	9,0	124.872			
	въ уѣздѣ	19 429	850.199	198.573	611 626	41,7	10,2	4,1	9,0	1 400.330			
3. Варнавинскій	кр. вад.	46.010	2.194.677	441.696	1.752.981	47,7	9,6	5,0	7,8	3 381.715			
	владѣльч.	11 480	595 812	103 320	492 492	51,9	9,0	5,8	9,2	840.516			
	въ уѣздѣ	57.490	2 790.489	545.016	2.245 472	48,5	9,5	5,1	7,8	4.222.071			
4 Нерехтуженскій	кр. вад.	38.641	1.603 609	330.320	1 282.889	41,5	8,5	5,0	8,0	2 122.119			
	владѣльч.	8 790	38.956	7 321	31 735	44,4	8,8	5,4	8,0	56.898			
	въ уѣздѣ	33.511	1.642.578	337 941	1.314 637	7,91 41,6	8,8	5,0	8,0	2.186.017			
5 Галичскій	кр. вад.	27.473	695.067	244.510	450.557	29,8	8,9	2,8	8,8	783.981			
	владѣльч.	3 387	102.947	32.383	70.564	30,7	9,0	3,2	9,2	124.828			
	въ уѣздѣ	31 060	798.014	276.793	521.221	3,69 28,7	8,9	2,8	8,8	907.809	9	756	77
6. Кологривскій	кр. вад.	30.380	1.354.948	318.990	1 035 958	44,6	10,5	4,2	8,4	1.941.283			
	владѣльч.	2.710	122.221	26.287	95 934	45,1	9,7	4,6	9,1	192.470	4	199	41
	въ уѣздѣ	33.090	1.477 168	345.277	1 131 892	6,05 44,6	10,4	4,3	8,5	2 133 652			
7 Солигаличскій	кр. вад.	27.542	1.070 570	214 532	856 038	38,8	8,5	4,6	8,2	1 832 529			
	владѣльч.	1 512	55.944	1.588	44 356	40,0	8,7	4,6	8,4	84.295			
	въ уѣздѣ	28.954	1 126.514	246.120	880.394	5,81 38,9	8,8	4,6	8,2	1 916.824			
8 Макарьевскій	кр. вад.	46.190	1.901.008	457.281	1.443 747	41,2	9,9	4,2	8,4	3 1.2 206			
	владѣльч.	4 576	220.066	45.081	174 981	38,3	9,9	3,9	8,4	314.480	1	50	8
	въ уѣздѣ	50 744	2 121.094	502.366	1 629 728	8 75 42,0	9,9	4,2	8,4	3.465.686	50	50	8
9 Нерехтскій	кр. вад.	4 7.7	2.818 718	480 425	1 158 293	42,1	11,0	3,8	8,5	2.919 128		1 084	579
	владѣльч.	2.9 7	147 038	31 212	116 846	48,7	10,7	4,0	8,4	217.608	10	2 285	112
	въ уѣздѣ	46 592	1 960 776	511 637	1 469 139	7 59 42,5	11,0	3,9	8,5	3 156.936	99	5 369	902
10. Солигаличскій	кр. вад.	14.188	618.597	116 342	502 255	43,6	8,2	5,3	8,5	660.674			
	владѣльч.	2.418	126.776	21 211	105.565	52,0	8,7	5,0	8,5	134 134			
	въ уѣздѣ	16.626	745.373	137.553	607 820	7,53 44,6	8,3	5,4	8,5	804.008			
11 Чухломскій	кр. вад.	13 108	396 578	120.455	286.122	29,8	8,1	3,6	8,4	538 328			
	владѣльч.	1.992	61 744	16.315	47 509	32,0	8,4	4,0	8,5	78.286			
	въ уѣздѣ	15.100	460.322	129.591	333.731	4,97 30,1	8,3	3,6	8,4	616.797			
12. Юрьевецкій	кр. вад.	34.225	1.589 515	331 983	1 057 532	40,0	9,2	4,2	8,1	2.433 108			
	владѣльч.	1.318	84 198	16.910	67 016	44,5	9,3	4,0	8,3	156.931	1	27	12
	въ уѣздѣ	35.063	1 472.661	348.893	1 123.168	7,17 40,3	9,7	4,2	8,1	2.570.329			
	Въ губерніи	408.979	17 102.504	3.924.642	13 177 862	9 38 41,8	9,6	4,4	8,3	26.352.925	3.237	119.534	38.516
	кр. вад.	364 864	3 39 06	1 559 347	11 711 7 4	41 5	9,6	4,1	8,3	21 717.843	1	1	1
	владѣльч.	32 15	81 441	365 295	1 446.14	40,3	9,3	4,6	8,4	4 634 282	304	9 422	2 776

УѢЗДЫ DISTRICTS.	Собрано Récolte	Посѣвная. Ensemencement	Остат. на посѣв. Produit net. Всѣ Absolu	На одну душу Par tête	На одну десятину. Par déciatine. Собрано. Récolte	По посѣву Ensemencement	Урожай сѣмя. Rendement à	Вывѣ четверти въ пуд. Poids d'une tchetverte en poudes	Собрано соломы. Récolte de la paille. Всего Ea général	На одну душу Par tête	На одну десятину. Par déciatine	Посѣвная въ 1914 г. Surface ensemencée en 1914 (хорошо)	1908 уѣздъ
	Озимая пшеница. Froment d'hiver.												
	Пудовъ Pounds								Пудовъ. Pounds				
13	14	15	16	17	18	19	20	21	22	23	24		
1. Костромск.	107.028	35 676	71 342		30,0	13,0	3,0	8,0	78 580	60,0			
	6 105	1.800	4 305		40,7	12,0	3,4	8,0	7 731	5 7			
	113.133	37.476	75.657	6,30	36,2	12,0	3,0	8,0	186 135	59 6	249.304	1	
2. Буйскій													
											30.600	2	
3. Варнавинскій													
											181.400	3	
4 Нерехтуженскій													
											166.200	4	
5 Галичскій	716	77	679	0,00	84,0	8,5	0,0	10,0	140	60,0			
	756	77	679		84,0	8,5	0,0	10,0	140	60,0	143.400	5	
6. Кологривскій	199	41	158		49,7	10,3	4,8	10,0	304	75,9			
	199	41	158	0,00	49,7	10,3	4,8	10,0	304	75,9	187.100	6	
7 Солигаличскій													
											151.600	7	
8 Макарьевскій	50	8	42		5,0	8,0	6,3	3,0	100	100,0			
	50	8	42	0,04	50,0	8,0	6,3	9,0	100	100,0	186.200	8	
9 Нерехтскій	1 084	579	1 5 4		5 4	2,5	5 4	8 5	4 878	81,3			
	2 285	112	1 951		58,5	8,9	6,0	8 2	1 900	100,0			
	5 369	902	4 467	3,02	54,2	9,1	6,0	8,4	8 778	88,7	185 300	1	
10. Солигаличскій													
											80.700	10	
11 Чухломскій													
											67.100	11	
12. Юрьевецкій													
	27	12	15	0,00	27,0	12,0	2,8	8,0	42	42,0			
	27	12	15	0,00	27,0	12,0	2,8	8,0	42	42,0	153.600	12	
	38.516	81 016	0,04	36,8	11,0	3,1	8,0	195.899	60,5	1 822.700			
	1	1		35,1	2,0	3 0	8,0	181 218	60,4				
	2 776	7 132		46,2	11	6 2	8 2	2.041	62,7				

УѢЗДЫ DISTRICTS	Озимая рожь. Seigle d'hiver. Посѣвная площадь 1914 г. въ десятинахъ 1914 г. en déciatines	Собрано Récolte	Посѣяно. Ensemencement	Остат. на посѣвомъ Produit net: Весь Absolu	На одну десятину посѣвомъ Par hectare	На одну десятину Par déciatine: Собрано Récolte	Посѣяно Ensemencement	Урожай сѣмянъ Rendement	Вѣсъ чистаго зерна Poids d'une hectolitre en p. poids	Собрано соломы Récolte de la paille: Всего Total	На одну десятину Par déciatine
		Пудовъ. Poids								Пудовъ Poids	
1	2	3	4	5	6	7	8	9	10	11	12
НИЖЕГОРОДСКОЕ											
1. Нижегор. (кр. мал. владѣльч.)	41 338	2 222 437	518 856	1 703 571		54	2,6	4,3	8,4	3 160 660	7
въ уѣздѣ	4 993	256 488	53 662	202 827		52	10,9	4,8	8,0	377 160	7
	46 161	2 478 915	572 517	1 906 398	0,73	53,8	11,9	4,8	8,4	3 537 800	73
2. Арзамасскій (кр. над. владѣльч.)	38 241	1 739 966	359 461	1 380 501		45,5	9,4	4,8	8,0	2 898 008	[illegible]
	10 254	502 246	90 231	412 311		49,0	8,8	5,6	8,4	784 431	76
въ уѣздѣ	48.495	2.242.412	449 700	1 792,712	9,81	46,2	9,3	5,0	8,6	3.683.099	75
3. Арзамасскій (кр. мал. владѣльч.)	41 760	1 712.160	380.016	1.332 144		4.0	9,1	4,5	8,4	2 398 592	74
	10 376	1 583 244	91 326	491 918		56,2	8,8	6,4	8,6	844 760	8
въ уѣздѣ	52 138	2 295 404	471 342	1 824 062	9,87	44,0	9,0	4,9	8,4	3 243 361	75
4. Балахнинскій (кр. над. владѣльч.)	21 497	1 210.281	221.419	1 988.862		56,3	10,3	5,5	8,6	2 528.047	11
	1.386	103 811	13.306	90.505		74,9	9,6	7,8	8,6	156.895	[illegible]
въ уѣздѣ	22 883	1 314.092	234 725	1 079,367	5,61	57,4	10,3	5,6	8,6	2 684 942	117
5. Васильсуръ (кр. над. владѣльч.)	33.786	1 828 347	337.675	1 497.672		55,8	10,3	5,4	9,1	2 401 067	[illegible]
	11 453	688.325	112.219	576.286		60,1	9,8	6,1	9,3	852.105	74
въ уѣздѣ	44.237	2 517.672	449.914	2 067 958	10,38	56,8	10,2	5,6	9,3	3 253.170	73
6. Горбатовскій (кр. над. владѣльч.)	39.526	1 260.760	277 544	981.216		44,2	9,4	4,5	8,4	2.429 990	82
	6.019	339.472	54 771	284 699		56,4	9,1	5,2	8,3	642.819	106
въ уѣздѣ	35.545	1 600.232	332 317	1 267 915	7,90	45,0	9,3	4,8	8,4	3.072 819	86
7. Кзмгинскій (кр. над. владѣльч.)	34 137	1 680 267	3.8 334	1.330.933		49,5	10,5	4,7	8,8	2 253.001	6[illegible]
	17.490	1 155 587	176 598	981.189		66,3	10,2	6,5	9,0	1 581 096	90
въ уѣздѣ	51 617	2 848.874	536.732	2.312 142	16,39	55,2	10,4	5,3	8,9	3 731 097	72
8. Лукояновскій (кр. над. владѣльч.)	65.607	2.617.719	605 584	2.014.135		39,9	9,2	4,3	8,1	4.1.0.180	61
	20.350	1.16.117	187 016	929.081		54,9	5,5	6,0	8,1	626 40.	80
въ уѣздѣ	85 957	3.733.836	790.620	2.943.216	11,16	43,4	9,2	4,7	8,2	5 036.780	69
9. Макарьевскій (кр. над. владѣльч.)	39.163	1 474.406	314.960	1.099.446		48,5	10,8	4,5	8,7	2 158.062	74
	3 352	160.811	32 520	128 291		55,6	10,6	5,6	8,8	281.431	80
въ уѣздѣ	32.415	1 595.217	347.480	1.247 737	8,77	49,2	10,7	4,7	8,7	2.439 486	75
10. Семеновскій (кр. над. владѣльч.)	30.370	1 239.474	279.015	960.360		42,3	9,5	4,4	8,3	2.088 207	7[illegible]
	405	18 509	3 767	14 742		45,7	9,3	4,9	8,3	11 737	8[illegible]
въ уѣздѣ	29.775	1 257 923	282 782	975 141	9,95	42,2	9,5	4,4	8,2	2 121 944	71
11. Сергачскій (кр. над. владѣльч.)	42.415	2.215 107	445 568	1 769 539		52,2	10,5	5,0	8,6	3 543 133	83
	14 750	941 451	138,950	806.825		64,1	9,4	6,8	8,5	1 402.725	9[illegible]
въ уѣздѣ	57 165	3 160.582	584.218	2.576.364	12,34	55,3	10,2	5,4	8,6	4.946.048	86
Въ губерніи	508.388	25.045.159	5 052 347	19 952 812	9,67	49,3	9,9	5,0	8,6	39.352.585	77
въ нас.	407 748	19 50.874	4.009 438	15.604 438		47,0	10,0	4,[illegible]	8,5	30 760.025	75
въ надѣлахъ	100.640	5 894 285	935 [illegible]	4 918 374		48,8	9,5	6,2	8,9	8 581.560	8[illegible]

УѢЗДЫ DISTRICTS	Озимая пшеница. Froment d'hiver. Посѣвная площадь 1914 г. въ десятинахъ 1914 г. en déciatines	Собрано Récolte	Посѣяно. Ensemencement	Остат. на посѣвомъ Produit net: Весь Absolu	На одну десятину посѣвомъ Par hectare	На одну десятину Par déciatine: Собрано Récolte	Посѣяно Ensemencement	Урожай сѣмянъ Rendement	Вѣсъ чистаго зерна Poids d'une hectolitre en p. poids	Собрано соломы Récolte de la paille: Всего En général	На одну десятину Par déciatine	Населеніе въ 1914 г. (по-дѣлинальному) Population en 1914 (par déciatines)	ХХХ уѣздовъ
		Пудовъ Poids								Пудовъ Poids			
13	14	15	16	17	18	19	20	21	22	23	24		
27	852	161	689		50,1	9,6	5,2	8,8	947	35,7			
21	909	200	709		43,3	9,5	4,3	9,2	781	34,9			
48	1 761	361	1 398	0,00	46,4	9,6	4,8	9,0	2 730	71,2	283 200	1
258	15.145	2241	12.900		58,7	8,7	6,7	9,3	21.543	83,5			
51	1 154	450	1 395		71,6	9,0	8,1	9,3	5 991	117,5			
309	18 899	2 704	16.195	0,09	61,2	8,8	7,0	9,3	27 534	89,1	182 800	2
109	22 588	2 683	19 900		73,1	8,3	8,4	8,3	28 422	91,6			
64	2,680	544	2.445		46,7	8,5	4,5	9,0	4.492	70,3			
173	25,577	3.232	22.345	0,12	68,6	8,7	7,9	8,6	33.414	89,8	184 900	3
—	—	—	—		—	—	—	—	—	—			
—	—	—	—		—	—	—	—	—	—			
													192,500	4
—													
12	252	28	124		21,0	10,7	2,0	10,0	480	40,0			
12	252	128	124	0,00	21,0	10,7	2,0	10,0	480	40,0	164 400	5	
—													
69	2 401	519	1 842		34,8	8,1	4,3	9,	4 828	70,7			
69	2,401	559	1 842	0,01	34,8	8,1	4,8	8,1	4.828	70,7	166.800	6	
119	4 466	921	1 445		38,5	8,8	4,4	10	8 427	7 7			
2	9,6	214	702		41,6	10,3	4,3	9,8	1 130	70,0			
137	5 382	1 285	4 147	0,03	39,3	9,0	4,4	9 1	11 467	83,7	147 900	7	
—					—								
5	125	50	75		25,0	10,0	2,5	8,0	125	25,0			
5	125	50	75	0,00	25,0	10,0	2,5	8,0	125	25,0	259 00	8	
—	—				—		—						
—					—		—						
													142.200	9
—					—		—						
—		—			—		—		—				
—													140 300	10
—					—		—						
—					—		—						
—													208 700	11
543	54.397	8.271	46.128	0,02	87,7	8,8	6,6	9,0	80.690	85,5	2 068 800		
700	41 051	6.137	35.014		61,5	8,8	7,0	8,9	19 720	85 3			
243	13 346	2 134	11.112		46,2	8,9	5,1	9,1	20 90	86,0			

Уѣзды / Districts		Озимая рожь. Seigle d'hiver. Площадь 1914 г. въ десятинахъ / Superficie ensemencée en 1914, en déciatines	Собрано / Récolte	Посѣяно / Ensemencement	Остат. за посѣв. / Produit net: Весь / Absolu	На 1 душу населенія об. пола / Par habitant	На 1 дес. / Par déciat.: Собрано / Récolte	Посѣяно / Ensemencement	Урожай самъ / Rendement à	Вѣсъ четверти въ пудахъ / Poids d'une tchetv. en pouds	Собрано соломы / Récolte de paille: Всего / En général	На одну десят. / Par déciatine	Озимая пшеница. Площадь 1914 г. въ десятинахъ / Superficie ensemencée en 1914, en déciatines	Собрано / Récolte	Посѣяно / Ensemencement
			Пудовъ	Pouds							Пудовъ	Pouds		Пудовъ	
1		2	3	4	5	6	7	8	9	10	11	12	13	14	15
ПОДОЛЬСКАЯ.															
1 Каменецъ-Подольскій	кр. над.	22.865	1.570.826	224.077	1.346.749		68,7	9,8	7,0	8,9	1.927.520	84,3	9.848	636.181	97.495
	владѣльч.	10.109	762.219	98.057	664.162		75,4	9,7	7,8	9,8	993.715	98,3	18.136	1.229.621	179.546
	въ уѣздѣ	32.974	2.333.045	322.134	2.010.911	5,71	70,8	9,8	7,2	9,2	2.921.235	88,6	27.984	1.865.802	277.041
2 Балтскій	кр. над.	31.942	1.865.417	306.643	1.558.774		58,4	9,6	6,1	9,2	2.066.647	64,7	64.156	2.803.617	609.482
	владѣльч.	17.545	1.405.355	163.169	1.242.186		80,1	9,3	8,6	8,6	1.500.098	85,5	47.571	3.215.800	447.167
	въ уѣздѣ	49.487	3.270.772	469.812	2.800.960	5,28	66,1	9,5	7,0	8,9	3.566.745	72,1	111.727	6.019.417	1.056.649
3 Брацлавскій	кр. над.	23.103	1.785.862	240.271	1.545.591		77,3	10,4	7,4	8,5	2.238.681	96,9	13.808	985.891	150.507
	владѣльч.	4.501	370.432	40.059	330.373		82,3	8,9	9,2	9,3	461.803	102,6	14.760	1.328.400	123.984
	въ уѣздѣ	27.604	2.156.294	280.330	1.875.964	5,81	78,1	10,2	7,7	8,6	2.700.484	97,8	28.568	2.314.291	274.491
4 Винницкій	кр. над.	22.611	1.718.436	232.893	1.485.543		76,0	10,3	7,4	8,7	2.159.35[illegible]	95,5	7.612	1.419.421	78.404
	владѣльч.	8.196	749.934	72.944	676.990		91,5	8,9	10,3	9,0	829.43[illegible]	101,2	17.078	593.377	150.264
	въ уѣздѣ	30.807	2.468.370	305.837	2.162.533	6,25	80,1	9,9	8,1	8,8	2.988.786	97,0	24.690	2.012.798	228.668
5 Гайсинскій	кр. над.	22.394	1.847.505	226.179	1.621.326		82,5	10,[illegible]	8,2	9,[illegible]	2.196.8[illegible]	98,[illegible]	19.413	454.034	211.602
	владѣльч.	3.978	374.330	35.802	338.528		94,1	9,0	10,5	9,6	578.545	145,7	26.640	2.245.752	226.440
	въ уѣздѣ	26.372	2.221.835	261.981	1.959.854	5,87	84,2	9,9	8,5	9,2	2.775.446	105,2	46.053	3.699.786	438.042
6 Летичевскій	кр. над.	22.236	1.821.128	229.031	1.592.097		81,9	10,3	8,0	8,6	2.423.724	109,[illegible]	8.650	591.660	88.230
	владѣльч.	5.203	480.757	50.469	430.288		92,4	9,7	9,5	8,4	468.270	90,0	10.650	894.600	106.500
	въ уѣздѣ	27.439	2.301.885	279.500	2.022.885	8,22	83,9	10,2	8,2	8,5	2.891.994	105,4	19.300	1.486.260	194.730
7 Литинскій	кр. над.	23.323	1.872.837	254.221	1.618.616		80,3	10,9	7,4	8,8	2.502.558	107,3	10.509	827.058	115.599
	владѣльч.	11.120	897.384	107.864	789.520		80,7	9,7	8,3	8,8	1.033.048	92,9	18.534	1.362.249	172.366
	въ уѣздѣ	34.443	2.770.221	362.085	2.408.136	8,49	80,4	10,5	7,7	8,8	3.535.606	102,7	29.043	2.189.307	287.965
8 Могилевскій	кр. над.	19.807	1.527.120	198.070	1.329.050		77	10,0	7,7	8,[illegible]	1.843.032	93,1	12.818	544.687	132.025
	владѣльч.	3.709	317.120	33.381	283.739		85,5	[illegible]	9,5	8,7	401.685	108,3	16.332	1.958.073	145.355
	въ уѣздѣ	23.516	1.844.240	231.451	1.612.789	5,37	78,4	9,8	8,0	8,7	2.244.717	95,5	29.150	2.502.760	277.380
9 Ольгопольскій	кр. над.	19.285	1.295.952	194.779	1.101.173		67,2	10,1	6,7	9,3	1.722.151	89,3	29.949	1.793.945	323.449
	владѣльч.	3.884	336.354	34.956	301.398		86,6	9,0	9,6	8,5	473.848	122,0	26.805	2.342.757	238.565
	въ уѣздѣ	23.169	1.632.306	229.735	1.402.571	3,71	70,5	9,9	7,1	9,1	2.195.999	94,8	56.754	4.136.702	562.014
10 Проскуровскій	кр. над.	20.678	1.755.562	223.322	1.532.240		84,9	10,8	7,9	8,6	2.446.207	118,3	11.122	880.862	127.903
	владѣльч.	5.895	618.975	57.771	561.204		105,0	9,8	10,7	9,2	806.436	136,8	15.564	1.284.030	152.527
	въ уѣздѣ	26.573	2.374.537	281.093	2.093.444	6,8	89,4	10,6	8,4	8,9	3.252.643	122,4	26.686	2.164.892	280.430
11 Ушицкій	кр. над.	23.934	1.854.885	248.914	1.605.971		77,5	10,4	7,5	9,2	2.486.743	103,9	9.459	670.643	99.320
	владѣльч.	8.074	627.350	79.125	548.225		77,7	9,8	7,9	9,0	1.013.287	125,5	14.046	1.189.696	139.055
	въ уѣздѣ	32.008	2.482.236	328.039	2.154.196	7,31	77,6	10,2	7,6	9,1	3.500.030	109,3	23.505	1.860.339	238.375
12 Ямпольскій	кр. над.	24.588	1.871.147	248.339	1.622.808		76,[illegible]	10,[illegible]	7,5	8,[illegible]	1.659.690	67,5	22.812	1.601.402	230.401
	владѣльч.	4.649	466.295	39.052	427.243		100,3	8,4	[illegible]	9,[illegible]	498.768	107,5	25.473	2.310.406	213.973
	въ уѣздѣ	29.237	2.337.442	287.391	2.050.051	5,79	79,9	9,8	8,1	8,9	2.158.458	78,8	48.285	3.911.808	444.374
	Въ губерніи	363.629	28.193.182	3.639.388	24.553.794	6,05	77,5	10,0	7,7	8,9	34.732.143	95,5	471.745	34.164.157	4.560.159
	кр. над.	276.766	20.786.677	2.826.734	17.959.938		75,1	10,2	7,3	8,4	25.673.155	92,4	220.156	13.609.401	2.264.417
	владѣльч.	86.863	7.406.505	812.649	6.593.856		85,3	9,4	9	8,9	9.058.988	104,3	251.589	20.554.756	2.295.742

Уѣзды / Districts		Froment d'hiver. Остат. за посѣв. / Produit net: Весь / Absolu	На 1 душу населенія об. пола / Par habitant	На 1 десят. / Par déciat.: Собрано / Récolte	Посѣяно / Ensemencement	Урожай самъ / Rendement à	Вѣсъ четверти въ пудахъ / Poids d'une tchetv. en pouds	Собрано соломы / Récolte de paille: Всего / En général	На одну десят. / Par déciatine	Озимый ячмень. Orge d'hiver. Площадь 1914 г. въ десят. / Superficie ensemencée en 1914, en déciatines	Собрано / Récolte	Посѣяно / Ensemencement	Остат. за посѣв. / Produit net: Весь / Absolu	На 1 душу населенія об. пола / Par habitant	На 1 десят. / Par déciat.: Собрано / Récolte	Посѣяно / Ensemencement	Урожай самъ / Rendement à	Вѣсъ четверти въ пудахъ / Poids d'une tchetv. en pouds	Собрано соломы / Récolte de paille: Всего / En général	На одну десят. / Par déciatine	Населеніе къ 1914 г. (приблизительно) / Population en 1914 (approximativement)
		Pouds						Пудовъ	Pouds		Пудовъ		Pouds						Пудовъ	Pouds	
1		16	17	18	19	20	21	22	23	24	25	26	27	28	29	30	31	32	33	34	35
1 Каменецъ-Подольскій	кр. над.	538.686		64,6	9,9	6,5	9,9	736.326	76,8											—	
	владѣльч.	1.050.075		67,8	9,9	6,8	10,1	583.273	87,3	8	320	80	240		40,0	10,0	4,0	10,0	240	30,0	
	въ уѣздѣ	1.588.761	4,51	66,7	9,9	6,7	10,0	2.339.599	83,6	8	320	80	240	0,00	40,0	10,0	4,0	10,0	240	30,0	352.300
2 Балтскій	кр. над.	2.194.135		43,7	9,5	4,6	9,2	3.842.944	59,9		—									—	
	владѣльч.	2.768.633		67,6	9,4	7,2	8,6	3.467.926	72,9	155	7.750	1.473	6.277		50,0	9,5	5,3	8,0	9.300	60,0	
	въ уѣздѣ	4.962.768	9,23	53,9	9,5	5,7	8,9	7.310.870	65,4	155	7.750	1.473	6.277	0,01	50,0	9,5	5,3	8,0	9.300	60,0	537.800
3 Брацлавскій	кр. над.	835.384		71,4	10,2	6,6	8,4	1.437.413	104,1				—						—		
	владѣльч.	1.204.416		90,0	8,4	10,7	9,7	2.088.540	141,5	21	1.310	204	1.106		62,4	9,7	6,4	10,0	962	45,8	
	въ уѣздѣ	2.039.800	6,32	81,0	9,6	8,4	9,1	3.525.953	123,4	21	1.310	204	1.106	0,00	62,4	9,7	6,4	10,0	962	45,8	322.900
4 Винницкій	кр. над.	341.017		55,1	10,3	5,3	9,4	666.811	87,6										—		
	владѣльч.	1.443.113		93,3	8,8	10,6	9,6	2.220.140	130,0	35	1.918	350	1.568		54,8	10,0	5,5	9,4	2.415	69,0	
	въ уѣздѣ	1.784.130	5,75	81,5	9,3	8,8	9,6	2.886.951	116,9	35	1.918	350	1.568	0,00	54,8	10,0	5,5	9,4	2.415	69,0	546.200
5 Гайсинскій	кр. над.	1.242.432		74,9	10,9	6,9	9,6	1.853.942	95,5	—							—	—	—	—	
	владѣльч.	2.019.312		84,5	8,5	9,9	9,[illegible]	3.961.368	148,7	177	13.399	1.596	11.803		75,7	9,0	8,4	10,0	15.930	90,0	
	въ уѣздѣ	3.261.744	9,78	80,3	9,5	8,5	9,3	5.815.310	126,3	177	13.399	1.596	11.803	0,04	75,7	9,0	8,4	10,0	15.930	90,0	353.600
6 Летичевскій	кр. над.	503.430		68,4	10,2	6,7	9,0	829.535	95,9	—	—	—	—			—	—	—	—	—	
	владѣльч.	788.100		84,0	10,0	8,4	9,3	1.072.455	100,7	85	3.587	808	2.779		42,2	9,5	4,4	9,0	5.550	65,3	
	въ уѣздѣ	1.291.530	5,25	77,0	10,1	7,6	9,2	1.901.990	98,5	85	3.587	808	2.779	0,01	42,2	9,5	4,4	9,0	5.550	65,3	245.900
7 Литинскій	кр. над.	711.459		[illegible]	11,0	7,2	9,0	1.310.472	124,7		—		—			—	—		—	—	
	владѣльч.	1.189.883		73,5	9,[illegible]	7,9	9,[illegible]	1.940.897	105,8	8	263	72	191		32,9	9,0	3,7	8,0	384	48,0	
	въ уѣздѣ	1.901.342	6,70	75,4	9,9	7,6	9,1	3.251.369	111,9	8	263	72	191	0,00	32,9	9,0	3,7	8,0	384	48,0	283.700
8 Могилевскій	кр. над.	812.662		73,7	10,3	7,2	8,9	1.167.720	91,1	417	20.183	4.128	16.055		48,4	9,9	4,9	8,5	27.105	65,0	
	владѣльч.	1.412.718		95,4	8,9	10,7	9,4	1.749.157	107,1	61	3.630	610	3.020		59,5	10,0	6,0	8,7	5.033	82,5	
	въ уѣздѣ	2.225.380	7,40	85,8	9,5	9,0	9,2	2.916.877	100,1	478	23.813	4.738	19.075	0,06	49,8	9,9	5,0	8,5	32.138	67,2	300.600
9 Ольгопольскій	кр. над.	1.470.496		59,9	10,8	5,6	9,3	2.608.558	87,1	489	25.135	4.499	20.636		51,4	9,2	5,6	8,7	14.670	30,0	
	владѣльч.	2.104.192		87,4	8,9	9,8	8,9	3.337.223	124,5	25	1.613	250	1.363		64,5	10,0	6,5	8,3	1.250	50,0	
	въ уѣздѣ	3.574.688	9,45	72,9	9,9	7,4	9,1	5.945.781	104,8	514	26.748	4.749	21.999	0,06	52,0	9,2	5,6	8,7	15.920	31,0	378.100
10 Проскуровскій	кр. над.	752.959		79,2	11,5	6,9	9,4	1.170.034	105,2	—	—	—	—				—	—	—		
	владѣльч.	1.131.503		82,5	9,8	8,4	9,6	1.540.836	99,0	2	102	20	82		51,2	9,8	5,1	10,0	108	53,8	
	въ уѣздѣ	1.884.462	6,13	81,1	10,5	7,7	9,5	2.710.870	101,6	2	102	20	82	0,00	51,2	9,8	5,1	10,0	108	53,8	307.300
11 Ушицкій	кр. над.	571.323		70,9	10,5	6,8	9,4	917.523	97,0		—		—		—			—			
	владѣльч.	1.050.641		84,7	9,9	8,6	9,8	1.737.490	123,7	83	6.333	830	5.503		76,3	10,0	7,6	8,0	4.565	55,0	
	въ уѣздѣ	1.621.964	5,50	79,1	10,1	7,8	9,7	2.655.013	112,9	83	6.333	830	5.503	0,02	76,3	10,0	7,6	8,0	4.565	55,0	294.800
12 Ямпольскій	кр. над.	1.371.001		70,2	10,1	7,0	9,5	1.514.717	66,4			—			—	—	—	—		—	
	владѣльч.	2.096.428		90,7	8,4	10,8	9,5	3.795.477	149,0	13	824	125	699		63,4	9,6	6,6	9,4	1.008	77,5	
	въ уѣздѣ	3.467.429	9,79	81,0	9,2	8,8	9,5	5.310.194	110,0	13	824	125	699	0,00	63,4	9,6	6,6	9,4	1.008	77,5	354.100
	Въ губерніи	29.603.998	7,30	72,4	9,7	7,5	9,3	46.570.777	98,7	1.579	86.367	15.045	71.322	0,02	54,7	9,5	5,8	8,7	88.520	56,1	4.057.300
	кр. над.	11.344.984		61,8	10,3	6,0	9,2	18.075.995	82,[illegible]	906	45.318	8.627	36.691		50,0	9,5	5,3	8,6	41.775	46,1	
	владѣльч.	18.259.014		81,7	9,[illegible]	9,0	9,3	28.494.782	113,3	673	41.049	6.418	34.631		61,0	9,5	6,4	8,9	46.745	69,5	

Уѣзды Districts	Посѣвная площадь Ярового ржи Superficie emblavée en 1914, en décimales	Собрано Récolte	Посѣвно Ensemencement	Остат. на посѣвомъ Produit net: Всѣ. Ensemble	Остат. на посѣвомъ Produit net: Авось Aléas	Остат. на посѣвомъ Produit net: На одну десят. Par hectare	На одну десятину Par décimate: Собрано Récolte	На одну десятину Par décimate: Посѣвно Ensemencement	Урожай сѣмъ Rendement à	Вѣсъ четверти въ гр. Poids du litre en grams	Собрано соломы Récolte de la paille: Всего Ensemble	Собрано соломы Récolte de la paille: На одну десятину Par décimate	Цѣна зерна въ 1914 г. Cotisation des blés en 1914 (approximativement)	Уѣзды
		Пудовъ Poids									Пудовъ Poids			
1	2	3	4	5	6	7	8	9	10	11	12			
РЯЗАНСКАЯ.														
1. Рязанскій (хр. пад. / владѣльч. / въ уѣздѣ)	25 318 / 16.090 / 41.357	3 184.495 / 985 010 / 2.369.525	263 307 / 59.085 / 422.390	1 121 188 / 815 947 / 1 947 188	634	44.7 / 61.3 / 57.8	10.4 / 9.9 / 10.2	5.3 / 6.3 / 5.6	8.8 / 8.0 / 8.0	1 914.041 / 1 316 421 / 3.180.464	75.6 / 79.3 / 75.6			1
2. Данковскій (хр. пад. / владѣльч. / въ уѣздѣ)	34.774 / 15.394 / 50 138	754 595 / 685 324 / 1.439.820	312.483 / 159.012 / 452 295	442.115 / 145 429 / 587.535	5.7	22.7 / 44.6 / 28.7	9.1 / 9.1 / 9.1	3.4 / 4.0 / 3.2	8.0 / 9.0 / 8.9	1 962 240 / 854 318 / 1 817 478	29.7 / 55.5 / 39.5	28 / 889	2.004 / 59.168	318 / 7.755
3. Егорьевскій (хр. пад. / владѣльч. / въ уѣздѣ)	20.888 / 819 / 21 727	1 234.481 / 55.445 / 1 289 930	219.022 / 9 165 / 268 670	971.470 / 46.895 / 1 021 365	1.41	59.1 / 56.4 / 59.4	12.4 / 12.4 / 12.4	4.8 / 5.8 / 4.8	9.0 / 8.0 / 9.0	1 794.279 / 80.508 / 1 874 487	85.9 / 97.0 / 86.3			
4. Зарайскій (хр. пад. / владѣльч. / въ уѣздѣ)	33.113 / 9.980 / 32.701	1 320.134 / 661 559 / 1.883.875	238.809 / 86 301 / 315.110	99.505 / 577 218 / 1 568.765	8.72	32.8 / 69.2 / 57.6	9.9 / 9.0 / 9.0	5.3 / 7.7 / 5.8	8.8 / 9.0 / 8.8	1 629 190 / 684 655 / 2.313.855	70.5 / 70.4 / 70.5	9 / 32	140 / 320	50 / 360
5. Касимовскій (хр. пад. / владѣльч. / въ уѣздѣ)	38.245 / 4.890 / 43.135	1 858.610 / 241.478 / 2.104.088	386.254 / 40.878 / 436.132	1.472.356 / 195 600 / 1 667 956	0.14	48.5 / 49.8	10.1 / 10.1	4.8 / 4.9	9.0 / 8.9	2 180.051 / 41 950 / 2.222.001	67.7 / 86.0 / 69.7	147 / 1 224	18 760 / 1 237 / 42.896	1.284 / 1 242 / 16 162
6. Михайловскій (хр. пад. / владѣльч. / въ уѣздѣ)	43.753 / 8.115 / 59.908	1 396.973 / 858 760 / 2.255.732	400.829 / 170.657 / 571.486	996.144 / 688 104 / 1.684.248	7.44	32.1 / 84.8 / 37.8	9.6 / 9.4 / 8.5	3.4 / 4.9 / 3.9	8.9 / 8.9 / 8.9	2 154.455 / 1 318.044 / 3.472.479	77.6 / 73.7 / 76.3	48 / 48	3 706 / 4.189	401 / 403
7. Пронскій (хр. пад. / владѣльч. / въ уѣздѣ)	29.551 / 17.604 / 46.555	1 174.211 / 1 213.943 / 2.388.158	73 888 / 133 018 / 424.906	1 02.127 / 1.000.925 / 2.163.252	19.55	46.5 / 71.4 / 55.6	9.2 / 9.0 / 9.1	3.1 / 7.9 / 6.1	8.9 / 9.0 / 8.9	1 193.431 / 1 133 681 / 3.509.136	60.4 / 94.5 / 75.9	74 / 79	8 251 / 8.251	944 / 944
8. Рамешгскій (хр. пад. / владѣльч. / въ уѣздѣ)	38.752 / 17.604 / 61 481	2.030.005 / 1 718 312 / 3 748 917	104.209 / 218.189 / 582 487	1 666.138 / 1 500.114 / 3 166.400	15.75	52.4 / 75.6 / 61.0	9.4 / 9.5 / 9.5	3.6 / 7.6 / 6.4	9.0 / 9.0 / 9.1	2 491 929 / 1 941 130 / 4.433 959	64.4 / 95.5 / 72.5	9 / 607 / 616	126 / 41 282 / 45.408	8 / 40.061 / 5.238
9. Рижскій (хр. пад. / владѣльч. / въ уѣздѣ)	31.374 / 17.603 / 49.977	1 673.324 / 1 275 615 / 2.948 937	228.641 / 260.938 / 489.579	1.383 593 / 1 555.444 / 2.949 037	13.21	53.3 / 88.6 / 57 1	9.2 / 8.7 / 9.0	5.8 / 7.0 / 6.4	9.4 / 9.0 / 9.2	2.199 147 / 2 226.641 / 4.426 258	70.1 / 74.6 / 72.2	120 / 120	12.000 / 12.000	1.200 / 1 200
10. Сапожковскій (хр. пад. / владѣльч. / въ уѣздѣ)	44 178 / 13.268 / 57.445	2.637 068 / 1 431 481 / 3.068.551	406.382 / 292 126 / 699 096	2 230.686 / 2.138 769 / 4.389.455	19.77	59.7 / 72.7 / 62.7	9.3 / 8.8 / 9.0	5.5 / 8.4 / 7.3	9.0 / 8.9 / 9.0	2 034 186 / 2.188.705 / 4.112.891	66.3 / 64.9 / 66.0	15 / 103 / 118	875 / 6.674 / 7.549	125 / 742 / 868
11. Сапожинскій (хр. пад. / владѣльч. / въ уѣздѣ)	45.353 / 13.946 / 59.044	1 415.418 / 896.343 / 2 311 670	435.845 / 149.375 / 585.220	979.573 / 746.877 / 1 726.450	5.12	32.8 / 56.4 / 39.2	10.1 / 9.6 / 9.8	3.1 / 6.0 / 4.0	8.7 / 9.2 / 8.9	2 232.380 / 1 304 651 / 3.537 031	51.1 / 82.7 / 59.7	9 / 108 / 117	900 / 9.871 / 10 771	72 / 918 / 990
12. Спасскій (хр. пад. / владѣльч. / въ уѣздѣ)	32.156 / 12.086 / 45.165	2.206.858 / 503 334 / 2.709 192	321.419 / 114.276 / 435.695	1.885.439 / 388.918 / 2.573.487	10.68	66.0 / 32.1 / 56.9	9.7 / 9.3 / 9.6	6.9 / 7.6 / 6.9	8.9 / 8.9 / 8.9	2 607 703 / 993 595 / 3.601 298	78.7 / 82.6 / 79.7		—	—
Въ губерніи / хр. пад. / владѣльч.	592.993 / 404.325 / 191.675	31 867.563 / 19.939.113 / 12 387.606	5 742.422 / 3 326.730 / 1.805 285	25.825.141 / 20.578.421	9.31	52.6 / 47.4 / 63.3	9.6 / 9.7 / 9.3	5.5 / 4.8 / 6.9	9.0 / 9.0 / 9.0	40.249.338 / 25 447 130 / 14.802.103	67.1 / 61.0 / 71.6	3.177 / 2 201 / 1.976	190.282 / 41.694 / 147.588	23.800 / 15 938 / 17.362
												156.982 / 25 766 / 130 220	0.06	59.9 / 51 1 / 74.7

Уѣзды Districts	Посѣвная площадь Озимой пшеницы Superficie emblavée en 1914, en décimales	Собрано Récolte	Посѣвно Ensemencement	Остат. на посѣвомъ Produit net: Всѣ. Ensemble	Остат. на посѣвомъ Produit net: Авось Aléas	Остат. на посѣвомъ Produit net: На одну десят. Par hectare	На одну десятину Par décimate: Собрано Récolte	На одну десятину Par décimate: Посѣвно Ensemencement	Урожай сѣмъ Rendement à	Вѣсъ четверти въ гр. Poids du litre en grams	Собрано соломы Récolte de la paille: Всего Ensemble	Собрано соломы Récolte de la paille: На одну десятину Par décimate	Цѣна зерна въ 1914 г. Cotisation des blés en 1914 (approximativement)	Уѣзды
		Пудовъ Poids									Пудовъ Poids			
13	14	15	16	17	18	19	20	21	22	23	24			
1. Рязанскій											300 000	1
2. Данковскій	28 / 889	2.004 / 59.168	318 / 7.755	1 686 / 51 483	72.1 / 68.7	8.5 / 9.0	8.5 / 7.6	9.5 / 9.8	2.379 / 62.872	81.4 / 73.1 / 79.8	173.000	2
3. Егорьевскій	—	—	—	—	—	—	—	—	—	—	230 000	3
4. Зарайскій	9 / 32	140 / 320	50 / 60	270 / 278	15.0 / 8.6	10.0 / 10.0	5.5 / 8.6	9.5 / 9.6	360 / 860	60.0 / 60.0	179.000	4
5. Касимовскій	147 / 1 224	18 760 / 42.896	1.284 / 16 162	2 385 / 26.554	31.8 / 34.9	8.8 / 13.2	3.7 / 3.7	9.0 / 8.8	12.877 / 2 320 / 56.233	46.1 / 41.4 / 45.9	251 200	5
6. Михайловскій	48 / 48	4 126 / 4.189	401 / 403	3 706 / 3 706	85.6 / 85.6	8.4 / 8.4	10.2 / 10.2	9.1 / 9.1	3 662 / 3.662	76.3 / 76.3	231 100	6
7. Пронскій	74 / 79	8 251 / 8.251	944 / 944	7 607 / 7 607	111.1 / 111.5	8.7 / 8.7	12.8 / 12.8	9.8 / 9.8	6.061 / 6 061	81.9 / 81.9	172 400	7
8. Рамешгскій	9 / 607 / 616	126 / 41 282 / 45.408	8 / 40.061 / 5.238	108 / 40.170	61 2 / 74.6	9.0 / 8.9	7.0 / 8.7	9.5 / 9.8	44 / 54 870	72.1 / 90.0 / 89 9	218 000	8
9. Рижскій	120 / 120	12.000 / 12.000	1.200 / 1 200	10.800 / 10 800	100.0 / 100.0	10.0 / 10.0	10.0 / 10.0	10.0 / 10.0	7 200 / 7.200	60.0 / 60.0	222 900	9
10. Сапожковскій	15 / 103 / 118	875 / 6.674 / 7.549	125 / 742 / 868	749 / 5 932 / 6.681	58.3 / 64.5 / 64.0	8.4 / 7.2 / 7.4	6.0 / 9.0 / 8.6	9.3 / 9.5 / 9.5	613 / 3 410 / 4.062	42.1 / 51.5 / 34.4	247 000	10
11. Сапожинскій	9 / 108 / 117	900 / 9.871 / 10 771	72 / 918 / 990	828 / 8.953 / 9 781	100.0 / 92.4 / 92.1	8.6 / 8.3 / 8.3	12.5 / 10.8 / 10.8	10.0 / 9.9 / 9.9	360 / 2.679 / 19.039	40.0 / 17.4 / 111.4	271 000	11
12. Спасскій	—	—	—	—	—	—	—	—	—	—	240.900	12
Въ губерніи	3.177 / 2 201 / 1.976	190.282 / 41.694 / 147.588	23.800 / 15 938 / 17.362	166.982 / 25 756 / 130 220	0.06	59.9 / 51 1 / 74.7	8.9 / 9.1 / 8.8	6.7 / 5.9 / 8.1	9.6 / 9.1 / 9.8	268.033 / 36 203 / 231 741	65.5 / 46.0 / 76.8	2.773 800		

УѢЗДЫ DISTRICTS	Посѣвная площадь 1914 г. въ десятинахъ Superficie ensemencée en 1914, en dessiatines	Озимая рожь. Seigle d'hiver. Собрано Récolte	Посѣяно Ensemencement	Остат. за посѣвомъ Produit net. Весь Absolu	На одну душу населенія Par habitant	На одну десятину Par dessiatine	Собрано Récolte	Посѣяно Ensemencement	Урожай сѣмянъ Rendement à 1.	Съ чистой руки въ пудахъ Poids d'une ménagère	На одну десятину Par dessiatine	Собрано соломы Récolte de la paille. Всего En général	На одну десятину Par dessiatine	Высѣвано въ 1914 г. (предположительно) Semailles en 1914 (approximativement)	№№ уѣздовъ
		Пудовъ. Poids								Пудовъ. Poids					
1	2	3	4	5	6		7	8	9	10	11	12			
ТВЕРСКАЯ															
1. Тверской	кр. надѣл.	22.153	1 193 993	268.039		935 954		53,9	12,1	4,6	8,7	2.423.499	109.4		
	владѣльч.	1.485	100.386	14 405		85 981		67,6	9,7	7,0	8,8	157.505	113.0		
	въ уѣздѣ	23.637	1 294.379	282.444		1.011 935	3,77	54,8	11,9	4,6	8,7	2.620.994	110,9		268 000
2. Бѣжецкій	кр. надѣл.	54.642	2 458.800	510.097		1 928.851		45,0	9,7	4,6	8,6	6.021.148	110,2		
	владѣльч.	3 802	190.860	14.528		176.332		50,3	9,1	5,5	9,6	428.566	112,8		
	въ уѣздѣ	58.444	2 649.750	564.625		2.085.125	6,48	45,3	9,7	4,7	8,9	6.450.414	110.4		321 800 2
3. Весьегонскій	кр. надѣл.	14 236	1.578 280	318.666		1 249.614		46,1	9,6	4,8	9,7	2.749 15	80,1		
	владѣльч.	3 442	189 585	31.712		157 873		55,0	9,2	6,0	8,8	317.465	92,3		
	въ уѣздѣ	37.683	1 767.865	360.378		1 407.487	7,11	46,9	9,6	4,9	9,6	3.066.620	81,4		97 000 3
4. Вышневолоцкій	кр. надѣл.	37 731	1 560.373	316.356		1 093.416		36,3	8,4	4,3	8,7	2.674.410	70,9		
	владѣльч.	17 918	840 254	159.370		680.884		46,6	8,9	5,3	8,8	1.497 941	84,6		
	въ уѣздѣ	55.649	2.390.526	475.726		1 773.306	7,36	39,7	8,6	4,6	8,8	4.172.364	75,0		238.000 4
5. Зубцовскій	кр. надѣл.	28 338	1 126.696	144.504		782 192		39,9	12,0	5,3	8,6	2 507 534	88,8		
	владѣльч.	2.134	91.000	31.813		77 187		43,0	10,9	4,6	8,8	175 956	82,4		
	въ уѣздѣ	30.472	1.221 696	368.319		853 377	6,07	40,3	12,1	5,8	8,6	2 683 932	88,2		140.700 5
6. Калязинскій	кр. надѣл.	30.981	958.696	214.587		763 909		47,6	11,3	4,2	8,7	1.420.414	67,7		
	владѣльч.	718	37 776	7.015		30.814		51,6	10,8	4,8	8,3	67.143	91,6		
	въ уѣздѣ	31.719	1.086.440	242.603		798.543	5,27	47,7	11,2	4,3	8,7	1 487.557	68,5		59 700 6
7. Кашинскій	кр. надѣл.	26.320	955.416	355 320		600.096		36,3	13,5	2,7	8,8	1.905.368	72,4		
	владѣльч.	2.396	90.569	26.356		64 213		37,8	11,6	3,4	8,9	148.792	62		
	въ уѣздѣ	28.716	1.045 985	381 676		664 309	4,27	36,4	13,2	2,7	8,8	2 054 360	71 5		155 600 7
8. Кашинскій	кр. надѣл.	18.899	835 336	175 761		659.575		44,2	9,3	4,8	8,7	1.731.038	91 7		
	владѣльч.	957	50.642	3 770		47 161		59,1	9,8	5,1	9,0	58.091	102,1		
	въ уѣздѣ	19.856	892.978	185.140		707.136	4,65	44,9	9,3	4,6	8,7	1.851.131	92,5		152.000 8
9. Новоторжскій	кр. надѣл.	33.119	1 113.670	321.254		821 416		34,4	9,7	3,5	8,8	2 338.071	70,6		
	владѣльч.	2.022	84.317	15.602		65 715		41,7	8,2	4,5	8,9	146.617	72,5		
	въ уѣздѣ	35.141	1 216.987	339.856		877 131	4,33	34,6	9,7	3,6	8,8	2.506 680	71,3		103 600 9
10. Осташковскій	кр. надѣл.	36.020	1 581.238	311.384		1 249.854		41,6	9,2	4,3	8,9	2.906 814	80,7		
	владѣльч.	1.658	89.658	14 922		74 736		54,1	9,0	5,0	8,8	157.442	94,9		
	въ уѣздѣ	37.678	1 670.976	326.306		1 324.670	7,69	44,3	9,2	4,8	8,9	3.064.256	81,3		172 300 10
11. Ржевскій	кр. надѣл.	31 168	1 508 331	330 381		1 178 150		48,4	10,6	4,6	9,4	2 677 331	84,9		
	владѣльч.	5.425	191.115	31.430		159.605		55,8	9,2	6,1	9,0	333 938	97,6		
	въ уѣздѣ	34.593	1 699.446	361 811		1 337 755	6,45	48,1	10,5	4,7	9,4	3 011 269	87,0		207 100 11
12. Старицкій	кр. надѣл.	30.194	1 153.394	327.356		826.038		37,7	10,7	3,5	9,0	2 866 658	95,7		
	владѣльч.	3.837	204 158	41 244		162 914		52,4	13,0	4,0	9,2	411 753	106,8		
	въ уѣздѣ	34.031	1 357 552	368.600		988.952	5,08	39,8	10,8	3,7	9,0	3.278.411	96,3		194.800 12
Въ губерніи	кр. надѣл.	417 564	18.083.086	4 276.864		13.784.722	5,76	43,3	10,2	4,2	8,9	36.222 988	86,8		
	владѣльч.	374.098	1 894.452	184.539		12.027.917		45,4	10,3	4,2	8,9	32.341 977	86,5		2.394 100
	въ уѣздѣ	43.474	2 170.534	413 829		1 756 805		49,0	9,5	5,2	8,9	3 981 961	91,6		

УѢЗДЫ DISTRICTS	Озимая пшеница. Froment d'hiver. Посѣвная площадь 1914 г. въ десятинахъ Superficie ensemencée en 1914, en dessiatines	Собрано Récolte	Посѣяно. Ensemencement.	Остат. за посѣвомъ Produit net. Весь Absolu	На одну душу населенія Par habitant	На одну десятину Par dessiatine	Собрано Récolte.	Посѣяно. Ensemencement	Урожай сѣмянъ Rendement à.	Съ чистой руки въ пудахъ Poids d'une ménagère	На одну десятину Par dessiatine	Собрано соломы Récolte de la paille. Всего En général	На одну десятину Par dessiatine	Высѣвано въ 1914 г. (предположительно) Semailles en 1914 (approximativement)	№№ уѣздовъ
		Пудовъ. Poids								Пудовъ. Poids					
	13	14	15	16	17		18	19	20	21		22	23	24	
1. Тверской	—	—	—	—	—		—	—	—	—		—	—		
2. Бѣжецкій	—	—	—	—	—		—	—	—	—		—	—	268 000	
3. Весьегонскій	—	—	—	—	—		—	—	—	—		—	—	321 800	2
4. Вышневолоцкій	—	—	—	—	—		—	—	—	—		—	—	97 000	3
5. Зубцовскій	—	—	—	—	—		—	—	—	—		—	—	238.000	4
6. Калязинскій	—	—	—	—	—		—	—	—	—		—	—	140.700	5
7. Кашинскій	—	—	—	—	—		—	—	—	—		—	—	59 700	6
8. Кашинскій	—	—	—	—	—		—	—	—	—		—	—	155 600	7
9. Новоторжскій	—	—	—	—	—		—	—	—	—		—	—	152.000	8
10. Осташковскій	—	—	—	—	—		—	—	—	—		—	—	103 600	9
11. Ржевскій	—	—	—	—	—		—	—	—	—		—	—	172 300	10
12. Старицкій	—	—	—	—	—		—	—	—	—		—	—	207 100	11
Въ губерніи	—	—	—	—	—		—	—	—	—		—	—	194.800	12
	—	—	—	—	—		—	—	—	—		—	—	2.394 100	
	—	—	—	—	—		—	—	—	—		—	—		

Озимая рожь. Seigle d'hiver

Уѣзды / Districts	Посѣвная площадь 1914 г. въ десятинахъ. Superficie emblavée en 1914, en déciatines (2)	Собрано. Récolte (3)	Посѣяно. Ensemencement (4)	Остат. за посѣв. Produit net. Весь. Absolu (5)	На 1 душу населенія об. пола. Par habitant (6)	На 1 дес. Par déciat. Собрано. Récolte (7)	Посѣяно. Ensemencement (8)	Урожай самъ. Rendement à (9)	Вѣсъ четверти въ пудахъ. Poids d'une tchetv. en pouds (10)	Собрано соломы. Récolte de la paille. Всего. En général (11)	На одну десят. Par déciatine (12)
		Пудовъ. Pouds.								Пудовъ.	Pouds
ТУЛЬСКАЯ.											
1. Тульскій кр. над.	20.159	711.613	213.685	497.928		35,3	10,6	3,3	8,9	1 134.952	56,3
владѣльч.	8.239	416.070	75.799	340.271		50,5	9,2	5,5	9,0	514.114	62,4
въ уѣздѣ	28.398	1 127.683	289.484	838.199	3,14	39,7	10,2	3,9	8,9	1 649.066	58,1
2. Алексинскій кр. над.	21 364	813 968	224 322	589.646		38.	10,[illegible]	3,6	9,[illegible]	1 262 6.2	59,1
владѣльч.	5.978	266.021	56.791	209.230		44,5	9,5	4.7	9,0	289.933	48,5
въ уѣздѣ	27.342	1.079.989	281.118	798.876	7,67	39,5	10,3	3,8	9,1	1.552.545	56,8
3. Богородицкій кр. над.	36.973	1,064.822	377 125	687 697		28,8	10,2	2,8	9,0	1,600 931	43.3
владѣльч.	23.994	1 206.898	230.342	976.556		50,3	9,6	5 2	9,1	1 684.379	70,2
въ уѣздѣ	60.967	2 271 720	607 467	1 664.253	7.82	37,3	10,0	3,7	9,0	3 285.310	53,9
4. Бѣлевскій кр. над.	19,679	651 375	192,854	458 521		33,	9,8	3,4	8.8	899.330	45,7
владѣльч.	9.146	435 350	89,631	345 719		47 6	9,8	4,9	9,0	512 76	56 0
въ уѣздѣ	28 825	1.086.725	282.485	804,240	7 95	37,7	9.8	3,8	8,9	1 411 506	48,6
5. Веневскій кр. над.	28 348	1,003,519	286,315	717.204		35,4	10,1	3 5	8,8	1 363 539	48 1
владѣльч.	17,925	853 230	150,570	702,660		47,6	8,4	5,7	8,6	1 132.860	63 2
въ уѣздѣ	46 273	1.856.749	436.885	1 419 864	10,69	40,1	9.4	4,2	8,7	2 496 399	53.9
6. Епифанскій кр. над.	23.437	813.264	229.683	583.58.		34,7	9 8	3,5	8,2	1 478.875	63 1
владѣльч.	17.38	1.063 717	172.072	891 645		61 2	9,9	6,2	8,9	1 432 194	82,4
въ уѣздѣ	40.818	1.876.981	401 755	1.475.226	10,12	46,0	9,8	4,7	8,5	2,911.069	71,3
7. Ефремовскій кр. над.	50.812	1 290.625	492.876	797 749		25,4	9,7	2,6	9,3	2.149.348	42,3
владѣльч.	23 112	1 058 530	208 008	850.522		45,8	9,0	5,1	9,0	1 5.6 147	65,6
въ уѣздѣ	73.924	2 349 155	700 884	1 648.271	7,69	31,8	9,5	3,3	9,2	3.665.495	49,6
8. Каширскій кр. над.	21.959	783.936	206.415	577.521		35,7	9,4	3,8	8,9	869.576	39,6
владѣльч.	11 030	423 552	100.373	323 179		38,4	9,1	4 2	9,0	575 766	52.3
въ уѣздѣ	32 989	1.207 488	306 788	900 700	9,[illegible]3	36.6	9,3	3,9	8 9	1 445.342	43.8
9. Крапивенскій кр. над.	26,696	662.061	261.621	400 440		24,8	9,8	2,5	9,0	1 1 8.562	41,9
владѣльч.	18,549	818,011	176.216	641.795		44,1	9,5	4,6	9,0	1.062.858	57,3
въ уѣздѣ	45.245	1 480.072	437.837	1 042.235	7 43	32,7	9,7	3.4	9.0	2 181.420	48,2
10. Новосильскій кр. над.	42.073	1 283 227	399.694	883 533		30,5	9,5	3 2	8,9	1 922.736	45 7
владѣльч.	13,572	709.816	128.934	580.882		52,3	9,5	5,5	8,9	921.539	67,9
въ уѣздѣ	55.645	1 993.043	528.628	1 464.415	7 92	35,8	9,5	3,8	8 9	2 844 275	51,1
11. Одоевскій кр. над.	22 4[illegible]	658.883	2[illegible]2 905	445 978		29,4	9,5	[illegible]	8,5	1 118 309	49,9
владѣльч.	11.618	468 205	111 533	356.072		40,3	9,6	4 2	8,9	692.433	59,6
въ уѣздѣ	34.029	1 127 088	324.438	802.650	6,21	33,1	9,5	3,5	8,7	1.810.742	53,2
12. Чернскій кр. над.	30.503	1 113 359	295 879	817.480		36,5	9,7	3,8	8,8	1 406.188	46,1
владѣльч.	21 115	1 380 921	204 816	1 176 105		65,4	9,7	6.7	8,6	1 657 528	78,5
въ уѣздѣ	51 618	2.494.280	500.695	1 993.585	12,83	48,3	9 7	5,0	8 7	3 063.716	59,4
Въ губерніи	526.073	19.950 973	5.098 459	14 852 514	7 87	37 9	9,7	3 9	8,9	28 318 885	53,8
кр. над.	344 414	10.850 652	3 393 374	7 457 278		31 5	9,9	3,2	8 9	16 324 958	47,4
владѣльч.	[illegible] 659	9 [illegible]00 32[illegible]	705 085	7 395 236		49.5	9,4	5,3	8 9	11 941 927	66,0

Озимая пшеница. Froment d'hiver

Уѣзды / Districts	Посѣвная площадь 1914 г. въ десятинахъ. Superficie emblavée en 1914, en déciatines (13)	Собрано. Récolte (14)	Посѣяно. Ensemencement (15)	Остат. за посѣв. Produit net. Весь. Absolu (16)	На 1 душу населенія об. пола. Par habitant (17)	На 1 десят. Par déciat. Собрано. Récolte (18)	Посѣяно. Ensemencement (19)	Урожай самъ. Rendement à (20)	Вѣсъ четверти въ пудахъ. Poids d'une tchetv. en pouds (21)	Собрано соломы. Récolte de la paille. Всего. En général (22)	На одну десят. Par déciatine (23)
		Пудовъ.		Pouds						Пудовъ.	Pouds
1. Тульскій кр. над.	3	205	30	175		68,3	10,1	6,8	9,6	226	75 3
владѣльч.	170	11,271	1 360	9.911		66,3	8,0	8,3	9,3	11 27[illegible]	66,3
въ уѣздѣ	173	11 476	1 390	10.086	0,04	66,3	8,0	8,3	9,3	11 497	66,5
2. Алексинскій кр. над.	92	5.060	1 040	4.020		55,0	11,3	4,9	8,8	9.28[illegible]	[illegible]0,9
владѣльч.	283	19.074	2.717	16.357		67,4	9,6	7,0	9,9	19.046	67,[illegible]
въ уѣздѣ	375	24 134	3 757	20.377	0.20	64.4	10.0	6.4	9,6	28.329	75,5
3. Богородицкій кр. над.	16	800	160	640		50.0	10.0	5.0	10.0	1 600	100,0
владѣльч.	466	34 950	4 194	30,756		75,0	9.0	8.3	9.4	46 553	99,9
въ уѣздѣ	482	35.750	4.354	31 396	0 15	74 2	9,0	8,2	9 6	48 153	99,9
4. Бѣлевскій кр. над.	21	1 260	206	1.054		60,0	8	6,	10,0	1 394	66,4
владѣльч.	527	34 993	4 954	30 039		66 4	9,4	7,	9,8	38.208	72,5
въ уѣздѣ	548	36 253	5 160	31 093	[illegible]	66.2	9,4	7 0	9,8	39 602	72,3
5. Веневскій кр. над.	18	1 800	162	1,638		100,0	9,0	11	10,0	450	2[illegible],0
владѣльч.	253	16.698	2 206	14 497		66,0	8.7	7 6	9.5	7 584	69,5
въ уѣздѣ	271	18.498	2 368	16.135	0.12	68.3	8.7	7,8	9,5	18.034	66,5
6. Епифанскій кр. над.				—							—
владѣльч.	384	23 232	3 648	19.584		60 5	9,5	6.4	9,7	40.166	104,6
въ уѣздѣ	384	23.232	3.648	19.584	0,13	60,5	9,5	6,4	9,7	40.166	104,6
7. Ефремовскій кр. над.	20	1 280	192	1.088		64,0	9,6	6,7	10,0	1 500	75,0
владѣльч.	813	55 934	7 642	48 292		68 8	9,4	7 3	9,9	67.804	83,4
въ уѣздѣ	833	57 214	7 834	49.380	0.23	68,7	9,4	7.3	9.9	69 304	83,2
8. Каширскій кр. над.	5	301	45	256		60,2	9,0	6,7	10,0	351	70,1
владѣльч.	441	25 7[illegible]0	3,616	22 094		58 3	8,2	7,	10.3	21.9[illegible]8	49,7
въ уѣздѣ	446	26 011	3 661	22 350	0,23	58,3	8,2	7 1	10.3	22 269	49,9
9. Крапивенскій кр. над.	273	13 568	3,112	10.456		49.[illegible]	[illegible],4	4 4	9,8	20.0[illegible]	7[illegible]
владѣльч.	1 187	74.425	11.277	63 148		62,7	9,5	6,6	9,9	74.425	62,7
въ уѣздѣ	1.460	87 993	14 389	73.604	0,52	60 3	9,9	6 1	9 9	94 436	64,7
10. Новосильскій кр. над.	52	5 148	468	4 68[illegible]		[illegible],0	[illegible],0	[illegible]	9,0	3 890	74.8
владѣльч.	1 537	101.749	15 216	86.533		66,2	9,9	6,7	9,7	115 890	75,4
въ уѣздѣ	1 589	106.897	15.684	91 213	0 49	67 3	9 9	6 8	9.7	119.780	75,4
11. Одоевскій кр. над.	74	3 552	747	2 805		48 0	10,[illegible]	4 8	10,0	2 368	32,0
владѣльч.	134	8 295	1 219	7 076		[illegible],9	9.1	6,8	9,8	8 683	64.8
въ уѣздѣ	208	11.847	1 966	9.881	0,08	57,0	9,5	6.0	9,9	11 051	53,1
12. Чернскій кр. над.	—	—		—		—				—	
владѣльч.	1 211	84 043	10 778	73 265		69,4	8,9	7 8	9 8	93 974	77 6
въ уѣздѣ	1 211	84 043	10 778	73.265	[illegible]	69.4	8.9	7 8	9,8	93 974	77,6
Въ губерніи	7 980	523.348	74.984	448.364	0,24	65.6	9.4	6,9	9,8	596.595	74,8
кр. над.	574	32 974	6 [illegible]62	26 8[illegible]2		57 4	10,7	5 4	9,6	41 073	7[illegible],6
владѣльч.	7 406	490 374	68 822	421 [illegible]2		66 2	9,3		9.8	[illegible]5 522	75,[illegible]

Озимый ячмень. Orge d'hiver

Уѣзды / Districts	Посѣвная площадь 1914 г. въ десят. Superficie emblavée en 1914, en déciatines (24)	Собрано. Récolte (25)	Посѣяно. Ensemencement (26)	Остат. за посѣв. Produit net. Весь. Absolu (27)	На 1 душу населенія об. пола. Par habitant (28)	На 1 десят. Par déciat. Собрано. Récolte (29)	Посѣяно. Ensemencement (30)	Урожай самъ. Rendement à (31)	Вѣсъ четверти въ пудахъ. Poids d'une tchetv. en pouds (32)	Собрано соломы. Récolte de la paille. Всего. En général (33)	На одну десят. Par déciatine (34)	Населеніе къ 1914 г. (приблизительно). Population en 1914 (approximativement) (35)
		Пудовъ.		Pouds						Пудовъ.	Pouds	
1. Тульскій кр. над.	—		—					—			—	
владѣльч.	9	1 089	90	899		57,3	10,0	5,7	8 0	[illegible]17	58,8	
въ уѣздѣ	19	1 089	190	899	0,00	57.3	10,0	5,7	8 0	1 117	58 8	266 700
2. Алексинскій кр. над.	1	43	9	34		42,5	9,0	4,	8,0	40	40,0	
владѣльч.	2	100	19	81		50,0	9,3	5,[illegible]	8,[illegible]	133	66,[illegible]	
въ уѣздѣ	3	143	28	115	0,00	47,7	9 3	5,1	8.0	173	57 7	[illegible]4 200
3. Богородицкій кр. над.									—	—	—	
владѣльч.											—	
въ уѣздѣ							—					[illegible] 700
4. Бѣлевскій кр. над.	14	[illegible]4	20	515		45 8	9.0	[illegible]	9,0	808	57 7	
владѣльч.	2	[illegible]8	18	80		49	9,0	5,4	9,0	1	5[illegible]	
въ уѣздѣ	16	739	144	595	0,01	46,2	9,0	5,1	9,0	919	57,4	10[illegible] 200
5. Веневскій кр. над.								—		—	—	
владѣльч.	3	46	[illegible]	16		48,0	10,0	4,9	0,0	66	62,0	
въ уѣздѣ	3	146	30	115	0,00	48 6	10.0	4,9	10,0	186	62.0	132 800
6. Епифанскій кр. над.	—	—				—	—	—		—		
владѣльч.	—	—	—	—	—	—	—	—	—	—	—	
въ уѣздѣ												145 800
7. Ефремовскій кр. над.	—											
владѣльч.		5[illegible]	9	46		5[illegible],4	9,2	6,	8,0	61	6[illegible],2	
въ уѣздѣ	1	55	9	46	0,00	55,4	9,2	6 1	8,0	61	61,2	2[illegible]4 400
8. Каширскій кр. над.	—	—	—	—		—	—			—		
владѣльч.	5	385	50	335		77,0	10,0	7 7	0,0	440	88,0	
въ уѣздѣ	5	385	50	335	0,00	77.0	10,0	7 7	10,0	440	88,0	[illegible]
9. Крапивенскій кр. над.				—								
владѣльч.								—				
въ уѣздѣ	—								—		—	14[illegible] 300
10. Новосильскій кр. над.				—				—				
владѣльч.				—								
въ уѣздѣ									—			84.900
11. Одоевскій кр. над.	—						—		—			
владѣльч.									—			
въ уѣздѣ									—			1[illegible]0.200
12. Чернскій кр. над.							—		—			
владѣльч.	66	2 640	5[illegible]	2.07[illegible]		40,0	[illegible]	4,7	7,8	2.660	40 3	
въ уѣздѣ	66	2.640	561	2,079	0,0[illegible]	40,0	8,5	4,7	7,8	2 660	40.3	155 400
Въ губерніи	113	5 197	1.012	4 185	0,00	46,0	9.0	5 1	9,0	5 556	49 2	1 886.200
кр. над.	15	684	[illegible]5	54		45 6	9,0	5,1	9,0	848	56,5	
владѣльч.	98	4 [illegible]13	87	[illegible]		46,[illegible]	9 0	5,1	9,0	4 708	48,0	

Озимая рожь. Seigle d'hiver.

Уѣзды / Districts (1)		2. Посѣвная площадь 1914 г. въ десятинахъ / Superficie emblavée en 1914, en déciatines	3. Собрано / Récolte (Пудовъ / Pouds)	4. Посѣяно / Ensemencement	5. Остат. за посѣвъ / Produit net: Вѣсъ / Absolu	6. На 1 душу населенія об. пола / Par habitant	7. На 1 дес. / Par déciat.: Собрано / Récolte	8. Посѣяно / Ensemencement	9. Урожай самъ / Rendement à	10. Вѣсъ четверти въ пудахъ / Poids d'une tchetv. en pouds	11. Собрано соломы / Récolte de la paille: Всего / En général (Пудовъ / Pouds)	12. На одну десят. / Par déciatine
БАКИНСКАЯ												
1. Бакинскій	кр. над.	—	—	—	—		—		—	—	—	—
	владѣльч.		—	—								
	въ уѣздѣ											
2. Геокчайскій	кр. над.	[illegible]	44[illegible]	88	35[illegible]		40.0	8,0	[illegible]	8,0	387	35.2
	владѣльч.	9	[illegible]	68	383		50.1	[illegible]		8,6	364	40,4
	въ уѣздѣ	20	891	156	735	0.00	44,6	7.8	5 7	8,3	751	37 5
3. Джеватскій	кр. над.		—	—	—		—		—			—
	владѣльч.							—				—
	въ уѣздѣ											
4. Кубинскій	кр. над.	2 055	69.048	16 440	52.608		33,6	8,0	4,2	8,5	78.296	38,1
	владѣльч.										—	
	въ уѣздѣ	2 055	69.048	16 440	52,608	0,24	33 6	8.0	4 2	8,5	78 296	38.1
5. Ленкоранскій	кр. над.				—							
	владѣльч.	—							—			
	въ уѣздѣ			—	—	—						
6. Шемахинскій	кр. над.	8[illegible]0	32 481	6.480	26 0[illegible]		40,	8,[illegible]	5 0	8,[illegible]	39 690	49,[illegible]
	владѣльч.			—				—		—		
	въ уѣздѣ	810	32 481	6 480	26 001	0,[illegible]6	40,1	8,0	5,0	8,5	39.690	49,0
	Въ губерніи	2.885	102 420	23 076	79 344	0,07	35,5	8,0	4 4	8,5	118.737	41,2
	кр. над.	2 876	101 969	23 008	78 961		35,5	8,0	4,4	8,5	118.373	41,2
	владѣльч.	9	451	68	383		50.[illegible]	[illegible]		8 6	364	40,4
ДАГЕСТАНСКАЯ ОБЛ.												
1. Темиръ-Ханъ-Шуринскій	кр. над.	742	23 067	5 936	8[illegible]		33,3	8,0	4,0	8.5	43 25[illegible]	[illegible]
	владѣльч.	100	1 930	800	[illegible]		[illegible]	8,0	3	9.0	[illegible]	7,3
	въ уѣздѣ	842	24 997	6.736	18 261	0.[illegible]6	29,6	8.0	3.7	8,5	44.989	53.4
2. Аварскій	кр. над.	—	—				—		—	—		
	владѣльч.	—			—			—			—	—
	въ уѣздѣ											
3. Андійскій	кр. над.	216	4 57[illegible]	[illegible] 90	2 678		21 2	8,8	2.4	8.0	5 724	26 5
	владѣльч.		—	—	—		—	—	—	—	—	—
	въ уѣздѣ	216	4 579	1 901	2.678	[illegible]	21,2	8,8	2 4	8,0	5 724	26.5
4. Гунибскій	кр. над.	2 576	82 432	22 [illegible]4	60.278		32 0	8,6	3 7	8 6	274 344	106,5
	владѣльч.	1	40		[illegible]		40,0	[illegible]	4 4	9	80	80.0
	въ уѣздѣ	2 577	82.472	22 163	60 309	0 85	32.0	8.6	3,7	8,6	274.424	106,5
5. Даргинскій	кр. над.	48	1 642	384	1 258		34,2	8,0	4,[illegible]	8,8	[illegible]	60,[illegible]
	владѣльч.	53	6 036	4 248	1 788		30,[illegible]	8 0	3 8	8,8	[illegible]	55,9
	въ уѣздѣ	579	17 678	4 632	13 046	[illegible] 4	30,5	8,0	3.8	8.8	21 977	38.0
6. Казикумухскій	кр. над.	—	—		—		—				—	
	владѣльч.				—		—	—				
	въ уѣздѣ	—		—	—							
7. Кайтаго-Табасаранскій	кр. над.	103	6 70[illegible]	824	5 943		65	8,0	8.2	8.5	[illegible]	[illegible]
	владѣльч.		—									
	въ уѣздѣ	103	6 767	824	5.943	0,[illegible]	65,7	8,0	8,2	8,5	11 711	113.7
8. Кюринскій	кр. над.	352	71 656	[illegible] 462	[illegible]		53	8,5	[illegible]	8,6	[illegible] 44	[illegible]
	владѣльч.	53	2 889	466	2 42[illegible]		54	8,8		8,[illegible]	[illegible]	28,[illegible]
	въ уѣздѣ	1.405	74.545	11 958	62.587	0,34	53,1	8,5	6,2	8,6	68.694	48,9
9. Самурскій	кр. над.	698	36 575	5 584	30 991		52,4	8.0	6.6	8,0	28.827	41,3
	владѣльч.	—					—	—				
	въ уѣздѣ	698	36.575	5 584	30.991	[illegible]6	52,4	8.0	6 6	8,0	28,827	41,3
	Въ области	6 420	247 613	53 798	193.815	0.27	38,5	8,4	4 6	8.5	456.346	71 1
	кр. над.	73[illegible]	227 6[illegible]	48.275	179 343		[illegible]	8,4	[illegible]	8 5	433 973	[illegible]
	владѣльч.	[illegible]	[illegible]	5 523	44 [illegible]		2[illegible],2	8,1	3.6	8,8	22,373	52,7

Озимая пшеница. Froment d'hiver.

Уѣзды / Districts (1)		13. Посѣвная площадь 1914 г. въ десятинахъ / Superficie emblavée en 1914, en déciatines	14. Собрано / Récolte (Пудовъ)	15. Посѣяно / Ensemencement	16. Остат. за посѣвъ / Produit net: Вѣсъ / Absolu (Pouds)	17. На 1 душу населенія об. пола / Par habitant	18. На 1 десят. / Par déciat.: Собрано / Récolte	19. Посѣяно / Ensemencement	20. Урожай самъ / Rendement à	21. Вѣсъ четверти въ пудахъ / Poids d'une tchetv. en pouds	22. Собрано соломы / Récolte de la paille: Всего / En général (Пудовъ / Pouds)	23. На одну десят. / Par déciatine
БАКИНСКАЯ												
1. Бакинскій	кр. над.	3 [illegible]16	26 [illegible]98	28 044	98.[illegible]54		40.5	5,0	4,5	9.2	9[illegible] 480	[illegible]
	владѣльч.	45	2.489	369	2.120		55,3	8,2	6,7	9,5	1.467	32,6
	въ уѣздѣ	3.161	128.687	28.413	100 274	2	40 7	9.0	4,5	9.2	94 947	30 0
2. Геокчайскій	кр. над.	9.224	[illegible]	[illegible]	[illegible]		[illegible]	8,[illegible]	9	9,5	[illegible] 722	18 4
	владѣльч.	9 678	[illegible]	[illegible]	21[illegible]03		32,[illegible]	8,0	4.0	9.5	2[illegible]4.852	25 8
	въ уѣздѣ	29.102	624 721	238 583	386 138	2.35	21,5	8 2	2 6	9,5	608.571	20,9
3. Джеватскій	кр. над.	4 900	45[illegible] 940	132 6[illegible]0	[illegible]		[illegible]	8 [illegible]	[illegible]	9.0	418 600	28.1
	владѣльч.	855	34.628	6 840	27 788		[illegible]	8,0	5 1	9.3	[illegible] 22	36.4
	въ уѣздѣ	15 755	490 568	139 450	351 118	1 54	31 1	8,9	3,5	9.0	449 812	28.6
4. Кубинскій	кр. над.	26 362	775.043	245 167	529.876		29,4	9,3	3,2	9,2	851.493	32,3
	владѣльч.	[illegible]12	16 946	[illegible]	10.2[illegible]3		23,8	9.4		8,8	[illegible] 62	22 7
	въ уѣздѣ	27.074	791.989	251 860	540.129	2,15	29.3	9,8	3.2	9,2	867 655	32 0
5. Ленкоранскій	кр. над.	[illegible]	443 58[illegible]	[illegible]	1 [illegible] 492		40,2	9.[illegible]	4.0	9,[illegible]	1.09[illegible].664	30.4
	владѣльч.	[illegible] 900	256.6[illegible]0	[illegible]	2[illegible]6 [illegible]30		43,5	[illegible],5	5 [illegible]	4,7	83 400	31,[illegible]
	въ уѣздѣ	41 810	1 700 232	373 340	1 326 892	9,64	40,7	8,9	4 6	9,2	1 275 154	30,5
6. Шемахинскій	кр. над.	23 [illegible]4	[illegible]	[illegible]	[illegible]		54 9	8,0	[illegible]	9,4	1 284 8[illegible]	43 2
	владѣльч.	[illegible] 4	[illegible]	222 [illegible]	1 4[illegible]5,854		[illegible]	7,0	[illegible]	10.0	796.758	28 3
	въ уѣздѣ	57 895	3.291 052	460.345	2.830,707	17,24	56,8	8,0	7,1	9,7	2.081 569	36,0
	Въ губерніи	174 797	7 027 249	1 491 991	5 535 258	5,03	40,2	8.5	4 7	9,4	5 377 711	30 8
	кр. над.	129.253	4.739.206	1 126 498	3.612.708		36,7	8,7	4,2	9,2	4.093.860	31,7
	владѣльч.	45 544	2 288 043	365 493	1 922 55[illegible]		50.2	8.0	6 3	9.9	283 85[illegible]	28.2
ДАГЕСТАНСКАЯ ОБЛ.												
1. Темиръ-Ханъ-Шуринскій	кр. над.	6 688	[illegible]	[illegible]	[illegible]		45,6	8 4	[illegible]	9 7	740 947	44 4
	владѐльч.	6 544	254 362	[illegible]	[illegible]		[illegible]	9 2	4 2	9 2	244 0[illegible]	37 [illegible]
	въ уѣздѣ	23.232	1 015 535	208.728	806.807		43 7	9 0	4,9	9.6	985.038	42 4
2. Аварскій	кр. над.	—			—		—	—			—	
	владѣльч.	3	144	24	120		48.0	8,0	6,0	8,0	216	72,0
	въ уѣздѣ	3	144	24	120	0.00	48,0	8,0	6.0	8.0	216	72 0
3. Андійскій	кр. над.	747	41 [illegible]84	[illegible] 947	4 437		55,4	[illegible]	[illegible]	8,[illegible]	1 8[illegible]	[illegible]
	владѣльч.	16	757	144	613		47,3	9,0	5,3	8,8	1 144	71,5
	въ уѣздѣ	763	42 141	7.091	35 050	0.64	55 2	9 3	5 9	8,9	103 035	135,0
4. Гунибскій	кр. над.	3 443	[illegible]	[illegible]	164.052		58 5	9 4	6 2	[illegible]	[illegible]	76 5
	владѣльч.	54[illegible]	40.022	[illegible] 470	34 [illegible]32		[illegible]	10.0	7 3	10.0	36.838	67,[illegible]
	въ уѣздѣ	3.992	241.438	37.854	203.584	2,86	60,5	9,5	6,4	9.4	300.228	75,2
5. Даргинскій	кр. над.	60	[illegible]	[illegible]	3 [illegible]44		29.0	8.1	3.6	9,2	9 168	57 [illegible]
	владѣльч.	[illegible]	4.559	[illegible]	26 [illegible]10		20.[illegible]	8,[illegible]	2,5	9,0	68 [illegible]23	1 4
	въ уѣздѣ	2 355	49 199	18 856	30.343	0,34	20,9	8,0	2,6	9,9	78 091	33,2
6. Казикумухскій	кр. над.	2,193	100,878	17,344	83.334		46,0	8,0	5,8	9,3	149.343	68,[illegible]
	владѣльч.	8	300	64	236		37,5	8,0	4.7	9,5	466	58 2
	въ уѣздѣ	2.201	101.178	17.608	83.570	1,34	46,0	8,0	5,8	9,3	149.809	68,1
7. Кайтаго-Табасаранскій	кр. над.	[illegible]	[illegible]	77 65[illegible]	258.84		35,[illegible]	8.1	4.3	9,[illegible]	512 90[illegible]	53,5
	владѣльч.	740	80 [illegible]	[illegible] 420	66.8 [illegible]		40.4	8,0	5 8	8,4	122.322	70.3
	въ уѣздѣ	11.327	417 240	91.575	325.665	3,97	36,8	8,1	4,5	8,0	635.227	56,1
8. Кюринскій	кр. над.	84	[illegible]	86[illegible]	52[illegible] 80		52 6	8,6	6,1	9.1	447 [illegible]	[illegible] 8
	владѣльч.	[illegible]4	[illegible]	[illegible]	16 400		57,2	8,[illegible]	[illegible]	9.2	1 080	33,2
	въ уѣздѣ	12.179	642.152	104 572	537 580	4,56	52,7	8,6	6,1	9,1	458 830	37,7
9. Самурскій	кр. над.	4.198	290.082	33.584	256.498		69,1	8,0	8,6	9,1	271,191	64,6
	владѣльч.	[illegible]	[illegible]	248	2 151		[illegible]	8 0	9,7	8,[illegible]	758	56 [illegible]
	въ уѣздѣ	4 229	292 481	33 832	258.649	3,04	69.2	8 0	8.6	9.1	272 949	64,5
	Въ области	60 281	2 801 508	520.140	2 281 368	3,15	46.5	8.6	5,4	9,3	2 983 423	49.5
	кр. над.	48.8[illegible]	[illegible]	[illegible]	1 939 [illegible]44		48 3	8,6	5,[illegible]	9.[illegible]	2 496.576	[illegible]
	владѣльч.	[illegible] 420	442 584	[illegible] 360	342 224		38,8	8,8	4,4	9.2	486 847	42,[illegible]

Озимый ячмень. Orge d'hiver.

Уѣзды / Districts (1)		24. Посѣвная площадь 1914 г. въ десят. / Superficie emblavée en 1914, en déciat.	25. Собрано / Récolte (Пудовъ)	26. Посѣяно / Ensemencement	27. Остат. за посѣвъ / Produit net: Вѣсъ / Absolu (Pouds)	28. На 1 душу населенія об. пола / Par habitant	29. На 1 десят. / Par déciat.: Собрано / Récolte	30. Посѣяно / Ensemencement	31. Урожай самъ / Rendement à	32. Вѣсъ четверти въ пудахъ / Poids d'une tchetv. en pouds	33. Собрано соломы / Récolte de la paille: Всего / En général (Пудовъ / Pouds)	34. На одну десят. / Par déciatine	35. Населеніе къ 1914 г. (приблизительно) / Population en 1914 (approx. ativement)
БАКИНСКАЯ													
1. Бакинскій	кр. над.	2 463	[illegible]	[illegible]	80.048		40,[illegible]	8,0	[illegible]	10,0	[illegible]	22,4	
	владѣльч.	13	632	98	534		48.6	7,[illegible]	6,[illegible]	10,0	[illegible]47	26	
	въ уѣздѣ	2 476	100 384	19 802	80.582	0,26	40.5	8.0	5 1	10,0	55.518	22,4	314 500
2. Геокчайскій	кр. над.	[illegible]	[illegible]	82 [illegible]68	[illegible]42		[illegible]	[illegible]	[illegible]	10,0	[illegible]	[illegible] 8	
	владѣльч.	4 [illegible]	[illegible]880	[illegible] 264	[illegible]		[illegible]	8,0	4,4	10,0	67 208	16,[illegible]	
	въ уѣздѣ	14 829	329 200	118.632	210.658	1 28	22 2	8.0	2 8	10.0	288.761	19.5	164 100
3. Джеватскій	кр. над.	[illegible]	[illegible]	[illegible]	[illegible]		[illegible]	8 2	3 7	[illegible],5	342 870	8.2	
	владѣльч.	[illegible]	[illegible]	[illegible]	44 [illegible]87		[illegible]	7 7	[illegible]	[illegible],0	34 32[illegible]	24 [illegible]	
	въ уѣздѣ	20 269	622 252	165 491	456 761	4 01	30.7	8.2	3.7	9.5	377 190	18.6	44.100
4. Кубинскій	кр. над.	12 653	317 590	96 163	221 427		25 [illegible]	7 6	[illegible]	[illegible],8	342 8[illegible]	27	
	владѣльч.	423	[illegible]	[illegible] 46	626		2[illegible] 5	[illegible],2	2 8	1[illegible],0	[illegible]082	25 6	
	въ уѣздѣ	13.076	326 262	99 209	227 053	[illegible]	25.0	7 6	3.3	9.8	353 725	27,1	220,800
5. Ленкоранскій	кр. над.	[illegible]	80[illegible]	[illegible]000	[illegible]		36 2	8.[illegible]	4 [illegible]	8	543 713	24,3	
	владѣльч.	4.[illegible]00	[illegible]	[illegible]4 04	833		40 4	7 4	[illegible]	10.0	[illegible]	26.8	
	въ уѣздѣ	26 976	995.855	213 047	782 808	[illegible],68	36.9	7 9	4 7	9 8	667 020	24.7	137.700
6. Шемахинскій	кр. над.	[illegible]	[illegible]	83.[illegible]0	4 4[illegible]0		40.8	8,7	5 [illegible]	[illegible]	4[illegible]7 930	36	
	владѣльч.	[illegible]	[illegible]	9 40[illegible]	[illegible]		[illegible]2.6	8 [illegible]	5,[illegible]	[illegible]	28.[illegible]50	2[illegible] 2	
	въ уѣздѣ	12.357	618.338	107 717	510.621	3,11	50,0	8,7	5,7	10,0	436.680	35,3	64 200
	Въ губерніи	89.983	2 992 381	723 898	2 268 483	2.06	33.3	8,0	4 2	9 8	2 178.894	24 2	1 100.400
	кр. над.	77.926	2.510.521	630.025	1 880.496		32,2	8,1	4,0	9,8	1.814.073	2[illegible] 3	
	владѣльч.	[illegible]	48[illegible] 860	[illegible]	[illegible]87 [illegible]87		40.0	7 8	5,[illegible]	10,0	364 82[illegible]	30.3	
ДАГЕСТАНСКАЯ ОБЛ.													
1. Темиръ-Ханъ-Шуринскій	кр. над.	4.887	222.847	40 07[illegible]	182 7[illegible]4		45.6	8,2	5 6	10,0	53 941	31 5	
	владѣльч.	142	47 850	9.821	38 029		41.9	8 6	4 [illegible]	9,0	50.5[illegible]	44.3	
	въ уѣздѣ	6 029	270 697	49 894	220.803	1,9	44 9	8,3	5,4	9,8	204 532	33.9	115 500
2. Аварскій	кр. над.	—							—	—	—		
	владѣльч.				—				—				
	въ уѣздѣ	—		—		—			—			—	45 000
3. Андійскій	кр. над.						—		—				
	владѣльч.						—	—	—	—		—	
	въ уѣздѣ		—		—		—	—					54.800
4. Гунибскій	кр. над.	49	2 244	382	867		45 9	7,8	5.9	8,0	3 161	64,5	
	владѣльч.	54	2 322	443	1 879		43.0	8.2	5,2	8,5	2 938	54 4	
	въ уѣздѣ	103	4 571	825	3 746	[illegible]	44.4	8.0	5.5	8.3	6.099	59,2	71 200
5. Даргинскій	кр. над.	3	[illegible]08	2[illegible]	8[illegible]		36,0	[illegible],0	5,1	9.7	438	146,0	
	владѣльч.	27	1 323	224	1.099		49,0	8 3	5 9	9,0	1 520	56.3	
	въ уѣздѣ	30	1.431	245	1 186	0,01	47 7	8.2	5,8	9,1	1 958	65,3	90 500
6. Казикумухскій	кр. над.								—	—	—		
	владѣльч.	—	—	—	—			—			—	—	
	въ уѣздѣ						—	—	—		—	—	62,200
7. Кайтаго-Табасаранскій	кр. над.	4 260	42 484	34 128	108 356		33.4	8.0	4.2	9 9	235 05[illegible]	55,[illegible]	
	владѣльч.	89	43 0[illegible]	752	35 283		48.3	8,7	5.6	10,0	74 22[illegible]	83,[illegible]	
	въ уѣздѣ	5 157	185.519	41.880	143.639	1,75	36,0	8,1	4,4	9.9	309.277	60,0	82.100
8. Кюринскій	кр. над.	3 675	95 8[illegible]8	29 400	166.478		53 3	8.0	6.7	9.8	[illegible] 070	32 4	
	владѣльч.	[illegible]	9 236	378	7 858		51.6	[illegible]	6.7	9,8	6 6[illegible]	37.4	
	въ уѣздѣ	3.854	205 114	30.778	174.336	1.48	53,2	8.0	6,7	9,8	125 765	32,6	117.800
9. Самурскій	кр. над.	614	37.700	4.912	32 788		61,4	8.0	7,7	10,0	35 [illegible]82	57 3	
	владѣльч.	3	16[illegible]	24	139		54,2	8.[illegible]	6,0	10,0	180	60,0	
	въ уѣздѣ	617	37 863	4.936	32.927	0,39	61 4	8.0	7 7	10,0	35,362	57.3	85 100
	Въ области	15.790	705.195	128.558	576.637	0,80	44.7	8,1	5,5	9.8	682 993	43,5	724.200
	кр. над.	[illegible]	60[illegible] 266	108 916	492 350		44 6	8,1	5	9 4	546.849	40.5	
	владѣльч.	2.246	103 429	19.642	84 287		45,3	8,6	5,3	9 4	136.144	59.3	

Количество корешков 4/
27/I-37 г.

УѢЗДЫ DISTRICTS	Озимая рожь Seigle d'hiver: Посѣвная площадь 1913 г. въ десятинахъ Ensemencement en 1913 ans, en dessiatines	Собрано Récolte	Урожай Rendement	Остат на посѣв Produit net: Всѣ Absolu	На 1 душу населенія Par tête	Сборнаго Récolte	Посѣвнаго Ensemencement	На 1 дес. Par déciat: Всѣ Absolu	На 1 душу населенія Par tête	Сборнаго Récolte	Посѣвнаго Ensemencement	Озимая пшеница: Посѣвная площадь 1913 г. въ десятинахъ Ensemencement en 1913 ans, en dessiatines	Собрано Récolte	Урожай Rendement	Остат на посѣв Produit net: Всѣ Absolu	На 1 душу населенія Par tête	Сборнаго Récolte	Посѣвнаго Ensemencement	На 1 дес. Par déciat: Всѣ Absolu	На 1 душу населенія Par tête	Сборнаго Récolte	Посѣвнаго Ensemencement
		Пудовъ Poids		Пудовъ Poids									Пудовъ Poids									
1	2	3	4	5	6	7	8	9	10	11	12	13	14	15								
ЕЛИСАВЕТПОЛЬСКАЯ.																						
1. Елисаветпольскій	кр. вл. владѣльч.	1,133	13 338	8,496	4,868		11,8	7,5	1,6	9,0	31 104	29,5	29,877	1 072,584	259,936							
	въ уѣздѣ	5 140	22 070	41 648	170 442		4,1	7,2	4,0	9,0	228 240	15,0	7,400	151 730	66,600							
		7 472	238 429	54 138	184 290	1,88	31,9	7,2	4,4	9,0	260 634	30,0	37,277	1 426 394	326 536	790,909	139 410	651 499	1,04	48,5	8,2	57,7	9,8
2. Аресхинскій	кр. вл. владѣльч.	26	8,886	2,128	7 958		10,4	8,0	3,8	9,0	15,000	15,0	13,901	140,749	0,47	198,060	10,478	158,382		1,1	7,6	4,0
	въ уѣздѣ	4,108	187,660	28,716	116,926		45,0	7,0	6,5	8,5	205,400	50,0	847	115,548	62,776	330,800	40,260	200,520		69,7	7,6	8,5
		4 274	193,768	30,884	124,884	2,04	32,0	7,3	4,5	8,5	214,710	49,1	21,748	1,056,287	164,258	529,860	50,738	448,702	5,62	51,1	7,8	6,6
3. Джевандаршскій	кр. вл. владѣльч.	1 775	3,468	1,898	6,119		1,5	7,3	0,3	8,1	3,500	4,4	13,807	404,545	104,933	136,281	35,351	120,93		1,0	7,3	4,4
	въ уѣздѣ	3 303	18,727	17,115	18,556		5,6	7,0	1,5	8,2	46,800	14,0	4,865	141,990	34,041	235,476	52,849	182,627		13,0	7,5	4,4
		5 078	61 196	47,729	19,466		9,0	7,1	1,8	8,0	73,964	10,9	18,670	550,435	138,974	235,476	53,093	182,885	2,32	31,9	7,2	4,4
4 Зангезурскій	кр. вл. владѣльч.	173	11,21	4,010	7		22,2	8,0	2,3	5,7	14,40	28,0	27,115	654,913	210,603	139,133	63,071	116,068		31,3	4,5	3,8
	въ уѣздѣ	32	2,530	2,06	383		34,5	8,0	4,1	8,5	5,45	18,4	1,576	111,986	28,000	48,531	5,168	40,021		19,7	7,0	1,3
		527	11 970	4,216	7 754	0,04	22,7	8,0	2,8	8,5	14,985	28,4	31,091	656,932	266,629	227,726	71,643	156,089	0,89	23,6	7,4	3,2
5. Казахскій	кр. вл. владѣльч.	676	35,353	9,468	29,744		53,5	8,0	6,3	8,5	13,800	50,0	20,694	544,252	180,018	368,085	64,845	322,140		14,0	7,6	5,0
	въ уѣздѣ	676	35 152	9,408	29 744	0,42	52,0	8,0	6,3	8,5	33 800	50,0	10,711	400,86	161,880		120,013	248,472	1,84	24,8	8,1	3,1
6 Кедабекскій	кр. вл. владѣльч.	100	17,100	2,400	14,700		17,0	8,0		8,5	18,000	60,0	41,429	944,438	345,918							
	въ уѣздѣ	300	17 100	2,400	14 700	0,18	57,0	8,0	7,1	8,5	18,000	60,0	6,094	6,015	12,473	252,428	6,181	91,297		24,1	7,1	4,1
7 Нухинскій	кр. вл. владѣльч.	6,307	218,486	49,956	168,830		35,2	8,0	4,4	8,3	248,280	4,0	3,272	15,005	2,004	64,000	14,13	49,867		19,7	4,4	1,0
	въ уѣздѣ	6 207	218,486	49,656	168,830		35,2	8,0	4,4	8,3	248,280	4,0	3,572	13,722	2,004	316,428	20,313	291,115		46,2	7,4	6,9
8 Шушинскій	кр. вл. владѣльч.	180	6,390	1,0	5,040		35,5	7,3	4,0	8,3	7,200	40,0	29,51	741,402	24,80	360,834	2,54	27,4	7,2	3,8	9,3	1,0
	въ уѣздѣ	19	395	52	1,61		15,5	8,0	1,3	8,3	2,280	20,0	11,615	441,3	50,037	446,801	4,45	29,1	8,3	3,5	9,3	1,0
		199	6,685	1,502	5,183	0,01	33,6	7,5	4,5	8,3	9,480	47,6	40,768	1,184,722	338,398	846,374						
	Въ губерніи	26,523	782,784	195,933	588,851	0,53	29,5	7,4	4,0	8,5	874,653	33,0	228,084	7,131,340	1,856,804	5,274,536	4,80	31,3	8,1	3,9	9,5	10,762,909
	кр. вл.	10,441	132,351	82,050	25,20		12,7	7,0	1,8	8,4	109,304	5,4	106,300	4,928,070	1,300,968	1,703,534		32,4	7,8	3,6	9,0	4,060,782
	владѣльч.	16,082	470,533	113,883	563,650		29,3	7,7	4,1	8,7	765,519	5,4	61,828	2,203,270	490,719			33,6	7,9	4,5	9,1	4,702,127
КАРСКАЯ ОБЛ																						
1. Кароскій	кр. вл. владѣльч.	263	14,018	2,104	11,914		53,3	8,0	6,7	8,5	8,416	32,0	911	37,989	8,159	20,799		41,7	9,0	4,6	9,1	10,974
	въ округѣ	263	14,018	2,104	11,914	0,77	53,3	8,0	6,7	8,5	8,416	32,0	911	37,989	8,159	20,799		41,7	9,0	4,6	9,1	10,974
2 Ардаганскій	кр. вл. владѣльч.	2	113	16	97		56,4	8,0	7,1	8,5	120	60,2	235	9,612	1,890	7,732		40,9	8,0	5,1	8,7	10 12
	въ округѣ	2	113	16	97	0,00	56,4	8,0	7,1	8,5	120	60,2	235	9,612	1,890	7,732	0,08	40,9	8,0	5,1	8,7	10 152
3. Кагызманскій	кр. вл. владѣльч.	189	11,491	1,512	9,979		60,8	8,0	7,6	8,2	9,431	49,9	208	9,601	1,681	8,008		40,0	8,0	5,8	9,0	8,644
	въ округѣ	189	11,491	1,512	9,979	0,11	60,8	8,0	7,6	8,2	9,431	49,9	126	5,623	1,008	6,624		60,5	8,0	7,0	9,5	8,100
4 Одзтанскій	кр. вл. владѣльч.	279	10,351	2,372	7,979		37,1	8,5	4,4	9,0	17,418	24,5	534	17,816	2,612	14,623	0,16	51,8	8,1	6,4	8,8	15,244
	въ округѣ	279	10,351	2,372	7,979	0,18	37,1	8,5	4,4	9,0	17,418	24,5	984	50,971	7,370	43,001	0,93	51,8	8,1	6,4	9,0	75,178
	Въ области	733	35,973	6,004	29,969	0,08	49,1	8,3	6,0	8,4	35,405	48,3	2,464	115,888	20,747	95,146	0,24	47,0	8,4	5,6	9,2	131,548
	кр. вл.	733	35,973	6,004	29,969		49,1	8,3	6,0	8,4	35,405	48,3	3,338	78,265	10,715	68,023		46,1	8,4	5,1	9,2	133,748
	владѣльч.												1,126	7,623	1,008	6,623		60,5	8,0	7,6	9,5	8,300

| УѢЗДЫ DISTRICTS | Озимая рожь. Seigle | | |

Озимая рожь. Seigle d'hiver.

Уѣзды / Districts		Посѣвная площадь 1914 г. въ десятинахъ / Superficie emblavée en 1914, en déciatines	Собрано / Récolte	Посѣяно / Ensemencement	Остат. за посѣв. Весь / Produit net Absolu	На 1 душу населенія об. пола / Par habitant	На 1 дес. Собрано / Par déciat. Récolte	Посѣяно / Ensemencement	Урожай самъ / Rendement à	Вѣсъ четверти въ пудахъ / Poids d'une tchetv. en pouds	Собрано соломы Всего / Récolte de la paille En général	На одну десят. / Par déciatine
			Пудовъ / Pouds								Пудовъ / Pouds	
1		2	3	4	5	6	7	8	9	10	11	12
КУТАИССКАЯ												
1 Кутаисскій	кр. над.	—	1	—	—		—			—		
	владѣльч				—							
	въ уѣздѣ	—	—			—					—	—
2 Зугдидскій	кр. над.	1	138	88	[illegible]		12	8	3.6	8.5	65	15.0
	владѣльч	130	2 448	900	548		20.4	7	2	8.5	2 620	20
	въ уѣздѣ	131	2 586	988	1 598	0	19.7	7.5	2.6	8.5	2 685	20.5
3 Лечхумскій	кр. над.	53	686	424	265		13.0	8.0	1.6	8.5	604	11.4
	владѣльч									—		
	въ уѣздѣ	53	689	424	265	0.00	13.0	8.0	1.6	8.5	604	11.4
4. Озургетскій	кр. над.	782	12 512	5 474	7 038		16,0	7,0	2,3	8,5	11 730	15,0
	владѣльч									—		
	въ уѣздѣ	782	12 512	5.474	7 038	0,05	16,0	7 0	2 3	8.5	11 730	15,0
5. Рачинскій	кр. над.	22	462	154	308		21,0	7,0	3,0	8,5	444	20,2
	владѣльч			—								
	въ уѣздѣ	22	462	154	308	[illegible]	21 0	7 0	3 0	8,5	444	20.2
6. Сенакскій	кр. над.	29	542	203	339		18,7	7	2	8,5	580	20,0
	владѣльч	—	—	—	—			—			—	—
	въ уѣздѣ	29	542	203	339	0,00	18,7	7,0	2,7	8,5	580	20,0
7. Шаропанскій	кр. над.	109	3.891	839	3.052		35,7	7,7	4,6	8,5	5.821	53,4
	владѣльч	40	[illegible]	300	2 [illegible]		5[illegible]			8,5	680	42
	въ уѣздѣ	149	5.487	1 139	4.348	0,02	36,8	7,6	4,8	8,5	7 501	50,3
8. Сухумскій окр.	кр. над.	[illegible]	[illegible]	[illegible]	2		[illegible]		[illegible]	8	[illegible]	[illegible]
	владѣльч											
	въ округѣ	9	774	72	702	0,0[illegible]	86.0	8.0	10 8	8.0	540	60 0
	Въ губерніи	1 175	23.052	8.454	14.598	0 01	19.6	7 2	2 7	8.5	24 084	20 5
	кр. над.	1.015	19,008	7 254	11.754		18,7	7,1	2,6	8,5	19.884	19,6
	владѣльч.	160	4.044	1,200	2.844		25,3	7,5	3,4	8,5	4,200	26,3
[illegible]												
1. Тифлисскій	кр. над.	7	288	54	234		41,0	7,7	5,2	8,3	473	67,5
	владѣльч	—	—					—			—	—
	въ уѣздѣ	7	288	54	234	0,00	41,0	7,7	5,2	8,3	473	67,5
2. Ахалкалакскій	кр. над.	918	33,048	7 344	25 704		36,0	8,0	4 5	9,0	91 800	100,0
	владѣльч	—	—	—	—		—		—	—	—	—
	въ уѣздѣ	918	33.048	7 344	25.704	0,27	36,0	8,0	4,5	9,0	91.800	100,0
3. Ахалцихскій	кр. над.											
	владѣльч.	—	—	—			—	—	—	—	—	—
	въ уѣздѣ	—	—	—	—		—	—	—	—		—
4. Борчалинскій	кр. над.	1 031	[illegible] 239	8 557	22 682		30.3	8	[illegible]	8,5	62 891	6[illegible]
	владѣльч	4	221	33	188		55 2	8 2	6,7	8,4	205	5[illegible]
	въ уѣздѣ	1 035	31 460	8.590	22 870	[illegible]	30.4	8.3	3.7	8.5	63.096	61 0
5. Горійскій	кр. над.				—		—					
	владѣльч								—	—		
	въ уѣздѣ	—	—						—	—	—	
6. Душетскій	кр. над.	58	3 190	522	2 668		[illegible]	[illegible]	6,1	9,0	1,914	33,0
	владѣльч	—										
	въ уѣздѣ	58	3.190	522	2 668	[illegible]	55.0	9,0	6 1	9,0	1 914	33.0
7. Сигнахскій	кр. над.	412	18.210	3.214	14 996		44,2	[illegible]	5 7	8,5	28 510	69 2
	владѣльч	—	—	—					—			
	въ уѣздѣ	412	18.210	3 214	14.996	[illegible] 12	44 2	7,8	5.7	8,5	28.510	69,2
8. Телавскій	кр. над.	18	383	149	234		21,3	8,3	2,6	8,5	472	26,2
	владѣльч.		—		—			—				
	въ уѣздѣ	18	383	149	234	0,00	21,3	8,3	2,6	8,5	472	26,2
9. Тіонетскій	кр. над.	259	6.553	1 994	4.559		25,3	7,7	3,3	9,0	13.235	51,1
	владѣльч	—			—		—					—
	въ уѣздѣ	259	6.553	1 994	4.559	0,08	25,3	7,7	3,3	9,0	13.235	51,1
10. Закатальскій Округъ	кр. над.							—				
	владѣльч	—										
	въ округѣ	—				—	—	—	—	—	—	—
	Въ губерніи	2 707	93 132	21.867	71 265	0.05	34,4	8.1	4 2	8 7	199 500	74 7
	кр. над.	2 70[illegible]	92[illegible]	21.8[illegible]	71 077		34.4	8	4 2	8,7	199.29[illegible]	74
	владѣльч	4	221	33	188		55,2	8,2	6.7	8,5	205	51,3

Озимая пшеница. Froment d'hiver.

Уѣзды / Districts		Посѣвная площадь 1914 г. въ десятинахъ / Superficie emblavée en 1914, en déciatines	Собрано / Récolte	Посѣяно / Ensemencement	Остат. за посѣв. Весь / Produit net Absolu	На 1 душу населенія об. пола / Par habitant	На 1 десят. Собрано / Par déciat. Récolte	Посѣяно / Ensemencement	Урожай самъ / Rendement à	Вѣсъ четверти въ пудахъ / Poids d'une tchetv. en pouds	Собрано соломы Всего / Récolte de la paille En général	На одну десят. / Par déciatine
			Пудовъ / Pouds								Пудовъ / Pouds	
1		13	14	15	16	17	18	19	20	21	22	23
КУТАИССКАЯ												
1 Кутаисскій	кр. над.	5[illegible]	14 808	4 [illegible]	11 02[illegible]		26.0	8	3	[illegible]	3.00[illegible]	27.7
	владѣльч	8[illegible]	23 4[illegible]	7 006	15 429		28	8,4	[illegible]	[illegible]	34 [illegible]	29.0
	въ уѣздѣ	1 407	38 333	11 877	26 456	0,[illegible]	27 2	8,4	3,2	8,8	37 193	26 4
2 Зугдидскій	кр. над.	—					—					
	владѣльч	—					—	—		—		
	въ уѣздѣ											
3 Лечхумскій	кр. над.	586	35 368	[illegible]	21 266		22	7,0	[illegible]	10.[illegible]	51 386	32 4
	владѣльч	329	4 [illegible]	2 637	678		[illegible]	8,[illegible]		[illegible]	18,950	57.6
	въ уѣздѣ	1 915	39 678	13 734	25 944	[illegible]	20.7	7 2	2 9	10.0	70.336	36.7
4. Озургетскій	кр. над.				—				—			—
	владѣльч				—							
	въ уѣздѣ											
5. Рачинскій	кр. над.	2 [illegible]	127.634	21.832	105.802		45,6	7,8	5,8	9,9	199.009	71,[illegible]
	владѣльч	[illegible]	45 085	8 216	36 869		41 9	8,0	[illegible]	10,0	39 950	38,0
	въ уѣздѣ	3 826	172.719	30,048	142.671	1,52	45,1	7,9	5,7	9,9	238.959	62,5
6. Сенакскій	кр. над.	2 [illegible]	4.615	1 974	2 641		16,6	[illegible]	[illegible]	[illegible]	4 559	16 4
	владѣльч	—	—	—	—					—	—	
	въ уѣздѣ	278	4.615	1 974	2 641	0,[illegible]	16.6	7 1	2 3	9,2	4 559	16,4
7. Шаропанскій	кр. над.	3 888	134.914	29.160	[illegible] 54		[illegible]	[illegible]	[illegible]	[illegible]	[illegible]	[illegible]
	владѣльч	675	17 145	5 535	1[illegible]		25 4	8 2	[illegible]	[illegible]	[illegible]	[illegible]
	въ уѣздѣ	4.563	152 059	34.695	117 364	[illegible],60	33,3	7 6	4 4	9 8	162.691	35 7
8. Сухумскій окр.	кр. над.				—							
	владѣльч											
	въ округѣ											
	Въ губерніи	11 989	407 404	92 328	315 076	0 26	34 0	7 7	4,4	9,7	513.738	42.9
	кр. над.	9.124	317.429	68.939	248.490		34,8	7,6	4,6	9,8	413 372	45,3
	владѣльч.	2.865	89.975	23 389	66 586		3[illegible] 4	8,2	[illegible]	[illegible]	100,366	[illegible]
[illegible]												
1. Тифлисскій	кр. над.	21.153	454.790	190.[illegible]	2[illegible] 4.[illegible]		2[illegible],5	9,0	2 4	[illegible]	[illegible] 2 4	[illegible]
	владѣльч	6 154	139.696	54 [illegible]	8[illegible] 54		22	8 8	[illegible]	[illegible]	[illegible]	48,8
	въ уѣздѣ	27.307	594.486	244.532	349.954	0,87	21.8	9,0	2,4	9,1	1 387 579	50,8
2. Ахалкалакскій	кр. над.	105	3 297	1.019	2 278		[illegible] 4			[illegible]	3 377	[illegible] 4
	владѣльч	—	—	—	—		—	—	—	—		
	въ уѣздѣ	105	3.297	1.019	2.278	0,02	31,4	9,7	8,2	8,2	13.377	127,4
3. Ахалцихскій	кр. над.	7 868	3[illegible] 634	62 157	2 17[illegible]		4 2		5,	8	[illegible] 44[illegible]	
	владѣльч.	3 543	171,481	28 344	143.[illegible]37		48,4	8,0	6,0	8,5	367.410	103,7
	въ уѣздѣ	11.411	527 115	90.501	436.614	4,83	46,2	7,9	5 9	8.8	1 103.855	96,7
4. Борчалинскій	кр. над.	2[illegible] 983	8[illegible]	1[illegible]5 864	[illegible]		[illegible]6	[illegible]	4	[illegible]	2 [illegible] 29	98,3
	владѣльч	2 [illegible]	[illegible] 84	[illegible] 54	424.430		43 3	8,2	5,3	8,8	1 089.489	90,1
	въ уѣздѣ	34.075	1 334 757	275 018	[illegible] 059 739	6,8[illegible]	39 2	8.1	4 8	9 2	3 250 418	95,4
5. Горійскій	кр. над.	20 8[illegible]	950.619	179.629	770.990		47 1	8,9	5,[illegible]	9,3	1 546.018	76,6
	владѣльч	4 [illegible]	3 [illegible]	136 [illegible]	26[illegible]		2[illegible] 2		[illegible]	[illegible] 4	[illegible]	
	въ уѣздѣ	34 876	1 350.269	316.274	1.033.995	4,18	38,7	8.9	4.8	9.0	3 542 797	101,6
6. Душетскій	кр. над.	5 [illegible]	[illegible] 208	[illegible]	[illegible]		[illegible]	8			[illegible]	[illegible]
	владѣльч	44[illegible]	14.157	4.208	9.949		28,6	8,5	3.4	10,0	26.879	54.6
	въ уѣздѣ	6.249	316.242	51,966	264 276	2,76	50,6	8,3	6,1	9,5	490.076	78,4
7. Сигнахскій	кр. над.	2[illegible]	845 560	198 543	647 017		36,2	8,5	4,3	9,5	1 002.058	42,9
	владѣльч	260	38.808	10.332	28.476		30,8	8,2	3,8	9,3	46.620	37,0
	въ уѣздѣ	24 618	884 368	208.875	675.493	5,32	35,9	8,5	4,2	9,5	1 048.678	42,7
8. Телавскій	кр. над.	14 229	542.125	122.269	419,856		38,1	8,6	4.4	9.4	500.861	35,2
	владѣльч.	2.845	112.093	23.045	89,048		39.4	8,1	4 9	9.5	149.363	52,5
	въ уѣздѣ	17 074	654.218	145.314	508.904	5,51	38,3	8,5	4,5	9,4	650.224	38,1
9. Тіонетскій	кр. над.	5 503	219.019	48.426	170.593		39.8	8,8	4,5	9,5	348.340	63,3
	владѣльч	3.818	156 156	33.217	122.939		40.9	8,7	4,7	9,[illegible]	271.078	7[illegible]
	въ уѣздѣ	9.321	375.175	81 643	293.532	5,24	40,3	8,8	4,6	9,3	619.418	66,4
10. Закатальскій Округъ	кр. над.	18.075	730 230	160 905	569.325		40 [illegible]	4	[illegible]	[illegible]	70[illegible]	38 8
	владѣльч	1 546	[illegible]	[illegible]	[illegible] 44[illegible]		[illegible]	[illegible]			[illegible]	2
	въ округѣ	19.621	782.739	183.974	598.765	5,96	39,9	9,3	4,2	9.5	743 825	37,9
	Въ губерніи	184 657	6.822 666	1 599 116	5 223.550	3.57	36 9	8 7	4 2	9.2	12 850 247	69 4
	кр. над.	[illegible] 8 2[illegible]	5 214 532	95[illegible]	[illegible]		[illegible]	8,7	4 [illegible]	[illegible]	[illegible]	[illegible]
	владѣльч	46.446	1 608.134	403 169	1 204.965		34,6	8,7	4,0	8,8	4 290.448	92,4

Озимый ячмень. Orge d'hiver.

Уѣзды / Districts		Посѣвная площадь 1914 г. въ десятинахъ / Superficie emblavée en 1914 en déciatines	Собрано / Récolte	Посѣяно / Ensemencement	Остат. за посѣв. Весь / Produit net Absolu	На 1 душу населенія об. пола / Par habitant	На 1 десят. Собрано / Par déciat. Récolte	Посѣяно / Ensemencement	Урожай самъ / Rendement à	Вѣсъ четверти въ пудахъ / Poids d'une tchetv. en pouds	Собрано соломы Всего / Récolte de la paille En général	На одну десят. / Par déciatine	Населеніе къ 1914 г. (приблизительно) / Population en 1914 (approximativement)
			Пудовъ / Pouds								Пудовъ / Pouds		
1		24	25	26	27	28	29	30	31	32	33	34	35
КУТАИССКАЯ													
1 Кутаисскій	кр. над.		—				—	—					
	владѣльч	—		—									
	въ уѣздѣ	—	—	—									214 7[illegible]
2 Зугдидскій	кр. над.								—				
	владѣльч											—	
	въ уѣздѣ				—		—						144.200
3 Лечхумскій	кр. над.												
	владѣльч	—										—	
	въ уѣздѣ					—							65 [illegible]
4. Озургетскій	кр. над.	—						—					
	владѣльч								—				
	въ уѣздѣ	—	—	—	—	—	—	—	—		—	—	128.900
5. Рачинскій	кр. над.	163	8.020	1 255	6.765		49,2	7,7	6,4	8,0	13,040	80,0	
	владѣльч.	69	3 616	497	3 119		52.4	7,2	7,3	10,0	4 147	60	
	въ уѣздѣ	232	11.636	1 752	9,884	0,1	50,2	7,6	6,6	8,5	17 187	74,1	94.100
6. Сенакскій	кр. над.	2	106	15	91		53,0	7,5	7,1	9,8	100	50,1	
	владѣльч.												
	въ уѣздѣ	[illegible]	106	15	91	0,00	53,0	7,5	7,1	9,8	100	50.1	146.300
7. Шаропанскій	кр. над.	[illegible] 23[illegible]	[illegible] 43	16 [illegible]24	7 [illegible]19		40[illegible]	7 4	5,4	10,0	111 203	49,8	
	владѣльч	[illegible]	[illegible] 494	5[illegible]	3 42[illegible]		[illegible]	[illegible]	7,0	10,0	3.900	50,0	
	въ уѣздѣ	2 311	93 537	17.093	76 444	0,[illegible]	40,5	7,4	5,5	10.0	115 108	49,8	194.400
8. Сухумскій окр.	кр. над.												
	владѣльч												
	въ округѣ												146 4[illegible]
	Въ губерніи	2 545	105.279	18.860	86 419	0,07	41 4	7 4	5,6	9.8	132 390	52,0	1 214 100
	кр. над.	2.398	97.669	17 794	79.875		40,7	7.4	5,5	9.8	124 343	51 0	
	владѣльч.	147	7 610	1 066	6 544		5[illegible].8	7	[illegible]	10,0	8,047	54 7	
[illegible]													
1. Тифлисскій	кр. над.	4 7[illegible] 4	4 [illegible]48	4 [illegible] 012	13 [illegible]36		[illegible]2.7	8 7	3 8	9,6	2 [illegible]8,	44 8	
	владѣльч	724	[illegible]52	5 720	8.8[illegible]2		20,1	7,[illegible]	2,[illegible]	9	[illegible]44[illegible]	46,2	
	въ уѣздѣ	5.438	168.700	46 732	121 968	[illegible]	31.0	8.6	3.6	9 5	244 635	45,0	4[illegible]
2. Ахалкалакскій	кр. над.		—				—						
	владѣльч										—		
	въ уѣздѣ												5[illegible]
3. Ахалцихскій	кр. над.		—		—				—				
	владѣльч.									—			
	въ уѣздѣ		—	—	—	—	—	—	[illegible]	—	— [illegible]	—	90.400
4. Борчалинскій	кр. над.	[illegible]	208 6[illegible]	[illegible]	1[illegible]8 [illegible]8		55,0	8,[illegible]	[illegible]	[illegible],8	349 427	92,1	
	владѣльч	23 520	1 526.419	178.008	1 348.411		64,9	7,6	8,6	10,0	1.651,024	70.2	
	въ уѣздѣ	27 314	1 735 089	208.360	1 526 729	[illegible]	63,5	7,6	8,3	10.0	2 000 451	73,2	[illegible]
5. Горійскій	кр. над.	5 033	228 498	42,277	186.221		45,4	8,4	5,4	8,7	277 318	[illegible]	
	владѣльч	[illegible]	[illegible] 266	[illegible]	[illegible]		[illegible]	8 [illegible]	4 2	[illegible]	[illegible] 624	100.0	
	въ уѣздѣ	11 737	455.764	95.909	359.855	1,45	38.9	8.2	4,7	8,8	987.942	84,2	[illegible]
6. Душетскій	кр. над.	[illegible]	28[illegible]	12 480	[illegible]		43 3	8		[illegible]	[illegible] 2 [illegible]	56,2	
	владѣльч	425	11 858	3.613	8 245		2[illegible]	8	2	[illegible]	2 076	54.3	
	въ уѣздѣ	2.025	81.138	16.003	65.045	[illegible]	40,1	7 9	5.1	10 0	112 998	55.8	[illegible]
7. Сигнахскій	кр. над.	5.860	247 878	46.880	200.998		42 3	8,[illegible]	[illegible]	[illegible],8	[illegible]	[illegible]	
	владѣльч	365	15 695	2.920	12.775		43	8,[illegible]	4	10,0	14 600	40,0	
	въ уѣздѣ	6.225	263.573	49 800	213.773	[illegible],75	42,3	8,0	5.3	9.8	248,414	39 9	[illegible]
8. Телавскій	кр. над.	4 252	203 247	31.465	171 782		47.8	7,4	[illegible]		182 83[illegible]	[illegible]	
	владѣльч.	2 184	66.830	17.472	49.358		30,6	8,0	3,8	10,0	78.842	3[illegible]	
	въ уѣздѣ	6 436	270.077	48.937	221 140	2,40	42,0	7,6	5,5	10,0	261 678	40,7	92.300
9. Тіонетскій	кр. над.	22	7 426	1.658	5.768		33 [illegible]	[illegible]	4 5	[illegible]	27[illegible]	[illegible]	
	владѣльч												
	въ уѣздѣ	221	7 426	1.658	5 768	[illegible]	33.6	7,5	4 5	10 0	7 271	32.9	[illegible]
10. Закатальскій Округъ	кр. над.	[illegible]	[illegible]	[illegible]	[illegible]		42	8	[illegible] 2	[illegible]	[illegible] 476	[illegible]	
	владѣльч	[illegible]	[illegible]	[illegible]	[illegible]74		[illegible]	[illegible]	[illegible]	[illegible]		24 [illegible]	
	въ округѣ	8.837	154 063	30.344	123.719	1,23	40 1	7 9	5 1	10 0	116.883	30 5	[illegible]
	Въ губерніи	63 233	3 135 830	497 833	2.637 997	1 81	49 6	7 9	6,3	9,7	3.980 273	62 9	1 160.000
	кр. над.	[illegible]	[illegible]	[illegible]	[illegible]		[illegible]	8,[illegible]	[illegible]	[illegible]	1 452 [illegible]	[illegible]	
	владѣльч	34.591	1 883.627	266.048	1.617 57[illegible]		[illegible]4	7 [illegible]	7 4	[illegible]	3 528.074	7[illegible]	

Озимая рожь. Seigle d'hiver.

Уѣзды. Districts (1)	Посѣвная площадь 1914 г. въ десятинахъ. Superficie emblavée en 1914 en déciatines (2)	Собрано. Récolte (3)	Посѣяно. Ensemencement (4)	Остат. за посѣв. Produit net: Весь. Absolu (5)	На 1 душу населенія об. пола. Par habitant (6)	На 1 дес. Par déciat.: Собрано. Récolte (7)	Посѣяно. Ensemencement (8)	Урожай самъ. Rendement à (9)	Вѣсъ четверти въ пудахъ. Poids d'une tchetv. en pouds (10)	Собрано соломы. Récolte de la paille: Всего. En général (11)	На одну десят. Par déciatine (12)
		Пудовъ. Pouds								Пудовъ. Pouds	
ЭРИВАНСКАЯ											
1. Эриванскій кр. над.											
владѣльч.											
въ уѣздѣ											
2. Александропольскій кр. над.											
владѣльч.											
въ уѣздѣ											
3. Нахичеванскій кр. над.											
владѣльч.											
въ уѣздѣ											
4. Новобаязетскій кр. над.	606	25.573	4.545	21.028		42,2	7,5	5,6	8,4	57.267	94,5
владѣльч.											
въ уѣздѣ	606	25.573	4.545	21.028	0,12	42,2	7,5	5,6	8,4	57.267	94,5
5. Сурмалинскій кр. над.											
владѣльч.											
въ уѣздѣ											
6. Шаруро-Даралагезскій кр. над.											
владѣльч.											
въ уѣздѣ											
7. Эчміадзинскій кр. над.											
владѣльч.											
въ уѣздѣ											
Въ губерніи	606	25,573	4.545	21.028	0 12	42 2	7,5	5,6	8,4	57 267	94,5
кр. над.	606	25 573	4.543	21.028		42,2	7,5	5,6	8,4	57.267	94,5
владѣльч.											
ЗАКАСПІЙСКАЯ											
1. Асхабадскій кр. над.											
владѣльч.											
въ уѣздѣ											
2. Красноводскій кр. над.											
владѣльч.											
въ уѣздѣ											
3. Мангышлакскій кр. над.											
владѣльч.											
въ уѣздѣ											
4. Мервскій кр. над.											
владѣльч.											
въ уѣздѣ											
5. Тедженскій кр. над.											
владѣльч.											
въ уѣздѣ											
Въ области											
кр. над.											
владѣльч.											
САМАРКАНДСКАЯ											
1. Самаркандскій кр. над.	8.103	356.532	72.927	283.605		44,0	9,0	4,9	8,0	162.060	20,0
владѣльч.											
въ уѣздѣ	8.103	356.532	72.927	283.605	0,60	44,0	9,0	4,9	8,0	162.060	20,0
2. Джизакскій кр. над.	2.544	98.962	22.896	76.066		38,9	[illegible]	4,3	8,0	263 304	[illegible]
владѣльч.											
въ уѣздѣ	2 544	98.962	22.896	76.066	0,25	38.9	9,0	4,3	8,0	263 304	103,5
3. Катта-Курганскій кр. над.	2.000	106.800	18 000	88.800		53,4	9,0	5,9	8,0	117 800	58,9
владѣльч.											
въ уѣздѣ	2 000	106.800	18.000	88.800	0.4	53,4	9 0	5,9	8.0	117 800	58 9
4. Ходжентскій кр. над.	169	13 064	1 082	11 982		77,3	6,4	12,1	8,0	5 966	53,3
владѣльч.											
въ уѣздѣ	169	13 064	1.082	11 982	0,04	77,3	6,4	12 1	8,0	5 966	53.3
Въ области	12.816	575 358	114 905	460.453	0.38	44 9	9,0	5,0	8,0	549.130	42 1
кр. над.	12.816	575.358	114 905	460.453		44,9	9,0	5,0	8,0	549.130	42,1
владѣльч.											

Озимая пшеница. Froment d'hiver.

Уѣзды. Districts (1)	Посѣвная площадь 1914 г. въ десятинахъ. Superficie emblavée en 1914 en déciatines (13)	Собрано. Récolte (14)	Посѣяно. Ensemencement (15)	Остат. за посѣв. Produit net: Весь. Absolu (16)	На 1 душу населенія об. пола. Par habitant (17)	На 1 десят. Par déciat.: Собрано. Récolte (18)	Посѣяно. Ensemencement (19)	Урожай самъ. Rendement à (20)	Вѣсъ четверти въ пудахъ. Poids d'une tchetv. en pouds (21)	Собрано соломы. Récolte de la paille: Всего. En général (22)	На одну десят. Par déciatine (23)
		Пудовъ. Pouds									
ЭРИВАНСКАЯ											
1. Эриванскій кр. над.	7 783	1.901.003	160.047	740.956		106,9	9,0	11,9	9,0	2.322.460	30,0
владѣльч.	452	153.041	13.068	139.973		105,4	9,0	11,7	8,2	188.470	20,8
въ уѣздѣ	19.235	2.054.044	173 115	1.880.929	11,87	106,8	9,0	11,9	8,9	2 510.930	130,5
2. Александропольскій кр. над.	428	14.081	3.895	10.186		32,9	9,1	3,6	9,0	38.862	90,8
владѣльч.	5	300	45	255		60,0	9,0	6,7	9,5	450	[illegible]
въ уѣздѣ	433	14.381	3.940	10.441	0,05	33,2	9,1	3,6	9,0	39.312	90,8
3. Нахичеванскій кр. над.	7.341	2.073.984	166.474	907 510		119,6	9,6	12,5	8,3	2.556.063	47,4
владѣльч.	657	84 162	6 570	77 592		128,1	10,0	12,8	8,1	109.325	66,4
въ уѣздѣ	17.998	2.158.146	173.044	1 985 102	6,10	119 9	9,6	12 5	8,3	2 665 388	148,1
4. Новобаязетскій кр. над.	9	360	72	288		40,0	8,0	5,0	9,5	1.402	155 8
владѐльч.											
въ уѣздѣ	9	360	72	288	0,00	40,0	8,0	5,0	9,5	1.402	155 8
5. Сурмалинскій кр. над.	9.362	664 702	82.386	582.316		71,0	8,8	8,7	9,5	1 146.845	22 5
владѣльч.	333	24 076	2.997	21.079		72,3	9,0	8,0	9,5	37.596	112,9
въ уѣздѣ	9.695	688.778	85 383	603.395	5 72	71,0	8,8	8 1	9,5	1 184.441	122 2
6. Шаруро-Даралагезскій кр. над.	20 028	[illegible]	[illegible]	828.556		9,5	8,2	[illegible]	[illegible]	[illegible]	[illegible]
владѣльч.	663	[illegible]	[illegible]	[illegible]		[illegible]	[illegible]	[illegible]	[illegible]	[illegible]	[illegible]
въ уѣздѣ	21.691	2 130.649	176.370	954.279	20,09	98,2	8,1	12 1	9 4	2 316 859	106,8
7. Эчміадзинскій кр. над.	6.046	[illegible]	146.010	142.475		80,3	9,1	8,8	9,3	2 309.019	[illegible]
владѣльч.	968	[illegible]	[illegible]	[illegible]		[illegible]	[illegible]	[illegible]	8,2	48[illegible]	[illegible]
въ уѣздѣ	17,014	1.366 321	155.699	2 0 622	7,58	80.3	9 2	8 7	9,2	2 448.508	143,9
Въ губерніи	86.075	8.412 679	767 623	7.645.056	7 51	97,7	6.9	11 0	9,0	11,166 840	29 7
кр. над.	86.997	7.935 410	723 123	[illegible]		[illegible]	[illegible]	[illegible]	[illegible]	[illegible]	29,6
владѣльч.	5.078	477 269	44.500	432.769		94,0	8,8	10,7	8,6	673.227	132,6
ЗАКАСПІЙСКАЯ											
1. Асхабадскій кр. над.	34 400	1 162.720	172 000	990 720		33,8	5,0	6,8	8,0	[illegible]	40,8
владѣльч.											
въ уѣздѣ	34.400	1 162 720	172 000	990 720	6 97	33,8	5 0	6,8	8,0	1 403.520	40,8
2. Красноводскій кр. над.	1.994	128.812	15 553	[illegible]		64,0	7,8	[illegible]		[illegible]	57,5
владѣльч.											
въ уѣздѣ	1 994	128.812	15.553	113.259	1 37	64,8	7,8	8,3	9,0	114.655	57,5
3. Мангышлакскій кр. над.	100	6.650	720	5.930		66,5	7,2	9,2	9,0	9.000	90,0
владѣльч.											
въ уѣздѣ	100	6.650	720	5 930	0,07	66.5	7 2	9,2	9 0	9 000	90,0
4. Мервскій кр. над.	20 296	1 057 422	[illegible]	[illegible]		52	[illegible]	6,8	8 3	[illegible]	38,3
владѣльч.											
въ уѣздѣ	20.296	1 057 422	156 279	901 143	5 45	52,1	7 7	6.8	8,3	777 337	38.3
5. Тедженскій кр. над.	5.157	309.420	28 364	281,056		60,0	5,5	10,9	8,0	313 546	60,8
владѣльч.											
въ уѣздѣ	5 157	309.420	28.364	281 056	4 84	60,0	5,5	10.9	8,0	313 546	60.8
Въ области	61 947	2 665 024	372.916	2 292 108	4 29	43.0	6.0	7 1	8.0	2 618.058	42,3
кр. над.	6[illegible] 947	2 66[illegible].024	[illegible]	[illegible]		[illegible]		7,[illegible]	8,0	[illegible]	42,3
владѣльч.											
САМАРКАНДСКАЯ											
1. Самаркандскій кр. над.	86 422	[illegible]	[illegible]	3 249.467		46,5	[illegible]	5,2	8,3	[illegible]	94,1
владѣльч.											
въ уѣздѣ	86,422	4,018.623	769.156	3.249.467	6,93	46,5	8,9	5,2	8,3	8.132.310	94 1
2. Джизакскій кр. над.	37 6[illegible]	1 622 327	286 072	1.336.255		43,1	7,6	5,7	8,0	1 656.204	44,0
владѣльч.											
въ уѣздѣ	37 641	1 622 327	286.072	1 336 255	4.47	43.1	7,6	5 7	8,0	1 656.204	44,0
3. Катта-Курганскій кр. над.	[illegible]	[illegible]	88 822	[illegible] 522		47 3	9,6	4 9	8,0	[illegible]	[illegible]
владѣльч.											
въ уѣздѣ	19.669	920.344	188 822	731 522	4 06	47.3	9.6	4,9	8 0	896 906	45 6
4. Ходжентскій кр. над.	[illegible]	[illegible] 0.048	[illegible]	[illegible].024		38,[illegible]	[illegible]	[illegible],2	8,7	1 694 5[illegible]	[illegible]
владѣльч.											
въ уѣздѣ	38 080	1 450.848	201 824	1 249 024	5,01	38,1	5 3	7,2	8 7	1 694.560	44.5
Въ области	181,812	8 012,142	1 445.874	6.566 268	5 48	44,1	8,0	5,5	8,3	12 379.980	68.1
кр. над.	18[illegible] 812	8.012.142	[illegible]445 874	6.566.268		44,1	8,0	5,5	8,3	12.379.980	68,1
владѣльч.											

Озимый ячмень. Orge d'hiver.

Уѣзды. Districts (1)	Посѣвная площадь 1914 г. въ десятинахъ. Superficie emblavée en 1914 en déciatines (24)	Собрано. Récolte (25)	Посѣяно. Ensemencement (26)	Остат. за посѣв. Produit net: Весь. Absolu (27)	На 1 душу населенія об. пола. Par habitant (28)	На 1 десят. Par déciat.: Собрано. Récolte (29)	Посѣяно. Ensemencement (30)	Урожай самъ. Rendement à (31)	Вѣсъ четверти въ пудахъ. Poids d'une tchetv. en pouds (32)	Собрано соломы. Récolte de la paille: Всего. En général (33)	На одну десят. Par déciatine (34)	Населеніе въ 1914 г. (приблизительно). Population en 1914 (approximative) (35)
		Пудовъ. Pouds								Пудовъ. Pouds		
ЭРИВАНСКАЯ												
1. Эриванскій кр. над.												
владѣльч.												
въ уѣздѣ												155.500
2. Александропольскій кр. над.												
владѣльч.												
въ уѣздѣ												207.800
3. Нахичеванскій кр. над.	881	149.506	8.193	141 313		169,7	9,3	18,2	8,3	177 081	201,0	
владѣльч.	62	8,066	608	7.458		130	9,8	13 3	8,3	9.393	151,5	
въ уѣздѣ	943	157 572	8.801	148.771	1,24	167,1	9,3	18,0	8.3	186.474	197,7	120.300
4. Новобаязетскій кр. над.												
владѣльч.												
въ уѣздѣ												69.200
5. Сурмалинскій кр. над.												
владѣльч.												
въ уѣздѣ												105 500
6. Шаруро-Даралагезскій кр. над.												
владѣльч.												
въ уѣздѣ												97 300
7. Эчміадзинскій кр. над.												
владѣльч.												
въ уѣздѣ												139 700
Въ губерніи	943	157 572	8.801	148.771	0.15	167 1	9 3	18.0	8.3	186,474	197,7	1 018.300
кр. над.	881	149 506	8.193	141 313		169.7	9,3	18,2	8,3	177,081	201,0	
владѣльч.	62	8.066	608	7.458		130,4	9,8	13,3	8,3	9.393	151,5	
ЗАКАСПІЙСКАЯ												
1. Асхабадскій кр. над.	13 028	635 766	63,838	571 928		48,8	4,9	10,0	8,0	475 522	36,5	
владѣльч.												
въ уѣздѣ	13 028	635.766	63.838	571 928	4 02	48.8	4,9	10,0	8.0	475.522	36,5	[illegible]
2. Красноводскій кр. над.	[illegible]	[illegible]	9 540	[illegible]		[illegible]		[illegible]	9,0	[illegible]	48,0	
владѣльч.												
въ уѣздѣ	1 908	134.514	9.540	124.974	1,5	70.5	5,0	14 1	9.0	91 584	48,0	82 700
3. Мангышлакскій кр. над.	10	900	70	830		90,0	7 0	12,9	9,0	975	97 5	
владѣльч.												
въ уѣздѣ	10	900	70	830	1,0	90.0	7 0	12 9	9.0	975	97 5	85 700
4. Мервскій кр. над.	2 018	75 473	10.494	64 979		37,4	5 2	7 2	9,0	64 778	32	
владѣльч.												
въ уѣздѣ	2 018	75,473	10 494	64 979	0,54	37 4	5 2	7,2	9 0	64 778	32 1	76 200
5. Тедженскій кр. над.	4.745	419.933	25.623	394 310		88,5	5,4	16 4	8,0	[illegible]	37,2	
владѣльч.												
въ уѣздѣ	4 745	419 933	25 623	394 310	0,74	88.5	5,4	16,4	8.0	176 514	37 2	58 100
Въ области	21 709	1.266.586	109 565	1 157 021	2.17	58.3	5,0	11,6	8 1	809 373	37 3	533.900
кр. над.	21 709	[illegible]	[illegible]	[illegible]		58,[illegible]	5,0	[illegible]	[illegible]	809 373	[illegible]	
владѣльч.												
САМАРКАНДСКАЯ												
1. Самаркандскій кр. над.	21 986	927 809	182 484	745 325		42,2	8,3	5	8,0	2 209.593	100 5	
владѣльч.												
въ уѣздѣ	21 986	927 809	182 484	745 325	5 [illegible]	42 2	8,3	5.1	8.0	2 209 593	100 5	469 200
2. Джизакскій кр. над.	25 549	1 198,248	196 727	1.001 521		46,9	7,7	6,1	8,0	1 172.699	4[illegible]	
владѣльч.												
въ уѣздѣ	25 549	1 198.248	196 727	1 001 521	3,38	46.9	7 7	6,1	8,0	1 172.699	45 9	299 [illegible]
3. Катта-Курганскій кр. над.	8.0[illegible]0	485 406	83 304	402 102		60,6	10,4	5,8	8,5	42[illegible] 23[illegible]	53	
владѣльч.												
въ уѣздѣ	8 010	485.406	83.304	402 102	2 23	60,6	10.4	5.8	8,5	425.231	53 1	180.300
4. Ходжентскій кр. над.	8[illegible]	[illegible] 347	[illegible]	[illegible]		[illegible]	[illegible]	5 8	8,0	43[illegible]	4	
владѣльч.												
въ уѣздѣ	8 079	301.347	51 706	249 641	1,00	37.3	6.4	5,8	8 0	437 074	54 1	249.400
Въ области	63 624	2 912 810	5 4 221	2.398 589	2,00	45,8	8,1	5,7	8,1	4.244 597	66 7	1 198.000
кр. над.	63 624	2 912.810	514.221	2.398 589		45.8	8,1	5,7	8,1	4,244.597	66,7	
владѣльч.												

УѢЗДЫ DISTRICTS	Грунтовая оценка 1914 г. въ десятинахъ Terres estimées en 1914 en décsiatines	Озимая рожь. Seigle d'hiver. Сѣяно Récolte	Площадь Elémentaire	Остат. за посѣв. Produit net. Всѣ Ensemble	На 1 душу населенія Par habitant	Собрано Récolte	На 1 дес. посѣвъ Par décsiat. Урожай сѣмянъ Rendement s.	Посѣвъ Ensemencement	Собрано сѣмянъ Semaille de la paille. Всѣ Ensemble	На одну десят. Par décsiatine	Озимая пшеница. Froment d'hiver. Посѣвная площадь Superficie ensemencée en 1914 en décsiatines	Собрано. Récolte.	Посѣвъ. Ensemencement.
		Пудовъ Pouds.										Пудовъ.	
1	2	3	4	5	6	7	8	9	10	11	12	13	14	15
СЫРЪ-ДАРЬИНСКАЯ														
1. Ташкентскій. кр. вад. владѣльч.	— 3	216	86	169	0,00	43,2	7,2	6,0	9,2	100	20,0	97 118	4,042.214	678.702
въ уѣздѣ	8											110 92.258		
2. Амуръ-Дарьинс. кр. вад. владѣльч.	270	10.369	897	9.463	0,04	43,8	3,8	13,6	10,0	3.918	16,6	13 045	457 342	65 734
въ уѣздѣ	236											13 986		
3. Аулиеатинскій кр. вад. владѣльч.	1 184	89.392	7 459	81 833	0,33	75,5	6,3	12,0	8,0	66.659	56,3	8 824	454.201	67 945
въ уѣздѣ	1 184											8.824		
4. Казалинскій. кр. вад. владѣльч.											—			
въ уѣздѣ														
5. Перовскій. кр. вад. владѣльч.	—	—								—	—	22 209	900.680	167 243
въ уѣздѣ	—											22.299		
6. Чимкентскій кр. вад. владѣльч.	2,733	159.334	18.859	140.476	0,19	58,3	6,9	8,4	9,0	106.860	39,1	86 308	4,254.884	699.095
въ уѣздѣ	2.738											86.308		
Въ области. кр. вад. владѣльч.	4,158	259.302	27 250	232.052	0,12	62,4	6,6	9,5	8,7	177.537	42,7	223 705	10111621	1 673.719
	4 158											231 574		
1. Скобелевскій. кр. вад. владѣльч.					—							23 365	1 405.439	152 003
въ уѣздѣ														
2. Ходжаинскій кр. вад. владѣльч.	36	1 616	334	1 292	0,00	44,9	9,0	5,0	8,0	1 516	42,1	15 173	687 337	101 659
въ уѣздѣ														
3. Кокандскій кр. вад. владѣльч.	—	—	—	—			—			—	—	24.243	2.320.247	290.338
въ уѣздѣ														
4. Намаганскій кр. вад. владѣльч.				—								29.176	1 835 170	215 992
въ уѣздѣ														
5. Ошскій кр. вад. владѣльч.	174	9.135	1 183	7 952	0,04	52,5	6,8	7,7	9,0	8.065	47,5	11 532	607 736	99,175
въ уѣздѣ														
Въ области кр. вад. владѣльч.	210	10.751	1.507	9.244	0,00	51,2	7,3	7,1	9,3	9.581	45,6	103.511	6.855.929	799.067

УѢЗДЫ DISTRICTS	Остат. за посѣв. Produit net. Всѣ Ensemble	На 1 душу населенія Par habitant	На 1 десят. Par décsiat. Собрано Récolte	Посѣвъ Ensemencement	Урожай сѣмянъ Rendement s.	Собрано сѣмянъ Semaille de la paille. Всѣ Ensemble	На одну десят. Par décsiatine	Озимый ячмень. Orge d'hiver. Посѣвная площадь Superficie ensemencée en 1914 en décsiatines	Собрано. Récolte.	Посѣвъ. Ensemencement.	Остат. за посѣв. Produit net. Всѣ. Ensemble	На 1 душу населенія Par habitant	На 1 дес. посѣвъ Par décsiat. Собрано. Récolte.	Посѣвъ. Ensemencement.	Урожай сѣмянъ. Rendement s.	Собрано сѣмянъ. Semaille de la paille. Всѣ. Ensemble	На одну десят. Par décsiatine	Всѣхъ. Ensemble	Населеніе въ 1914 г. Population en 1914 (Appréciation)
	Пудовъ. Pouds.							Пудовъ.			Пудовъ. Pouds.								
16	17	18	19	20	21	22	23	24	25	26	27	28	29	30	31	32	33	34	35
СЫРЪ-ДАРЬИНСКАЯ																			
2.362.512	5,30	43,8	7,3	6,0	9,4	5.371 162	58,2	5 071	285.715	39.855	245.860	0,18	55,2	7,7	7,2	8,7	257.247	49,7	648 200
								105 5.176											
391 608	1,51	32,7	4,7	7,0	10,0	485 314	34,7	2 090	134 800	18.872	115.928	0,46	50,0	7,0	7,1	9,0	107 840	40,0	270.000
								2 696											
388.236	1,10	51,7	7,7	6,7	8,4	382.079	43 3	150	9.000	1.050	7 950	0,02	60,0	7,0	8,6	9,0	7 500	50,0	152 100
								150											
—	—	—	—	—		—	—	—			—	—			—		—		275 900
								—											
733 637	4,00	40,4	7,5	5,4	10,0	1 701.414	76,3	7 767	388.350	54.389	333.961	1,83	50,0	7,0	7,1	9,0	427 185	55,0	183 200
								7 767											
3.355.889	0,8	49,3	8,1	6,1	9,3	3.875.229	44,9	5 020	278 610	38.152	240.458	0,06	55,5	7,6	7,3	9,0	309 232	61,6	362 100
								5.020											
8.437 962	4,19	45,2	7,5	6,0	9,4	11 815 198	52,8	20,809	1096475	152.298	944 177	0,47	52,7	7,3	7,2	8,9	1 100,004	53,3	2.012,300
								20,704 105											
1.253.436	2,10	60,1	6,5	9,2	8,0	1 990.064	85 1	927	49.687	5.840	43.847	0,09	53,6	6,3	8,5	8,0	72 491	78,2	481.400
585.678	1,23	45,3	8,7	6,8	8,1	760 167	50,1	3 044	149 765	21 308	128.457	0,27	49,2	7,0	7,0	8,0	126.630	41,6	474 100
2.069.919	4,30	95,7	9,5	10,1	8,0	2.771.204	114,3	585	52 533	4.797	47 736	0,10	89,8	8,2	11,0	8,0	54.932	93,9	487 100
1.610.266	3,37	62,9	7,4	8,5	8,4	2 147 354	73,6	1 135	57 539	8.286	49 247	0,12	59,5	7,3	8,2	8,0	92.843	81,8	480 400
508.561	2,48	52,7	8,6	6,1	8,7	586.980	50,9	272	7.997	2 230	5.767	0,03	29,4	8,2	3,6	8,0	7 562	27,8	208.800
6.056.862	2,84	66,2	7,7	8,0	8,2	8.255 769	79,8	5.963	427.515	42.461	385.054	0,18	54,9	7,1	7,7	8,0	354.458	57,8	2.134.000

Озимая рожь. Seigle d'hiver

Уѣзды. District	Посѣвная площадь 1914 г. въ десятинахъ. Superficie ensemencée en 1914, en dessiatines	Собрано. Récolte	Посѣвное. Ensemencement	Остаток за посѣвомъ. Produit net: Всѣ. Ensemble	На одну десятину. Par dessiatine	Собрано. Récolte	Посѣвное. Ensemencement	Урожай сѣмянъ. Rendement à	Высѣ четверти въ пудахъ. Poids d'une hectolitre en pouds	Собрано соломы. Récolte de la paille: Всего. En gélébs	На одну десятину. Par dessiatine	Посѣвная площадь 1914 г. въ десятинахъ. Superficie ensemencée en 1914, en dessiatines	Собрано. Récolte	Посѣвное. Ensemencement	Остаток за посѣвомъ. Produit net: Всѣ. Ensemble	На одну десятину. Par dessiatine	Собрано. Récolte	Посѣвное. Ensemencement	Урожай сѣмянъ. Rendement à	Высѣ четверти въ пудахъ. Poids d'une hectolitre en pouds	Собрано соломы. Récolte de la paille: Всего. En gélébs	На одну десятину. Par dessiatine	Высѣ четверти въ 1914 г. Superficie ensemencée en 1914	№№ уѣздовъ
		Пудовъ				Poids							Пудовъ. Poids				Poids							
1	2	3	4	5	6	7	8	9	10	11	12	13	14	15	16	17	18	19	20	21	22	23	24	
ПРИМОРСКАЯ ОБЛ.																								
1. Хабаровскій	кр. нал.	22	1.476	174	1 304	—	27,2	7,6	8,1	8,8	2.059	93,6	—	12	528	108	420	—	44,0	9,0	4,9	10,0	840	70,0		
	владѣльч.	—	—	—	—	—	—	—	—	—	—	—	—	—	—	—	—	—	—	—	—	—	—	—		
	въ уѣздѣ	22	1.476	174	1.304	0,01	67,2	7,8	6,5	8,8	2.059	93,6	—	12	528	108	420	0,00	44,0	9,0	4,9	10,0	840	70,0	90.000	1
2. Иманскій	кр. нал.	1.329	58.328	11.240	47.088	—	41,3	8,7	5,2	8,6	84.158	63,3	—	105	2.911	1.019	1.892	—	28,1	0,7	2,0	0,5	6.729	64,0	—	—
	владѣльч.	4	5.160	344	4.816	—	129,0	8,6	15,0	9,0	3.870	90,0	—	1	180	33	147	—	60,0	11,0	5,1	10,0	180	60,0	—	—
	въ уѣздѣ	1.333	63.488	11.584	52.104	0,42	47,7	8,7	5,5	8,6	88.228	66,1	—	106	3.131	1.052	2.079	0,02	29,5	9,7	3,0	9,9	6.979	93,1	134 300	2
3. Никольскій-Уссурійскій	кр. нал.	98	7.017	863	6.155	—	71,6	8,8	8,1	9,2	10.145	103,5	—	3	180	33	147	—	60,0	11,0	5,5	10,0	180	60,0	—	—
	владѣльч.	—	—	—	—	—	—	—	—	—	—	—	—	—	—	—	—	—	—	—	—	—	—	—		
	въ уѣздѣ	98	7.017	863	6.155	0,03	71,6	8,8	8,1	9,2	10.145	103,5	—	3	180	33	147	0,00	60,0	11,0	5,5	10,0	180	60,0	95 800	3
4. Ольгинскій	кр. нал.	56	2.710	515	2.195	—	48,4	9,2	5,2	9,0	1.944	34,6	—	—	—	—	—	—	—	—	—	—	—	—		
	владѣльч.	—	—	—	—	—	—	—	—	—	—	—	—	—	—	—	—	—	—	—	—	—	—	—		
	въ уѣздѣ	56	2.710	515	2.195	0,04	48,4	9,2	5,2	9,0	1.944	34,6	—	—	—	—	—	—	—	—	—	—	—	—	49 800	4
5. Уссурійскій	кр. нал.	19	1.140	152	988	—	60,0	8,0	7,5	9,0	1.995	105,0	—	—	—	—	—	—	—	—	—	—	—	—		
	владѣльч.	—	—	—	—	—	—	—	—	—	—	—	—	—	—	—	—	—	—	—	—	—	—	—		
	въ уѣздѣ	19	1 140	152	988	0,01	60,0	8,0	7,5	9,0	1 995	105,0	—	—	—	—	—	—	—	—	—	—	—	—	137 700	5
	Въ области	1.530	76.033	13.267	62.766	0,10	49,7	8,7	5,7	8,7	103.779	67,8	—	123	3.839	1.192	2.646	0,00	31,2	9,7	3,2	9,6	9 999	81,3	606.600	
	кр. нал.	1.487	70.573	12.943	57.630	—	47,7	8,7	5,4	8,7	99.906	67,2	—	120	3.659	1.159	2.499	—	30,5	9,7	3,2	9,6	9 819	81,8	—	—
	владѣльч.	43	5.460	324	4.816	—	130,0	8,0	15,0	9,0	3.870	90,0	—	3	180	33	147	—	60,0	11,0	5,1	10,0	180	60,0	—	—
ЗАБАЙКАЛЬСКАЯ ОБЛ.																										
1. Читинскій	кр. нал.	17	821	128	693	—	48,3	7,5	6,4	9,0	1.440	84,7	—	—	—	—	—	—	—	—	—	—	—	—		
	владѣльч.	—	—	—	—	—	—	—	—	—	—	—	—	—	—	—	—	—	—	—	—	—	—	—		
	въ уѣздѣ	17	821	128	693	0,00	48,3	7,5	6,4	9,0	1.440	84,1	—	—	—	—	—	—	—	—	—	—	—	—	235 300	1
2. Акшинскій	кр. нал.	—	—	—	—	—	—	—	—	—	—	—	—	—	—	—	—	—	—	—	—	—	—	—		
	владѣльч.	—	—	—	—	—	—	—	—	—	—	—	—	—	—	—	—	—	—	—	—	—	—	—		
	въ уѣздѣ	—	—	—	—	—	—	—	—	—	—	—	—	—	—	—	—	—	—	—	—	—	—	—	45.600	2
3. Баргузинскій	кр. нал.	17	835	165	670	—	49,1	9,7	5,1	9,0	1.931	113,6	—	—	—	—	—	—	—	—	—	—	—	—		
	владѣльч.	—	—	—	—	—	—	—	—	—	—	—	—	—	—	—	—	—	—	—	—	—	—	—		
	въ уѣздѣ	17	835	165	670	0,02	49,1	9,7	5,1	9,0	1.931	113,6	—	—	—	—	—	—	—	—	—	—	—	—	31 600	3
4. Верхнеудинскій	кр. нал.	318	18.196	3.307	14.889	—	57,2	10,4	5,5	9,0	24.581	77,3	—	—	—	—	—	—	—	—	—	—	—	—		
	владѣльч.	—	—	—	—	—	—	—	—	—	—	—	—	—	—	—	—	—	—	—	—	—	—	—		
	въ уѣздѣ	318	18.196	3.307	14.889	0,06	57,2	10,4	5,5	9,0	24.581	77,3	—	—	—	—	—	—	—	—	—	—	—	—	242.900	4
5. Нерчинскій	кр. нал.	363	24.938	3.049	21.889	—	68,7	8,4	8,1	9,0	40.003	110,2	—	96	5.040	787	4.253	—	52,5	8,2	6,4	10,0	10.896	113,5		
	владѣльч.	—	—	—	—	—	—	—	—	—	—	—	—	—	—	—	—	—	—	—	—	—	—	—		
	въ уѣздѣ	363	24.938	3 049	21 889	0,18	68,7	8,4	8,1	9,0	40.003	110,2	—	96	5.040	787	4 253	0,04	52,5	8,2	6,4	10,0	10.896	113,5	120.800	5
6. Нерчинскій Заводскій	кр. нал.	51	4 503	558	3.947	—	88,3	10,9	8,1	9,0	6.482	127,1	—	—	—	—	—	—	—	—	—	—	—	—		
	владѣльч.	—	—	—	—	—	—	—	—	—	—	—	—	—	—	—	—	—	—	—	—	—	—	—		
	въ уѣздѣ	51	4.503	558	3.947	0,05	88,3	10,9	8,1	9,0	6.482	127,1	—	—	—	—	—	—	—	—	—	—	—	—	83 000	6
7. Ононскій	кр. нал.	2.862	172.579	27 761	144.818	—	60,3	9,7	6,2	9,0	259.549	91,1	—	—	—	—	—	—	—	—	—	—	—	—		
	владѣльч.	8	120	80	40	—	40,0	10,0	4,0	9,0	400	50,0	—	—	—	—	—	—	—	—	—	—	—	—		
	въ уѣздѣ	2.870	172.699	27.841	145.858	1,06	60,2	9,7	6,2	9,0	259.949	90,6	—	—	—	—	—	—	—	—	—	—	—	—	136.900	7
8. Троицкосавскій	кр. нал.	4	180	36	144	—	45,0	9,0	5,0	9,0	180	45,0	—	—	—	—	—	—	—	—	—	—	—	—		
	владѣльч.	—	—	—	—	—	—	—	—	—	—	—	—	—	—	—	—	—	—	—	—	—	—	—		
	въ уѣздѣ	4	180	36	144	0,00	45,0	9,0	5,0	9,0	180	45,0	—	—	—	—	—	—	—	—	—	—	—	—	49.700	8
	Въ области	3 640	222 366	35.062	187 304	0,20	61 1	9,6	6,3	9,0	314 586	86,4	—	98	5.040	787	4 253	0,00	52,5	8,2	6,4	10,0	10.896	113,5	945.700	
	кр. нал.	1 633	222.046	35.003	187.044	—	61,1	9,6	6,3	9,0	314 156	86,1	—	96	5 040	787	4 253	—	52,5	8,2	6,4	10,0	10.896	113,5	—	—
	владѣльч.	8	320	80	240	—	40,0	10,0	4,0	9,0	400	50,0	—	—	—	—	—	—	—	—	—	—	—	—		

Сборъ сѣна

съ

ЛУГОВЪ ЗАЛИВНЫХЪ и НЕЗАЛИВНЫХЪ

Récolte du foin

des prés inondés et non inondés

ГУБЕРНІИ и УѢЗДЫ. Gouvernements et districts.	Съ заливныхъ луговъ. Des prés inondés.			Съ незаливныхъ луговъ. Des prés non-inondés.			Всего. En général.			№№ уѣздовъ.
	Площадь луговъ въ десятинахъ. Superficie des prés en déciatines.	Сборъ. Récolte. Съ казенной десятины. D'une déciatine	Сборъ. Récolte. Общій. Total.	Площадь луговъ въ десятинахъ. Superficie des prés en déciatines.	Сборъ. Récolte. Съ казенной десятины. D'une déciatine.	Сборъ. Récolte. Общій. Total.	Площадь луговъ въ десятинахъ. Superficie des prés en déciatines.	Сборъ. Récolte. Съ казенной десятины. D'une déciatine.	Сборъ. Récolte. Total. Общій.	
		Пудовъ. Pouds.			Пудовъ. Pouds.			Пудовъ Pouds.		
1	2	3	4	5	6	7	8	9	10	
Акмолинская.										
1. Омскій	19.801	101,7	2.013.115	269.513	46.7	12.598.881	289.314	50,5	14.611.996	
2. Акмолинскій	42.211	106,6	4.500.216	61.440	59,1	3 633.654	103.651	78,3	8.133.870	
3. Атбасарскій	53.775	120,3	6.469.400	53.149	58,1	3.085.985	106.924	89,4	9.555.385	
4. Кокчетавскій	15.487	128,4	1.988.731	299.949	79,4	23.829.131	315.433	81,8	25.817.862	
5. Петропавловскій	59.411	159,5	9.476.620	316.988	77,2	24.481.443	376.399	90,2	33.958.063	
Итого въ области.	**190.685**	**128,2**	**24.448.082**	**1.001.036**	**67,6**	**67.629.094**	**1.191 721**	**77,3**	**92.077.176**	
Амурская обл.										
1. Амурская	71.282	132,1	9.416.352	118.164	109,8	12.977.045	189.446	118,2	22.393.397	
Итого въ области.	**71.282**	**132,1**	**9.416.352**	**118.164**	**109,8**	**12.977.045**	**189.446**	**118,2**	**22.393.397**	
Архангельская.										
1. Архангельскій	10.741	126,0	1.353.862	3.728	106,9	398.635	14.469	121,1	1.752.497	
2. Александровскій	—	—	—	2.853	52,8	150.664	2.853	52,8	150.664	
3. Кемскій	7.068	39,7	280.600	19.017	40,3	766.043	26.085	40,1	1.046.643	
4. Мезенскій	9.519	58,7	559.093	4.509	49,5	222.979	14.028	55,8	782.072	
5. Онежскій	6.074	89,9	546.279	12.921	69,1	893.302	18.995	75,8	1.439.581	
6. Печерскій	18.355	94,8	1.739.963	3.633	136,3	495.326	21.988	101,2	2.235.289	
7. Пинежскій	9.906	58,3	577.860	4.598	42,1	193.600	14.504	53,2	771.460	
8. Холмогорскій	12.328	95,4	1.176.289	4.412	64,7	285.628	16.740	87,3	1.461.917	
9. Шенкурскій	23.921	78,4	1.875.973	18.809	57,6	1.084.335	42.730	69,3	2.960.308	
Итого въ губерніи	**97.912**	**82,8**	**8.109.919**	**74.480**	**60,3**	**4.490.512**	**172.392**	**73,1**	**12.600.431**	
Астраханская.										
1. Астраханскій	42.668	105,3	4.508.281	3.981	90,6	360.855	46.589	104,5	4.869.136	
2. Енотаевскій	109.327	105,3	11.511.667	2.243	80,0	179.440	111.570	80,0	11.691.107	
3. Красноярскій	113.657	151,0	17.166.406	22.833	81,2	1.853.107	136.490	139,3	19.019.513	
4. Царевскій	107.237	77,8	8.339.071	16.509	44,5	734.180	123.746	73,3	9.073.251	
5. Черноярскій	33.921	89,3	3.028.592	23.514	58,0	1.363.936	57.435	76,5	4.392.528	
Итого въ губерніи	**406.750**	**109,5**	**44.554.017**	**69.080**	**65,0**	**4.491.518**	**475.830**	**103,1**	**49.045.535**	
Бакинская.										
1. Бакинскій	—	—	—	—	—	—	—	—		
2. Геокчайскій	744	61,4	45.666	22.781	77,0	1.753.698	23.525	76,5	1.799.364	
3. Джеватскій	105	58,0	6.090	1.898	50,4	95.565	2.003	50,8	101.655	
4. Кубинскій	2.978	56,6	168.568	14.860	44,8	665.113	17.838	46,7	833.681	
5. Ленкоранскій	157	83,6	13.125	11.747	61,1	717.463	11.904	61,4	730.588	
6. Шемахинскій	—	—	—	57.788	65,6	3.788.217	57.788	65,6	3.788.217	
Итого въ губерніи.	**3.984**	**58,6**	**233.449**	**109.074**	**64,4**	**7.020.056**	**113.058**	**64,2**	**7.253.505**	

ГУБЕРНІИ и УѢЗДЫ. Gouvernements et districts.	Съ заливныхъ луговъ. Des prés inondés. Площадь луговъ въ десятинахъ. Superficie des prés en déciatines.	Сборъ. Récolte. Съ казенной десятины. D'une déciatine. (Пудовъ. Pouds.)	Сборъ. Récolte. Общій. Total. (Пудовъ. Pouds.)	Съ незаливныхъ луговъ. Des prés non-inondés. Площадь луговъ въ десятинахъ. Superficie des prés en déciatines.	Сборъ. Récolte. Съ казенной десятины. D'une déciatine. (Пудовъ. Pouds.)	Сборъ. Récolte. Общій. Total. (Пудовъ. Pouds.)	Всего. En général. Площадь луговъ въ десятинахъ. Superficie des prés en déciatines.	Сборъ. Récolte. Съ казенной десятины. D'une déciatine. (Пудовъ. Pouds.)	Сборъ. Récolte. Общій. Total. (Пудовъ. Pouds.)	№№ уѣздовъ.
1	2	3	4	5	6	7	8	9	10	
Бессарабская.										
1. Кишиневскій	2.413	117,7	283.919	3.149	118,0	371.551	5.562	117,8	655.470	1
2. Аккерманскій	312	64,9	20.255	4.471	47,3	211.488	4.783	48,5	231.743	2
3. Бендерскій	2.403	75,4	181.209	3.805	61,0	231.955	6.208	66,6	413.164	3
4. Бѣлецкій	4.919	180,1	884.932	8.503	190,1	1.616.008	13.422	186,3	2.500.940	4
5. Измаильскій	2.316	150,7	349.114	1.941	114,4	222.138	4.257	134,2	571.252	5
6. Оргѣевскій	3.330	173.0	576.099	2.416	130,3	314.715	5.746	155,0	890.814	6
7. Сорокскій	1.838	91,2	167.537	3.283	92,8	304.696	5.121	92,2	472.233	7
8. Хотинскій	2.086	216,4	451.343	6.077	252,7	1.535.831	8.163	243,4	1.987.174	8
Итого въ губерніи.	**19.617**	**148,6**	**2.914.408**	**33.645**	**142,9**	**4.808.382**	**53.262**	**145,0**	**7.722.790**	
Виленская.										
1. Виленскій	9.163	124,6	1.142.152	36.342	84,1	3.057.727	45.505	92,3	4.199.879	1
2. Вилейскій	55.521	145.4	8.073.238	75.363	93,7	7.064.667	130.884	115,7	15.137.905	2
3. Дисненскій	8.482	90,4	767.022	34.846	67,4	2.349.870	43.328	71,9	3.116.892	3
4. Лидскій	8.584	147,8	1.268.983	38.369	111.3	4.269.918	46.953	117,9	5.538.901	4
5. Ошмянскій	20.344	101,8	2.070.442	34.494	99,9	3.446.663	54.838	100,6	5.517.105	5
6. Свѣнцянскій	9.283	122,0	1.132.760	39.799	110,8	4.408.259	49.082	112,9	5.541.019	6
7. Троскій	7.724	165,9	1.281.184	36.399	114,5	4.168.337	44.123	123,5	5.449.521	7
Итого въ губерніи.	**119.101**	**132,1**	**15.735.781**	**295.612**	**97,3**	**28.765.441**	**414.713**	**107,3**	**44.501.222**	
Витебская.										
1. Витебскій	3.185	118,4	376.960	37.764	93,1	3.514.330	40.949	95,0	3.891.290	1
2. Велижскій	4.065	106,4	432.474	38.669	78,5	2.987.723	42.134	81,1	3 420.197	2
3. Городокскій	5.061	99,4	503.036	33.336	78,1	2.602.669	38,397	80,9	3.105.705	3
4. Двинскій	6.900	79,2	546.313	42.499	78,9	3.351.448	49.399	78,9	3.897.761	4
5. Дриссенскій	3.925	104,4	409.629	17.691	65,3	1.155.319	21.616	72,4	1.564.948	5
6. Лепельскій	4.664	145,6	678.951	32.978	85,9	2.831.573	37.642	93,3	3.510.524	6
7. Люцинскій	11.572	85,8	993.044	40.029	65,5	2.621.806	51.601	70,0	3.614 850	7
8. Невельскій	5.245	91,9	482.181	35.477	91,3	3.238.777	40.722	91,4	3.720.958	8
9. Полоцкій	4.590	91,9	421.671	28.522	66,7	1.902.144	33.112	70,2	2.323.815	9
10. Рѣжицкій	6.750	89,2	602.061	50.522	58,7	2.967.913	57.272	62,3	3.569.974	10
11. Себежскій	4.673	73,9	345.413	26.835	80,7	2.165.209	31.508	79,7	2.510.622	11
Итого въ губерніи.	**60.630**	**95,5**	**5.791.733**	**383.722**	**76,4**	**29.338.911**	**444.352**	**79,1**	**35,130.644**	
Владимірская.										
1. Владимірскій	8.770	76,1	667.604	16.256	62,4	1.013.988	25.026	67,2	1.681.592	1
2. Александровскій	3.231	61,8	199.633	36.340	41,4	1.502.880	39.571	43,0	1.702.513	2
3. Вязниковскій	10.265	85,5	878.064	10.606	84,8	899.134	20.871	85,2	1.777.198	3
4. Гороховецкій	13.459	72,8	979.374	14.539	59,0	857.351	27.998	65,6	1.836.725	4
5. Ковровскій	13.582	77,3	1.050.001	7.848	56,6	444.315	21.430	69,7	1.494.316	5
6. Меленковскій	12.505	92,0	1.150.992	8.549	69,7	595.936	21.054	83,0	1.746.928	6
7. Муромскій	16.882	115.5	1.950.205	8.170	90,5	739.093	25.052	107,3	2.689.298	7
8. Переславскій	2.660	91,7	244.009	39.458	65,7	2.591.275	42.118	67,3	2.835.284	8
9. Покровскій	20.176	81,8	1.650.816	25.305	65,2	1.649.657	45.481	72,6	3.300.473	9
10. Судогодскій	4.906	110,0	539.514	17.687	76,4	1.352.123	22.593	83,7	1.891.637	10
11. Суздальскій	4.788	97,5	466.706	16.007	76,3	1.220.711	20.795	81,1	1.687.417	11
12. Шуйскій	1.938	68,5	132.765	14.703	60,9	895.072	16.641	61,8	1.027.837	12
13. Юрьевскій	3.963	96,8	383.809	19.546	67,2	1.313.086	23.509	72,2	1.696.895	13
Итого въ губерніи.	**117.125**	**87,9**	**10.293.492**	**235.014**	**64,1**	**15.074.621**	**352.139**	**72,0**	**25.368.113**	

Губерніи и уѣзды. Gouvernements et districts.	Съ заливныхъ луговъ. Des prés inondés. Площадь луговъ въ десятинахъ. Superficie des prés en déciatines.	Сборъ. Récolte. Съ казенной десятины. D'une déciatine (Пудовъ. Pouds.)	Сборъ. Récolte. Общій. Total. (Пудовъ. Pouds.)	Съ незаливныхъ луговъ. Des prés non-inondés. Площадь луговъ въ десятинахъ. Superficie des prés en déciatines.	Сборъ. Récolte. Съ казенной десятины. D'une déciatine. (Пудовъ. Pouds.)	Сборъ. Récolte. Общій. Total. (Пудовъ. Pouds.)	Всего. En général. Площадь луговъ въ десятинахъ. Superficie des prés en déciatines.	Сборъ. Récolte. Съ казенной десятины. D'une déciatine. (Пудовъ Pouds.)	Сборъ. Récolte. Total. Общій. (Пудовъ Pouds.)	№№ уѣздовъ.
1	2	3	4	5	6	7	8	9	10	
Вологодская.										
1. Вологодскій	6.777	85,4	578.717	62.639	52,2	3.269.616	69.416	55,4	3.848.333	1
2. Велико-Устюжскій	19.773	66,9	1.323.166	45.237	53,2	2.408.773	65.010	57,4	3.731.939	2
3. Бельскій	3.219	78,7	253.427	62.681	56,1	3.514.777	65.900	57,2	3.768.204	3
4. Грязовецкій	3.975	154,7	615.130	54.500	72,9	3.971.122	58.475	78,4	4.586.252	4
5. Кадниковскій	10.629	81,1	862.438	92.963	59,7	5.545.568	103.592	61,9	6.408.006	5
6. Никольскій	23.707	76,5	1.812.435	98.546	55,4	5.457.734	122.253	59,5	7.270.169	6
7. Сольвычегодскій	37.337	99,9	3.728.998	29.127	65,3	1.903.329	66.464	84,7	5.632.327	7
8. Тотемскій	16.368	79,7	1.304.356	95.519	66,7	6.367.188	111.887	68,6	7.671.544	8
9. Устьсысольскій	23.596	102,0	2.407.662	22.252	77,6	1.726.122	45.848	90,2	4.133.784	9
10. Яренскій	21.080	102,7	2.165.964	5.450	68,8	374.978	26.530	95,8	2.540.942	10
Итого въ губерніи.	**166.461**	**90,4**	**15.052.293**	**568.914**	**60,7**	**34.539.207**	**735.375**	**67,4**	**49.591.500**	
Волынская.										
1. Житомірскій	9.212	163,1	1.502.595	31.445	138,1	4.342.541	40.657	143,8	5.845.136	1
2. Владим.-Волынскій.	22.057	119,3	2.630.773	50.535	115,3	5.827.838	72.592	116,5	8.458.611	2
3. Дубенскій	12.405	106,9	1.325.520	15.605	148,6	2.318.010	28.010	130,1	3.643.530	3
4. Изяславскій	4.482	121,6	545.082	17.264	123,4	2.129.824	21.746	123,0	2.674.906	4
5. Ковельскій	34.416	95,1	3.264.399	80.431	90,5	7.279.633	114.847	91,8	10.544.032	5
6. Кременецкій	4.232	162,8	688.936	9.296	147,6	1.372.174	13.528	152,4	2.061.110	6
7. Луцкій	24.963	113,7	2.837 810	62.459	102,8	6.375.715	87.422	105,4	9.213.525	7
8. Новгор.-Волынскій	9.227	134,4	1.239.881	49.562	136,8	6.778.362	58.789	136,4	8.018.243	8
9. Овручскій	18.112	96,8	1.754.593	47.522	113,5	5.392.346	65.634	108,9	7.146.939	9
10. Острожскій	9.275	140,0	1.298.459	14.363	125,0	1.795.953	23.638	130,9	3.094.412	10
11. Ровенскій	40.823	133,1	5.432.625	35.583	118,4	4.212.638	76.406	126,2	9.645.263	11
12. Староконстантинов.	3.169	87,7	277.778	5.362	171,5	919.603	8.531	140,4	1.197.381	12
Итого въ губерніи.	**192 373**	**118,5**	**22.798.451**	**419.427**	**116,2**	**48.744.637**	**611.800**	**116,9**	**71.543.088**	
Воронежская.										
1. Воронежскій	10.300	170,6	1.757.140	2.855	157,8	450.583	13.155	167,8	2.207.723	1
2. Бирюченскій	4.321	137,1	592.206	1.692	107,5	181.980	6.013	128,7	774.186	2
3. Бобровскій	11.829	147,5	1.745.313	39.341	94,4	3.713.793	51.170	106,7	5.459.106	3
4. Богучарскій	12.925	100,5	1.298.693	14.952	76,9	1.150.238	27.877	87,8	2.448.931	4
5. Валуйскій	5.471	114,4	625.926	10.546	114,3	1.205.392	16.017	114,3	1.831.318	5
6. Задонскій	4.581	127,5	583.237	772	104,4	80.612	5.353	124,0	663.849	6
7. Землянскій	1.639	127,8	209.516	3.462	120,4	416.766	5.101	122,8	626.282	7
8. Коротоякскій	8.543	126,4	1.080.202	695	121,8	84.626	9.238	126,0	1.164.828	8
9. Нижнедѣвицкій	3.115	123,3	384.199	3.850	70,2	270.287	6.965	94,0	654.486	9
10. Новохоперскій	18.168	112,1	2.036.083	10.102	105,5	1.066.211	28.270	109,7	3.102.294	10
11. Острогожскій	11.339	159,6	1.810.150	11.221	112,7	1.264.430	22.560	136,3	3.074.580	11
12. Павловскій	7.888	142,0	1.121.130	1.825	128,4	234.383	9.713	139,5	1.355.513	12
Итого въ губерніи.	**100.119**	**132,3**	**13.243.795**	**101.313**	**99,9**	**10.119.301**	**201.432**	**116,0**	**23.363.096**	
Вятская.										
1. Вятскій	29.600	79,3	2.348.533	54.887	53,0	2.911.522	84.487	62,3	5.260.055	1
2. Глазовскій	48.328	56,9	2.747.734	83.737	43,4	3.634.065	132.065	48,3	6.381.799	2
3. Елабужскій	22.610	87,6	1.981.514	11.252	85,3	959.291	33.862	86,8	2.940.805	3
4. Котельническій	45.188	55,0	2.475.094	78.465	35,7	2.798.612	123.653	42,6	5.273.706	4
5. Малмыжскій	29.600	66,4	1.965.768	34.436	61,4	2.113.653	64.036	63,7	4.079.421	5
6. Нолинскій	7.951	67,6	537.907	38.803	56,8	2.204.519	46.754	58,2	2.742.426	6
7. Орловскій	51.526	64,0	3.298.240	101.995	50,1	5.112.939	153.521	54,8	8.411.179	7
8. Сарапульскій	31.050	86,3	2.678.477	38.780	80,2	3.116.609	69.830	83,0	5.795.086	8
9. Слободской	39.335	58,2	2.288.215	64.998	45,3	2.945.855	104.333	50,2	5.234.070	9
10. Уржумскій	33.098	63,7	2.107.617	14.430	43,1	622.321	47.528	57,4	2.729.938	10
11. Яранскій	22.537	62,8	1.416.136	16.980	49,3	835.331	39.517	57,0	2.251.467	11
Итого въ губерніи.	**360.823**	**66,1**	**23.845.235**	**538.763**	**50,6**	**27.254.717**	**899.586**	**56,8**	**51.099.952**	

ГУБЕРНІИ и УѢЗДЫ. Gouvernements et districts.	Съ заливныхъ луговъ. Des prés inondés. Площадь луговъ въ десятинахъ. Superficie des prés en déciatines.	Сборъ. Récolte. Съ казенной десятины. D'une déciatine.	Общій. Total.	Съ незаливныхъ луговъ. Des prés non-inondés. Площадь луговъ въ десятинахъ. Superficie des prés en déciatines.	Сборъ Récolte. Съ казенной десятины. D'une déciatine.	Общій. Total.	Всего. En général. Площадь луговъ въ десятинахъ. Superficie des prés en déciatines.	Сборъ. Récolte. Съ казенной десятины. D'une déciatine.	Общій. Total.	№№ уѣздовъ.
		Пудовъ. Pouds.			Пудовъ. Pouds.			Пудовъ. Pouds.		
1	2	3	4	5	6	7	8	9	10	
Гродненская.										
1. Гродненскій	4.214	99,1	417.762	20 407	106,6	2.174.912	24.621	105,3	2.592.674	1
2. Брестскій	7.793	121,5	946.575	40.790	110,7	4.513.867	48.583	112,4	5.460.442	2
3. Бѣлостокскій	11.402	145,6	1.659.941	14.577	116,2	1.693.681	25.979	129,1	3.353.622	3
4. Бѣльскій	7.491	177,7	1.331.367	13.232	134,1	1.774.620	20.723	149,9	3.105.987	4
5. Волковыскій	8.930	100,8	899.870	21.379	108,8	2.325.080	30.309	106,4	3.224.950	5
6. Кобринскій	6.325	111,9	707.750	90.344	84,2	7.606.533	96.669	86,0	8.314.283	6
7. Пружанскій	2.877	162,4	467.349	39.984	91,1	3.642.767	42.861	95,9	4.110.116	7
8. Слонимскій	11.156	119,7	1.335.490	50.054	84,1	4.210.580	61.210	90,6	5.546.070	8
9. Соколкскій	7.901	103,5	817.697	14.207	110,7	1.572.921	22.108	108,1	2.390.618	9
Итого въ губерніи.	**68.089**	**126,1**	**8.583.801**	**304.974**	**96,8**	**29.514.961**	**373.063**	**102,1**	**38.098.762**	
Дегестантская.										
1. Темиръ-Ханъ-Шур.	852	60,9	51.923	17.592	66,9	1.176.991	18.444	66,6	1.228.914	1
2. Аварскій	—	—	—	1.204	158,8	191.155	1.204	158,8	191.155	2
3. Андійскій	—	—	—	4.371	186,9	816.739	4.371	186,9	816.739	3
4. Гунибскій	5	61,9	310	4.591	96,5	443.240	4.596	96,5	443.550	4
5. Даргинскій	6	53,8	323	3.364	106,8	359.309	3.370	106,7	359.632	5
6. Казикумухскій	—	—	—	3.649	146,0	532.771	3.649	146,0	532.771	6
7. Кайтаго-Табасаран.	841	59,5	50.041	6.626	206,9	1.371.136	7.467	190,3	1.421.177	7
8. Кюринскій	1.950	58,7	114.381	7.791	64,1	499.159	9.741	63,0	613.540	8
9. Самурскій	581	61,7	35.857	2.974	50,9	151.389	3.555	52,7	187.246	9
Итого въ губерніи.	**4.235**	**59,7**	**252.835**	**52.162**	**106,2**	**5.541.889**	**56.397**	**102,7**	**5.794.724**	
Обл. Войска Донского.										
1. Черкасскій	24.978	73,9	1.845.699	68.426	116,1	8.002.680	93.404	105,4	9.848.379	1
2. Донецкій	18.138	95,0	1.723.448	107.294	58,9	6.321.709	125.432	64,1	8.045.157	2
3. Донской 1-й	55.321	56,8	3.139.512	30.430	64,6	1.966.699	85.751	59,5	5.106.211	3
4. Донской 2-й	42.198	76,7	3.234.650	40.307	69,7	2.809.853	82.505	73,3	6.044.503	4
5. Ростовскій	12.271	130,8	1.604.442	15.842	111,5	1.766.891	28.113	119,9	3.371.333	5
6. Сальскій	2.830	67,1	190.004	426.118	43,2	18.397.049	428.948	43,3	18.587.053	6
7. Таганрогскій	1.054	96,1	101.318	21.793	97,1	2.115.588	22.847	97,0	2.216.906	7
8. Усть-Медвѣдицкій	16.840	76,3	1.285.689	85.952	97,3	8.359.072	102.792	93,8	9.644.761	8
9. Хоперскій	28.473	93,8	2.670.697	66.208	68,2	4.327.119	94.681	73,9	6.997.816	9
Итого въ губерніи.	**202.103**	**78,2**	**15.795.459**	**862.370**	**62,7**	**54.066.660**	**1.064.473**	**65,6**	**69.862.119**	
Екатеринославская.										
1. Екатеринославскій	6.045	117,0	707.130	6.368	84,4	537.280	12.413	100,3	1.244.410	1
2. Александровскій	4.285	153,5	657.954	12.320	128,4	1.581.712	16.605	134,9	2.239.666	2
3. Бахмутскій	1.121	106,5	119.412	9.923	86,3	856.751	11.044	88,4	976.163	3
4. Верхнеднѣпровскій	4.509	126,4	570.045	24.681	113,7	2.805.497	29.190	115,6	3.375.542	4
5. Маріупольскій	525	109,7	57.605	17.381	108,8	1.891.921	17.906	108,9	1.949.526	5
6. Новомосковскій	10.302	106,6	1.097.865	17.400	116,7	2.030.837	27.702	112,9	3.128.702	6
7. Павлоградскій	6.190	103,3	639.681	14.652	95,4	1.397.460	20.842	97,7	2.037.141	7
8. Славяносербскій	306	121,3	37.106	4.418	125,7	555.200	4.724	125,4	592.306	8
Итого въ губерніи.	**33.283**	**116,8**	**3.886.798**	**107.143**	**108,8**	**11.656.658**	**140.426**	**110,7**	**15.543 456**	

ГУБЕРНІИ и УѢЗДЫ. Gouvernements et districts.	Съ заливныхъ луговъ. Dés prés inondés. Площадь луговъ въ десятинахъ. Superficie des prés en déciatines.	Сборъ. Récolte. Съ казенной десятины. D'une déciatine. (Пудовъ. Pouds.)	Сборъ. Récolte. Общій. Total. (Пудовъ. Pouds.)	Съ незаливныхъ луговъ. Des pres non-inondés. Площадь луговъ въ десятинахъ. Superficie des prés en déciatines.	Сборъ. Récolte. Съ казенной десятины. D'une déciatine. (Пудовъ. Pouds.)	Сборъ. Récolte. Общій. Total. (Пудовъ. Pouds.)	Всего. En général. Площадь луговъ въ десятинахъ. Superficie des prés en déciatines.	Сборъ. Récolte. Съ казенной десятины. D'une déciatine. (Пудовъ. Pouds.)	Сборъ. Récolte. Общій. Total. (Пудовъ. Pouds.)	№№ уѣздовъ.
1	2	3	4	5	6	7	8	9	10	
Елисаветпольск.										
1. Елисаветпольскій	6.787	85,4	579.636	23.385	89,9	2.101.731	30.172	88,9	2.681.367	1
2. Арешскій	2.258	59,6	134.558	9.084	71,2	647.025	11.342	68,9	781.583	2
3. Джеванширкій	4.134	168,0	694.586	6.445	65,6	422.889	10.579	105,6	1.117.475	3
4. Зангезурскій	2.872	57,9	166.211	9.371	65,6	614.959	12.243	63,8	781.170	4
5. Казахскій	7.202	107,6	775.069	23.424	67,7	1.586.262	30.626	77,1	2.361.331	5
6. Карягинскій	122	46,0	5.612	3.333	39,6	132.001	3.455	39,8	137.613	6
7. Нухинскій	2.044	50,3	102.911	10.508	95,0	998.030	12.552	87,7	1.100.941	7
8. Шушинскій	3.004	73,9	221.904	59.991	83,9	5.032.930	62.995	83,4	5.254.834	8
Итого въ губерніи.	**28.423**	**94,3**	**2.680.487**	**145.541**	**79,3**	**11.535.827**	**173.964**	**81,7**	**14.216.314**	
Енисейская.										
1. Красноярскій	5.498	75,1	413.145	47.678	83,5	3.929.920	52.576	82,6	4.343.065	1
2. Ачинскій	16.887	89,8	1.516.134	109.385	93,5	10.232.292	126.272	93,0	11.748.426	2
3. Енисейскій	10.624	111,9	1.189.295	36.923	75,8	2.798.973	47.547	85,9	3.988.268	3
4. Канскій	17.374	95,0	1.650.530	108.081	72,5	7.839.746	125.455	75,6	9.490.276	4
5. Минусинскій	36.468	92,4	3.369.723	82.402	73,7	6.068.372	118.870	79,4	9.438.095	5
Итого въ губерніи.	**86.851**	**93.7**	**8.138.827**	**383.869**	**80,4**	**30.869.303**	**470.720**	**82,9**	**39.008.130**	
Забайкальск. обл.										
1. Читинскій	16.812	87,9	1.477.775	124.437	75,9	9.440.819	141.249	77,3	10.918.594	1
2. Акшинскій	200	64,4	12.880	82.539	62,2	5.137.823	82.739	62,3	5.150.703	2
3. Баргузинскій	10.771	102,2	1.100.796	10.629	74,8	795.049	21.400	88,6	1.895.845	3
4. Верхнеудинскій	29.849	103,5	3.089.760	84.559	76,5	6.469.725	114.408	83,6	9.559.485	4
5. Нерчинскій	3.372	95,9	323.375	123.690	74,9	9.264.381	127.062	75,5	9.587.756	5
6. Нерч.-Заводскій	1.322	98,2	129.820	96.390	90,5	8.723.295	97.712	90,6	8.853.115	6
7. Селенгинскій	28.668	89,3	2.560.435	78.887	78,6	6.196.782	107.555	81,4	8.757.217	7
8. Троицко-Савскій	646	73,5	47.481	33.544	127,5	4.276.860	34.190	126,5	4.324.341	8
Итого въ области.	**91.640**	**95,4**	**8.742.322**	**634.675**	**79,3**	**50.304.734**	**726.315**	**81,3**	**59.047.056**	
Закаспійская обл.										
1. Асхабадскій	158	124,2	19.624	645	100,2	64.629	803	104,9	84.253	1
2. Красноводскій	584	52,6	30.368				584	52,0	30.368	2
3. Мангышлакскій	53	130,0	6.890	—	—	—	53	130,0	6.890	3
4. Мервскій	1.318	200,0	263.600	2.512	123,9	311.237	3.830	150,1	574.837	4
5. Теджденскій	—		—	—		—	—			5
Итого въ области.	**2.113**	**151,7**	**320.482**	**3.157**	**119,**	**375.866**	**5.270**	**132,1**	**696.348**	
Иркутская.										
1. Иркутскій	15.936	100,2	1.597.075	37.211	77,0	2.865.357	53.147	84,0	4.462.432	1
2. Балаганскій	8.545	127,0	1.085.215	79.975	78,8	6.302.030	88.520	83,5	7.387.245	2
3. Верхоленскій	6.031	145,5	877.511	34.740	71,3	2.476.962	40.771	82,3	3.354.473	3
4. Киренскій	6.532	124,0	809.968	12.253	116,9	1.432.376	18.785	119,4	2.242.344	4
5. Нижнеудинскій	9.435	76,5	721.778	35.184	70.2	2.469.917	44.619	71,5	3.191.695	5
Итого въ губерніи.	**46.479**	**109.5**	**5.091.547**	**199.363**	**78,0**	**15.546 642**	**245.842**	**83,9**	**20.638.189**	

ГУБЕРНІИ и УѢЗДЫ. Gouvernements et districts.	Съ заливныхъ луговъ. Des prés inondés. Площадь луговъ въ десятинахъ. Superficie des prés en déciatines.	Сборъ. Récolte. Съ казенной десятины. D'une déciatine. (Пудовъ. Pouds.)	Сборъ. Récolte. Общій. Total. (Пудовъ. Pouds.)	Съ незаливныхъ луговъ. Des prés non-inondés. Площадь луговъ въ десятинахъ. Superficie des prés en déciatines.	Сборъ. Récolte. Съ казенной десятины. D'une déciatine. (Пудовъ. Pouds.)	Сборъ. Récolte. Общій. Total. (Пудовъ. Pouds.)	Всего. En général. Площадь луговъ въ десятинахъ. Superficie des prés en déciatines.	Сборъ. Récolte. Съ казенной десятины. D'une déciatine. (Пудовъ. Pouds.)	Сборъ. Récolte. Общій. Total. (Пудовъ. Pouds.)	№№ уѣздовъ.
1	2	3	4	5	6	7	8	9	10	1
Казанская.										
1. Казанскій	16.210	98,4	1.594.528	12.685	62,7	795.863	28.895	82,7	2.390.391	1
2. Козьмодемьянскій	15.004	102.8	1.542.103	20.976	80,8	1.694.032	35.980	89,9	3.236.135	2
3. Лаишевскій	39.370	94,3	3.710.870	7.984	76,1	607.630	47.354	91,2	4.318.500	3
4. Мамадышскій	14.351	47,3	678.129	19.749	49,5	977.318	34.100	48.5	1.655.447	4
5. Свіяжскій	11.491	92,3	1.060.964	7.922	80,3	635.790	19.413	87,4	1.696.754	5
6. Спасскій	27.362	76,8	2.100.564	11.185	69,8	780.273	38.547	74,7	2.880.837	6
7. Тетюшскій	9.017	101,3	913.224	5.101	48,4	247.005	14.118	82,2	1.160.229	7
8. Царевококшайскій	6.326	40,1	253.982	16.382	41,1	673.135	22.708	40,8	927.117	8
9. Цивильскій	7.127	80,8	575.632	10.230	61,8	631.833	17.357	63,8	1.207.465	9
10. Чебоксарскій	21.866	85,1	1.861.077	4.392	57,6	253.055	26.258	80,5	2.114.132	10
11. Чистопольскій	23.028	65,8	1.514.937	21.810	45,1	983.053	44.838	55,7	2.497.990	11
12. Ядринскій	4.555	87,8	400.025	19.323	67,8	1.309.300	23.878	71,6	1.709.325	12
Итого въ губерніи	**195.707**	**82,8**	**16.206.035**	**157.739**	**60,4**	**9.588.287**	**353.446**	**73,0**	**25.794.322**	
Калужская.										
1. Калужскій	2.370	74,3	176.002	17.112	70,6	1.207.313	19.482	71,0	1.383.315	1
2. Боровскій	2.278	64,3	146.569	12.645	60,8	769.414	14.923	61,4	915.983	2
3. Жиздринскій	13.277	95,6	1.268.652	51.863	69,2	3.589.087	65.140	74.6	4 857.739	3
4. Козельскій	4.674	145,2	678.774	11.669	90,7	1.058.509	16.343	106,3	1.737.283	4
5. Лихвинскій	2.460	128,1	315.153	9.548	82,6	788.497	12.008	91,9	1.103.650	5
6. Малоярославецкій	2.111	60,3	127.173	13.004	45,8	596.072	15.115	47,8	723.245	6
7. Медынскій	3.191	92,3	294.398	34.229	58,6	2.007.430	37.420	61,5	2.301.828	7
8. Мещовскій	1.448	75,6	109.569	14.006	74,1	1.038.182	15.454	74,3	1.147.751	8
9. Мосальскій	1.985	81,3	161.464	34.854	74,9	2.612.482	36.839	75,3	2.773.946	9
10. Перемышльскій	5.168	95,9	495.487	5.095	90,4	460.557	10.263	93,2	956.044	10
11. Тарусскій	2.545	61,7	157.045	6.232	64,5	402.172	8.777	63,7	559.217	11
Итого въ губерніи	**41.507**	**94,7**	**3.930.286**	**210.257**	**69,1**	**14.529.715**	**251.764**	**73,3**	**18.460.001**	
Карсская обл.										
1. Карскій	4.634	126.6	586.664	12.517	157,1	1.966.421	17.151	148.9	2.553.085	1
2. Ардаганскій	3.369	68,8	231.787	8.676	87,2	756.547	12.045	82,1	988.334	2
3. Кагызманскій	252	133,7	33.681	929	67,5	62.681	1.181	81,6	96.362	3
4. Ольтинскій	1.390	67,9	94.381	4.769	46,1	219.851	6.159	51,0	314.232	4
Итого въ области.	**9.645**	**98,1**	**946.513**	**26.891**	**111,8**	**3.005.500**	**36.536**	**108,2**	**3.952.013**	
Кіевская.										
1. Кіевскій	23.386	116,9	2.734.504	15.323	164,1	2.515.225	38.709	135.6	5.249.729	1
2. Бердичевскій	2.115	133,8	283.047	2.845	123,6	351.696	4.960	128,0	634.743	2
3. Васильковскій	3.646	168,8	615.334	3.272	154,8	506.442	6.918	162,2	1.121.776	3
4. Звенигородскій	1.064	190,4	202.616	1.298	118,4	153.741	2.362	150,9	356.357	4
5. Каневскій	2.788	169,6	472.913	2.137	185,4	396.258	4.925	176,5	869.171	6
6. Липовецкій	1.745	137,4	239.825	1.478	189,6	280.169	3.223	161,3	519.994	5
7. Радомысльскій	38.340	132,0	5.059.427	27.233	99,4	2.707.021	65.573	118,4	7.766.448	7
8. Сквирскій	3.056	148,3	453.210	5.352	171,2	916.214	8.408	162,9	1.369.424	8
9. Таращанскій	2.657	158,6	421.516	2.313	170,9	395.342	4.970	164,4	816.858	9
10. Уманскій	532	117,5	62.500	1.300	119,8	155.753	1.832	119,1	218.253	10
11. Черкасскій	9.944	135,0	1.342.522	4.478	130,8	595.593	14.422	134,4	1.938.115	11
12. Чигиринскій	7.343	181,0	1.329.394	3.488	209,7	731.572	10.831	190,3	2.060.966	12
Итого въ губерніи	**96.616**	**136,9**	**13.216.808**	**70.517**	**137,6**	**9.705.026**	**167.133**	**137,1**	**22.921.834**	

ГУБЕРНІИ и УѢЗДЫ. Gouvernements et districts.	Съ заливныхъ луговъ. Dés prés inondés. Площадь луговъ въ десятинахъ. Superficie des prés en déciatines.	Сборъ. Récolte. Съ казенной десятины. D'une déciatine. (Пудовъ. Pouds.)	Сборъ. Récolte. Общій. Total. (Пудовъ. Pouds.)	Съ незаливныхъ луговъ. Des pres non-inondés. Площадь луговъ въ десятинахъ. Superficie des prés en déciatines.	Сборъ. Récolte. Съ казенной десятины. D'une déciatine. (Пудовъ. Pouds.)	Сборъ. Récolte. Общій. Total. (Пудовъ. Pouds.)	Всего. En général. Площадь луговъ въ десятинахъ. Superficie des prés en déciatines.	Сборъ. Récolte. Съ казенной десятины. D'une déciatine. (Пудовъ. Pouds.)	Сборъ. Récolte. Общій. Total. (Пудовъ. Pouds.)	№№ уѣздовъ.
1	2	3	4	5	6	7	8	9	10	1
Ковенская.										
1. Ковенскій	6.878	156,8	1.078.844	30.602	108,4	3.317.617	37.480	117,3	4.396.461	1
2. Вилькомирскій	7.858	134,5	1.056.768	51.654	92,6	4.786.167	59.512	98,2	5.842.935	2
3. Новоалександровск.	6.381	120,2	766.861	52.604	79,5	4.183.118	58.985	83,9	4.949.979	3
4. Поневѣжскій	13.602	108,8	1.480.459	52.275	79,2	4.138.840	65.877	85,3	5.619.299	4
5. Россіенскій	11.949	121,6	1.453.037	90.356	101,7	9.193.081	102.305	104,1	10.646.118	5
6. Тельшевскій	7.722	91,5	706.355	82.730	62,5	5.171.500	90.452	65,0	5.877.855	6
7. Шавельскій	9.978	115,9	1.156.761	55.639	85,7	4.769.096	65.617	90,3	5.925.857	7
Итого въ губерніи.	**64.368**	**119,6**	**7.699.085**	**415.860**	**85,5**	**35.559.419**	**480.228**	**90,1**	**43.258.504**	
Костромская.										
1. Костромской	17.707	85,4	1.511.708	20.217	65,8	1.330.469	37.924	74,9	2.842.177	1
2. Буйскій	1.745	99,5	173.664	21.603	71,7	1.548.355	23.348	73,8	1.722.019	2
3. Варнавинскій	22.679	67,2	1.523.515	19.128	57,8	1.106.145	41.807	62,9	2.629.660	3
4. Ветлужскій	25.127	58,5	1.470.974	19.864	49,7	986.431	44.991	54,0	2.457.405	4
5. Галичскій	6.523	84,7	552.785	21.672	51,7	1.119.477	28.195	59,3	1.672.262	5
6. Кинешемскій	2.383	97,8	232.940	24.123	59,8	1.441.662	26.506	63,2	1.674.602	6
7. Кологривскій	13.636	64,1	873.566	23.652	56,0	1.323.943	37.288	58,9	2.197.509	7
8. Макарьевскій	28.082	65,9	1.849.544	42.903	56,9	2.442.837	70.985	60,5	4.292.381	8
9. Нерехтскій	4.336	98,7	427.883	36.605	59,9	2.192.794	40.941	64,0	2.620.677	9
10. Солигаличскій	1.107	57,3	63.391	27.312	50,5	1.379.435	28.419	50,8	1.442.826	10
11. Чухломскій	2.532	49,1	124.187	20.400	54,2	1.104.701	22.932	53,6	1.228.888	11
12. Юрьевецкій	3.350	93,0	311.574	18.778	81,2	1.524.388	22.128	83,0	1.835.962	12
Итого въ губерніи.	**129.207**	**70,6**	**9.115.731**	**296.257**	**59,1**	**17.500.637**	**425.464**	**62,6**	**26.616.368**	
Обл. Кубанская.										
1. Екатеринодарскій	5.205	150,9	785.331	20.837	173,9	3.623.133	26.042	169,3	4.408.464	1
2. Баталпашинскій	800	270,0	216.000	121.910	119,8	14.606.136	122.710	120,8	14.822.136	2
3. Ейскій	1.153	141,7	163.359	34.113	118,0	4.026.265	35.266	118,8	4.189.624	3
4. Кавказскій	2.935	207,4	608.710	27.508	125,6	3.456.001	30 443	133,5	4.064.711	4
5. Лабинскій	269	107,9	29.018	27.712	135,1	3.743.321	27.981	134,8	3 772.339	5
6. Майкопскій	1.229	247,9	304.611	69.746	147,4	10.282.410	70.975	149,2	10 587.021	6
7. Таманскій	10.906	279,5	3.048.538	39.063	121,4	4.742.386	49.969	155,9	7.790.924	7
Итого въ области.	**22.497**	**229,2**	**5.155.567**	**340.889**	**130,5**	**44.479.652**	**363.386**	**136,6**	**49.635.219**	
Курляндская.										
1. Добленскій	5.892	132,2	778.971	15.015	120,9	1.815.292	20.907	124,1	2.594.263	1
2. Бауусскій	3.442	104,8	360.735	19.610	83,7	1,641.239	23.052	86,9	2.001.974	2
3. Виндавскій	2.856	88,8	253.755	33.337	44,6	1,488.332	36.193	48,1	1.742.087	3
4. Газенпотскій	1.936	60,9	117.995	32.257	60,9	1,965.176	34.193	60,9	2.083.171	4
5. Гольдингенскій	3.082	75,4	232.283	28.662	71,5	2.049.913	31.744	71,9	2.282.196	5
6. Гробинскій	321	57,9	18.601	29.466	57,9	1,705.184	29.787	57,9	1.723.785	6
7. Иллукстскій	4.852	109,8	532.726	18.929	84,3	1,594.860	23.781	89,5	2.127.586	7
8. Тальсенскій	1.268	67,5	85.641	36.090	60,0	2,166.348	37.358	60,3	2.251.989	8
9. Туккумскій	788	85,4	67.223	15.066	91,8	1,383.680	15.854	91,5	1.450.903	9
10. Фридрихштадтскій	1.969	121,1	238.463	32.877	57,1	1,877.442	34.846	60,7	2.115.905	10
Итого въ губерніи.	**26.406**	**101,7**	**2,686.393**	**261.309**	**67,7**	**17.687.466**	**287.715**	**70,8**	**20.373.859**	

ГУБЕРНІИ и УѢЗДЫ. Gouvernements et districts.	Съ заливныхъ луговъ. Des prés inondés. Площадь луговъ въ десятинахъ. Superficie des prés en déciatines.	Сборъ. Recolte. Съ казенной десятины. D'une déciatine. (Пудовъ. Pouds.)	Общій. Total. (Пудовъ. Pouds.)	Съ незаливныхъ луговъ. Des prés non-inondés. Площадь луговъ въ десятинахъ. Superficie des prés en déciatines.	Сборъ. Recolte. Съ казенной десятины. D'une déciatine. (Пудовъ. Pouds.)	Общій. Total. (Пудовъ. Pouds.)	Всего. En général. Площадь луговъ въ десятинахъ. Superficie des prés en déciatines.	Сборъ. Récolte. Съ казенной десятины. D'une déciatine. (Пудовъ. Pouds.)	Общій. Total. (Пудовъ. Pouds.)	№№ уѣздовъ.
1	2	3	4	5	6	7	8	9	10	1
Курская.										
1. Курскій	8.837	111,6	986.238	9.546	133,4	1.273.137	18.383	122,9	2.259.375	1
2. Бѣлгородскій	5.415	200,2	1.084.027	1.686	152,5	257.113	7.101	188,9	1.341.140	2
3. Грайворонскій	4.765	208,6	994.058	5.047	179,3	905.039	9.812	193,5	1.899.097	3
4. Дмитріевскій	6.142	126,8	778.614	11.614	125,9	1.462.505	17.756	126,2	2.241.119	4
5. Корочанскій	4.384	164,0	718.784	1.616	138,5	223.859	6.000	157,1	942.643	5
6. Льговскій	14.370	153,2	2.201.313	9.084	135,9	1.234.861	23.454	146,5	3.436.174	6
7. Новооскольскій	2.704	166,4	449.850	898	113,3	101.720	3.602	153,1	551.570	7
8. Обоянскій	7.232	160,4	1.160.180	5.576	166,5	928.313	12.808	163,1	2.088.493	8
9. Путивльскій	20.947	144,5	3.027.316	7.406	116,6	863.376	28.353	137,2	3.890.692	9
10. Рыльскій	14.453	139,9	2.021.443	7.473	152,6	1.140.435	21.926	144,2	3.161.878	10
11. Старооскольскій	5.832	165,1	962.637	4.626	117,3	542.856	10.458	144,0	1.505.493	11
12. Суджанскій	10.186	187,6	1.910.730	3.036	164,5	499.541	13.222	182,3	2.410.271	12
13. Тимскій	6.718	117,3	787.770	2.843	111,1	315.749	9.561	115,4	1.103.519	13
14. Фатежскій	4.779	138,8	663.306	6.899	128,2	884.444	11.678	132,5	1.547.750	14
15. Щигровскій	3.145	114,4	359.716	5.927	95,3	564.853	9.072	101,9	924.569	15
Итого въ губерніи.	**119.909**	**151,0**	**18.105.982**	**83.277**	**134,5**	**11.197.801**	**203.186**	**144,2**	**29.303.783**	
Кутаисская.										
1. Кутаисскій	82	48,5	3.981	521	33,7	17.555	603	35,7	21.536	1
2. Зугдидскій	—	—	—	171	33,7	5.763	171	33,7	5.763	2
3. Лечхумскій	120	260,0	31.212	334	100,2	33.468	454	142,5	64.680	3
4. Озургетскій	5	235,5	1.178	204	106,5	21.726	209	109,6	22.904	4
5. Рачинскій	8	198,8	1.590	2.939	80,7	235.285	2.947	80,4	236.875	5
6. Сенакскій	200	249,1	49.820	—	—	—	200	249,1	49.820	6
7. Шаропанскій	—	—	—	230	77,9	17.910	230	77,9	17.910	7
8. Сухумскій окр.	17	180,0	3.060	350	108,5	37.975	367	111,8	41.035	8
Итого въ губерніи.	**432**	**210,3**	**90.841**	**4.749**	**77,8**	**369.682**	**5.181**	**88,9**	**460.523**	
Лифляндская.										
1. Рижскій	5.160	70,8	365.514	63.971	68,4	4.377.627	69.131	68,6	4.743.141	1
2. Валкскій	3.376	75,2	253.767	51.893	62,9	3.266.412	55.269	63,7	3.520.179	2
3. Венденскій	5.996	105,4	632.056	57.312	70,0	4.010.382	63.308	73,3	4.642.438	3
4. Верроскій	5.256	99,7	523.958	25.806	61,0	1.574.861	31.062	67,6	2.098.819	4
5. Вольмарскій	1.430	76,3	109.090	54.821	46,8	2.567.460	56.251	47,6	2.676.550	5
6. Перновскій	2.276	82,0	186.620	62.024	52,8	3.275.612	64.300	53,8	3.462.232	6
7. Феллинскій	3.980	97,5	388.103	53.212	58,6	3.118.985	57.192	61,3	3.507.088	7
8. Эзельскій	242	77,1	18.658	75.821	35,4	2.685.701	76.063	35,6	2.704.359	8
9. Юрьевскій	14.543	79,6	1.157.936	65.991	61,7	4.070.570	80.534	64,9	5.228.506	9
Итого въ губерніи.	**42.259**	**86,0**	**3.635.702**	**510.851**	**56,7**	**28.947.610**	**553.110**	**58,9**	**32.583.312**	
Ломжинская.										
1. Ломжинскій	1.792	154,4	276.744	9.546	163,8	1.563.399	11.338	162,3	1.840.143	1
2. Венгровскій	5.654	163,7	925.655	8.192	147,1	1.205.333	13.846	153,9	2.130.988	2
3. Кольненскій	833	122,6	102.126	8.470	118,2	1.001.154	9.303	118,6	1.103.280	3
4. Мазовецкій	3.220	170,5	548.879	5.057	160,3	810.584	8.277	164,2	1.359.463	4
5. Маковскій	355	134,4	47.712	1.424	126,8	180.563	1.779	128,3	228.275	5
6. Островскій	2.154	192,8	415.305	6.701	156,2	1.046.444	8.855	162,8	1.461.749	6
7. Остроленскій	2.021	185,6	375.098	6.737	216,6	1.459.234	8.758	209,4	1.834.332	7
8. Щучинскій	—	—	—	—	—	—	—	—	—	8
Итого въ губерніи.	**16.029**	**167,9**	**2.691.519**	**46.127**	**157,5**	**7.266.711**	**62.156**	**160,2**	**9.958.230**	

ГУБЕРНІИ и УѢЗДЫ. Gouvernements et districts.	Съ заливныхъ луговъ. Des prés inondés. Площадь луговъ въ десятинахъ. Superficie des prés en déciatines.	Сборъ. Récolte. Съ казенной десятины. D'une déciatine. (Пудовъ. Pouds.)	Сборъ. Récolte. Общій. Total. (Пудовъ. Pouds.)	Съ незаливныхъ луговъ. Des prés non-inondés. Площадь луговъ въ десятинахъ. Superficie des prés en déciatines.	Сборъ. Récolte. Съ казенной десятины. D'une déciatine. (Пудовъ. Pouds.)	Сборъ. Récolte. Общій. Total. (Пудовъ. Pouds.)	Всего. En général. Площадь луговъ въ десятинахъ. Superficie des prés en déciatines.	Сборъ. Récolte. Съ казенной десятины. D'une déciatine. (Пудовъ. Pouds.)	Сборъ. Récolte. Общій. Total. (Пудовъ. Pouds.)	№№ уѣздовъ.
1	2	3	4	5	6	7	8	9	10	
Люблинская.										
1. Люблинскій	724	196,2	142.049	2.895	204,0	590.580	3.619	202,4	732.629	1
2. Гарволинскій	3.735	211,5	790.061	6.814	185,1	1.261.086	10.549	194,4	2.051.147	2
3. Красноставскій	5.087	189,1	961.793	7.829	187,6	1.468.894	12.916	188,2	2.430.687	3
4. Луковскій	4.412	189,0	833.940	10.872	178,9	1.944.968	15.284	181,8	2.778.908	4
5. Любартовскій	1.740	162,0	281.929	8.498	173,9	1.477.572	10.238	171,9	1.759.501	5
6. Ново-Александровск.	1.818	136,8	248.702	3.000	181,8	545.400	4.818	164,8	794.102	6
7. Радинскій	3.312	122,8	406.589	7.299	130,6	953.087	10.611	128,1	1.359.676	7
8. Соколовскій	3.428	153,3	525.649	8.072	156,3	1.261.837	11.500	155,4	1.787.486	8
9. Сѣдлецкій	6.104	126,3	770.838	9.504	144,8	1.375.704	15.608	137,5	2.146.542	9
10. Яновскій	2.193	220,0	482.460	6.680	206,6	1.380.088	8.873	209,9	1.862.548	10
Итого въ губерніи.	**32.553**	**167,2**	**5.444.010**	**71.463**	**171,5**	**12.259.216**	**104.016**	**170,2**	**17.703.226**	
Минская.										
1. Минскій	9.217	109,5	1.009.311	30.807	94,2	2.903.130	40.024	97,8	3.912.441	1
2. Бобруйскій	26.061	105,4	2.747.516	69.135	94.6	6.538.287	95.196	97,5	9.285.803	2
3. Борисовскій	22.188	95,2	2.113.103	41.112	76,8	3.156.221	63.300	83,2	5.269.324	3
4. Игуменскій	28.167	109,0	3.070.196	73.138	89,8	6.570.790	101.305	95,2	9.640.986	4
5. Мозырскій	53.470	119,1	6.367.359	106.697	98,1	10.471.224	160.167	105,1	16.838.583	5
6. Новогрудскій	11.277	123,0	1.387.265	39.954	98,9	3.951.750	51.231	104,2	5 339.015	6
7. Пинскій	43.241	100,7	4.355.386	158.566	89,2	14.139.927	201.807	91,6	18.495.313	7
8. Рѣчицкій	25.644	119,4	3.061.836	81.585	106,3	8.675.348	107.229	109,4	11.737.184	8
9. Слуцкій	21.433	96,1	2.059.011	50.752	95,4	4.841.027	72.185	95,6	6.900.038	9
Итого въ губерніи.	**240.698**	**108,7**	**26.170.983**	**651 746**	**94,0**	**61.247.704**	**892.444**	**97,9**	**87.418.687**	
Могилевская.										
1. Могилевскій	4.705	106,1	499.346	12.372	89,2	1.102.531	17.077	93,8	1.601.877	1
2. Быховскій	14.917	154,8	2.309.577	15.581	116,0	1.808.117	30.498	135,0	4.117.694	2
3. Гомельскій	31.353	110,0	3.448.836	55.879	97,2	5.434.213	87.232	101,8	8.883.049	3
4. Горецкій	1.096	153,1	167.777	15.921	97,0	1 544 579	17.017	100,6	1.712.356	4
5. Климовичскій	7.380	114,8	847.413	30 647	96,2	2.948.192	38.027	99,8	3.795.605	5
6. Мстиславскій	4.526	136.2	616.341	20.812	113,8	2.367.609	25.338	117,8	2.983.950	6
7. Оршанскій	2.539	125.8	319.344	54.603	114,6	6.256.858	57.142	115,1	6.576.202	7
8. Рогачевскій	23.544	121,5	2.860.915	37.825	87.4	3.309.307	61.369	100,5	6.170.222	8
9. Сѣнненскій	3.911	116,5	455.531	24.601	82,1	2.020.570	28.512	86,4	2.476.101	9
10. Чаусскій	6.214	157,0	975.623	10.888	95,0	1.034.121	17.102	117,5	2.009.744	10
11. Чериковскій	13.656	100,0	1.377.958	28.962	101,0	2.924.587	42.618	101,0	4.302.545	11
Итого въ губерніи.	**113.841**	**121,9**	**13.878.661**	**308.091**	**99,8**	**30.750.684**	**421.932**	**105,8**	**44.629.345**	
Московская.										
1. Московскій	4.137	60,5	250.539	28.892	61,4	1.774.493	33.029	61,0	2.025.032	1
2. Богородскій	3.203	81,4	260.699	39.670	57,9	2.298.208	42.873	59,7	2.558.907	2
3. Бронницкій	14.027	105,9	1.486.733	22.649	56,3	1.274.267	36.676	75.3	2.761.000	3
4. Верейскій	900	67,4	60.633	23.702	44,1	1.044.138	24.602	44,9	1.104.771	4
5. Волоколамскій	2.359	92,1	217.223	35.001	61,6	2.157.518	37.360	63,6	2.374.741	5
6. Дмитровскій	2.209	68,1	150.377	43.646	58,7	2.562.422	45.855	59.3	2.712.799	6
7. Звенигородскій	2.901	35,4	102.801	29.159	32,2	938.570	32.060	32,5	1.041.371	7
8. Клинскій	1.851	97,9	181.236	48.882	71,6	3.499.902	50.733	72,6	3.681.138	8
9. Коломенскій	4.747	120,3	570.942	9.219	84,2	777.288	13.966	97,2	1.348.230	9
10. Можайскій	2.722	53,4	145.430	25.625	56,5	1.448.407	28.347	56,2	1.593.837	10
11. Подольскій	2.119	107,7	228.194	19.246	76,1	1.462.869	21.365	79,2	1.691.063	11
12. Рузскій	810	46,4	37.602	38.508	58,9	2.256.260	39.318	58,6	2.293.862	12
13. Серпуховскій	2.676	75,8	202.774	14.774	52,1	769.281	17.450	55.7	972.055	13
Итого въ губерніи.	**44.661**	**87,2**	**3.895.183**	**378.973**	**58,7**	**22.263.623**	**423.634**	**61,9**	**26.158.806**	

ГУБЕРНІИ и УѢЗДЫ. Gouvernements et districts.	Съ заливныхъ луговъ. Des prés inondés. Площадь луговъ въ десятинахъ. Superficie des prés en déciatines.	Сборъ. Récolte. Съ казенной десятины. D'une déciatine. (Пудовъ. Pouds.)	Сборъ. Récolte. Общій. Total. (Пудовъ. Pouds.)	Съ незаливныхъ луговъ. Des prés non-inondés. Площадь луговъ въ десятинахъ. Superficie des prés en déciatines.	Сборъ. Récolte. Съ казенной десятины. D'une déciatine. (Пудовъ. Pouds.)	Сборъ. Récolte. Общій. Total. (Пудовъ. Pouds.)	Всего. En général. Площадь луговъ въ десятинахъ. Superficie des prés en déciatines.	Сборъ. Récolte. Съ казенной десятины. D'une déciatine. (Пудовъ. Pouds.)	Сборъ. Récolte. Общій. Total. (Пудовъ. Pouds.)	№№ уѣздовъ.
1	2	3	4	5	6	7	8	9	10	1
Нижегородская.										
1. Нижегородскій	7.015	103,9	728.764	17.416	84.1	1.464.515	24.431	89,8	2.193.279	1
2. Ардатовскій	8.088	73,6	594.973	9.475	53.3	504.997	17.563	62,6	1.099.970	2
3. Арзамасскій	6.694	66,5	445.377	9.240	58,0	535.866	15.934	61,6	981.243	3
4. Балахнинскій	12.321	110,4	1.360.073	6.436	75,6	486.419	18.757	98,4	1.846.492	4
5. Васильевскій	12.622	99,8	1.259.731	8.269	75,1	620.747	20.891	90,0	1.880.478	5
6. Горбатовскій	11.055	113,4	1.253.904	12.699	90,8	1.153.201	23.754	101,3	2.407.105	6
7. Княгининскій	7.188	91,7	658.818	9.147	84,3	770.693	16.335	87,5	1.429.511	7
8. Лукояновскій	8.709	94,7	824.955	18.198	61,2	1.112.864	26.907	72,0	1.937.819	8
9. Макарьевскій	19.340	95,6	1.848.303	8.352	78,3	654.082	27.692	90,4	2.502.385	9
10. Семеновскій	14.746	88,5	1.305.214	17.087	78,7	1.344.178	31.833	83,2	2.649.392	10
11. Сергачскій	8.527	83,5	711.654	7.556	76,5	578.323	16.083	80,2	1.289.977	11
Итого въ губерніи.	**116.305**	**94,5**	**10.991.766**	**123.875**	**74,5**	**9.225.885**	**240.180**	**84,2**	**20.217.651**	
Новгородская.										
1. Новгородскій	20.609	106,4	2.191.987	156.556	69,5	10.886.079	177.165	73,8	13.078.066	1
2. Боровичскій	3.954	82,1	324.706	69.415	68,3	4.743.902	73.369	60,1	5.068.608	
3. Бѣлозерскій	4.676	85,0	397.426	28.350	68,5	1.943.215	33.026	70,9	2.340.641	3
3. Валдайскій	3.240	126,0	408.119	13.164	82,1	1.080.453	16.404	90,7	1.488.572	4
4. Демянскій	1.209	74,1	89.585	43.827	70,0	3.066.586	45.036	70,1	3.156.171	5
5. Кирилловскій	5.036	59,8	301.158	72.439	43,4	3.147.241	77.475	44,5	3.448.399	6
6. Крестецкій	3.475	98,8	343.376	43.389	80,6	3.498.631	46.864	82,0	3.842.007	7
8. Старорусскій	6.228	142,0	884.149	98.307	53,5	5.258.187	104.535	58,8	6.142.336	8
9. Тихвинскій	3.946	92,7	365.796	34.752	64,8	2.250.527	38.698	67,6	2.616.323	9
10. Устюженскій	6.684	90,2	603.049	37.647	67,5	2.540.432	44.331	70,9	3.143.481	10
11. Череповецкій	7.001	68,5	479.885	86.783	54,0	4.693.633	93.784	55,2	5.173.518	11
Итого въ губерніи.	**66.058**	**96,7**	**6.389.236**	**684.629**	**63,0**	**43.108.886**	**750.687**	**65,9**	**49.498.122**	
Олонецкая.										
1. Петрозаводскій	2.692	86,7	233.508	51.394	62,6	3.215.053	54.086	63,8	3.448.561	1
2. Бытегорскій	6.960	75,8	527.322	37.220	36,5	1.356.801	44.180	42,6	1.884.123	2
3. Каргопольскій	8.728	60,1	524.128	85.982	55,2	4.746.851	94.710	55,7	5.270.979	3
4. Лодейнопольскій	2.524	37,2	93.938	24.696	63,6	1.571.759	27.220	61,2	1.665.697	4
5. Олонецкій	1.919	116,4	223.368	23.820	79,0	1.881.141	25.739	81,8	2.104.509	5
6. Повѣнецкій	7.618	58,9	448.771	16.646	52,0	865.342	24.264	54,2	1.314.113	6
7. Пудожскій	5.745	47,4	272.051	24.719	36,4	898.608	30.464	38,4	1.170.659	7
Итого въ губерніи.	**36.186**	**64,2**	**2.323.086**	**264.477**	**55,0**	**14.535.555**	**300.663**	**56,1**	**16.858.641**	
Оренбургская.										
1. Оренбургскій	89.404	88,5	7.915.183	295.909	67,2	19.879.920	385.313	72,1	27.795.103	1
2. Верхнеуральскій	46.046	50,7	2.334.925	408.331	46,7	19.057.461	454.377	47,1	21.392.386	2
3. Орскій	66.867	120,4	8.052.264	207.363	71,5	14.833.491	274.230	79,8	22.885.755	3
4. Троицкій	19.067	54,2	1.033.982	52.458	48,0	2.519.384	71.525	49,7	3.553.366	4
5. Челябинскій	45.943	58,5	2.687.771	134.800	48,9	6.596.150	180.743	51,4	9.283.921	5
Итого въ губерніи	**267.327**	**82,4**	**22,024.125**	**1.098.861**	**57,2**	**62.886.406**	**1.366.188**	**62.2**	**84.910 531**	
Орловская.										
1. Орловскій	3.559	163,5	581.779	10.704	111,2	1.190.149	14.263	124,2	1.771.928	1
2. Болховской	2.979	132,8	395.732	10.466	114,7	1.200.108	13.445	118,7	1.595.840	2
3. Брянскій	22.914	96,7	2.216.405	19.312	81,3	1.570.013	42.226	89,7	3.786.418	3
4. Дмитровскій	4.651	161,9	753.124	9.649	140,4	1.354.473	14.300	147,4	2.107.597	4
5. Елецкій	1.258	78,4	98.605	5.497	85,8	471.648	6.755	84,4	570 253	5
6 Карачевскій	6.036	153,1	924.342	10.921	114,1	1.246.212	16.957	128,1	2.170.554	6
7. Кромскій	5.699	145,5	829,349	8.707	113,0	983.691	14.406	125,9	1.813.040	7
8. Ливенскій	1.011	104,3	105.461	8.239	114,0	939.500	9.250	113,0	1.044.961	8
9. Малоархангельскій	3.787	112,0	424.061	16.738	80,6	1.349.857	20.525	86,4	1.773.918	9
10. Мценскій	1.241	88,3	109.639	7.929	100,2	794.606	9.170	98,6	904.245	10
11. Сѣвскій	10.224	110,1	1.125.539	15.851	117,5	1.861.981	26.075	114,6	2.987.520	11
12. Трубчевскій	34.149	111,9	3.821.146	10.211	93,9	959.248	44.360	107,8	4.780.394	12
Итого въ губерніи	**97.508**	**116.8**	**11.385.182**	**134,224**	**103.7**	**13.921.486**	**231.732**	**109.2**	**25.306.668**	

ГУБЕРНІИ и УѢЗДЫ. Gouvernements et districts.	Съ заливныхъ луговъ. Des prés inondés. Площадь луговъ въ десятинахъ. Superficie des prés en déciatines.	Сборъ. Récolte. Съ казенной десятины. D'une déciatine. (Пудовъ. Pouds.)	Сборъ. Récolte. Общій. Total. (Пудовъ. Pouds.)	Съ незаливныхъ луговъ. Des prés non-inondés. Площадь луговъ въ десятинахъ. Superficie des prés en déciatines.	Сборъ. Récolte. Съ казенной десятины. D'une déciatine. (Пудовъ. Pouds.)	Сборъ. Récolte. Общій. Total. (Пудовъ. Pouds.)	Всего. En général. Площадь луговъ въ десятинахъ. Superficie des prés en déciatines.	Сборъ. Récolte. Съ казенной десятины. D'une déciatine. (Пудовъ. Pouds.)	Сборъ. Récolte. Total. Общій. (Пудовъ. Pouds.)	№№ уѣздовъ.
1	2	3	4	5	6	7	8	9	10	1
Пензенская.										
1. Пензенскій	2.681	115,9	310.792	9.006	97,0	873.774	11.687	101,4	1.184.566	1
2. Городищенскій	4.851	85,0	412.244	8.927	81,7	729.056	13.778	82,8	1.141.300	2
3. Инсарскій	5.436	84,3	458.353	10.243	60,2	616.504	15.679	68,6	1.074.857	3
4. Керенскій	6.660	137,0	912.461	5.877	87,2	512.467	12.537	113,7	1.424.928	4
5. Краснослободскій	22.465	50,3	1.131.058	4.819	44,3	213.636	27.284	49,3	1.344.694	5
6. Мокшанскій	2.870	99,7	286.195	6.663	87,8	585.282	9.533	91,4	871 477	6
7. Наровчатскій	5.710	80,1	457.225	6.118	57,4	351.031	11.828	68,3	808.256	7
8. Нижнеломовскій	6.118	133,2	814.967	6.357	81,3	516.538	12.475	106,7	1.331.505	8
9. Саранскій	4.262	102,8	438.110	4.487	76,1	341.447	8.749	89,1	779.557	9
10. Чембарскій	4.429	116,4	515.727	6.430	80,3	516.455	10.859	95,1	1.032.182	10
Итого въ губерніи.	**65.482**	**87,6**	**5.737.132**	**68.927**	**76,3**	**5.256.190**	**134.409**	**81,8**	**10.993.322**	
Пермская.										
1. Пермскій	4.706	85,1	400.352	91.057	78,3	7.162.981	95.763	79,0	7.563.333	1
2. Верхотурскій	20.846	89.4	1.862.987	177.470	73,8	13.094.818	198.316	75,4	14.957.805	2
3. Екатеринбургскій	9.347	91,7	857.555	216.637	76,1	16.480.200	225.984	76,7	17.337.755	3
4. Ирбитскій	9.575	125,4	1.200.900	130.692	105,8	13.827.258	140.267	107,1	15.028.158	4
5. Камышловскій	1.932	93,5	180.685	205.320	85,4	17.536.683	207.252	85,5	17.717.368	5
6. Красноуфимскій	10.146	53,1	538.846	230.689	56,9	13.117.717	240.835	56,7	13.656.563	6
7. Кунгурскій	4.389	104,9	460.509	78.883	86,1	6.792.428	83.272	87,1	7.252.937	7
8. Осинскій	24.103	79,9	1.925.413	73.225	74,7	5.472.198	97.328	76,0	7.397.611	8
9. Оханскій	24.940	70,4	1.756.469	52.970	70,8	3.749.916	77.910	70,7	5.506.385	9
10. Соликамскій	49.151	93,3	4.589.420	88.923	71,3	6.342.400	138.074	79.2	10.931.829	10
11. Чердынскій	25.943	78,8	2.045.474	23.687	74,7	1.770.289	49.630	76,9	3.815.763	11
12. Шадринскій	25.410	96,8	2.459.945	202.567	71,8	14.547.944	227.977	74,6	17.007.889	12
Итого въ губерніи.	**210.488**	**86,8**	**18.278.564**	**1.572.120**	**76,3**	**119.894.832**	**1.782.608**	**77,5**	**138.173.396**	
Петроградская.										
1. Петроградскій	1.119	79,0	88.381	9.109	122,4	1.115.369	10.228	117,7	1.203.750	1
2. Гдовскій	12.388	92,7	1.148.965	39.734	80,8	3.210.463	52 122	83.6	4.359.428	2
3. Лужскій	7.914	114,6	804.040	87.566	80,5	7.049.205	94.580	83,0	7.853.245	3
4. Новоладожскій	2.130	52,9	112.672	59.392	75,0	4.452.936	61.522	74,2	4.565.608	4
5. Петергофскій	324	81,6	26.445	21.463	101,9	2.186.561	21.787	101,6	2.213.006	5
6. Царскосельскій	1.217	85,4	103.970	27.946	85,2	2.381.343	29.163	85,2	2.485.313	6
7. Шлиссельбургскій	263	68,0	17.891	18.274	90,4	1653.406	18.537	90,1	1.669.297	7
8. Ямбургскій	2.593	110,7	287.064	22.305	96,7	2.156.111	24.898	98,1	2.443.175	8
Итого въ губерніи.	**27.048**	**95,7**	**2.589.428**	**285.789**	**84,7**	**24.203.394**	**312.837**	**85,6**	**26.792 822**	
Плоцкая.										
1. Плоцкій	865	228,9	197.984	2.886	214.0	617.603	3.751	220,1	815.587	1
2. Липновскій	—	—	—	—	—	—	—	—	—	2
3. Млавскій	—	—	—	—	—	—	—	—	—	3
4. Прасныскій	4.730	117,0	553.410	3.096	116,4	360.374	7.826	116,8	913.784	4
5. Рыпинскій	2.449	161,4	395.269	4.319	105,8	456.950	6.768	125,9	852.219	5
6. Серпецкій	4.246	173.2	735.576	5.915	178,3	1.054.599	10.161	176,2	1.790.175	6
7. Цѣхановскій	455	275,0	125.125	1.227	200,0	245.400	1.682	220,3	370.525	7
Итого въ губерніи.	**12.745**	**157,5**	**2.007.364**	**17.443**	**156,8**	**2.734.926**	**30.188**	**157,1**	**4.742.290**	

ГУБЕРНІИ и УѢЗДЫ. Gouvernements et districts.	Съ заливныхъ луговъ. Des prés inondés. Площадь луговъ въ десятинахъ. Superficie des prés en déciatines.	Сборъ. Récolte. Съ казенной десятины. D'une déciatine. (Пудовъ. Pouds.)	Сборъ. Récolte. Общій. Total. (Пудовъ. Pouds.)	Съ незаливныхъ луговъ. Des prés non-inondés. Площадь луговъ въ десятинахъ. Superficie des prés en déciatines.	Сборъ. Récolte. Съ казенной десятины. D'une déciatine. (Пудовъ. Pouds.)	Сборъ. Récolte. Общій. Total. (Пудовъ. Pouds.)	Всего. En général. Площадь луговъ въ десятинахъ. Superficie des prés en déciatines.	Сборъ. Récolte. Съ казенной десятины. D'une déciatine. (Пудовъ. Pouds.)	Сборъ. Récolte. Общій. Total. (Пудовъ. Pouds.)	№№ уѣздовъ.
1	2	3	4	5	6	7	8	9	10	
Подольская.										
1. Каменецъ-Подольск.	263	170,5	44.842	4.117	108,6	446.931	4.380	112,4	491.773	1
2. Балтскій	504	111,8	56.371	3.571	102,7	366.407	4.075	103,7	422.778	2
3. Брацлавскій	1.046	149,7	158.639	3.289	175,2	576.240	4.335	169,5	734.879	3
4. Винницкій	2.870	127,7	366.379	6.331	164,3	1.039.957	9.201	152,8	1.406.336	4
5. Гайсинскій	1.566	178,1	278.850	1.315	104,9	137.909	2.881	144,7	416.759	5
6. Летичевскій	4.117	142,4	586.070	4.496	162,4	729.951	8.613	152,8	1.316.021	6
7. Литинскій	5.609	119,4	669.484	9.154	147,2	1.347.909	14.763	136,7	2.017.393	7
8. Могилевскій	743	106,5	79.113	2.978	203,7	606.713	3.721	184,3	685.826	8
9. Ольгопольскій	565	178,3	100.748	895	130,8	117.043	1.460	149,2	217.791	9
10. Проскуровскій	1.540	117,6	273.561	2.693	144,1	387.965	4.233	156,3	661.526	10
11. Ушицкій	409	129,0	52.753	1.547	165,6	256.155	1.956	157,9	308.910	11
12. Ямпольскій	566	186,1	105.316	3.109	216,2	672.076	3.675	211,5	777.392	12
Итого въ губерніи.	**19.798**	**140,1**	**2.772.128**	**43.495**	**153,7**	**6.685.256**	**63.293**	**149,4**	**9.457.384**	
Полтавская.										
1. Полтавскій	7.923	125,7	995.712	9.872	140,9	1.391.347	17.795	134,1	2.387.059	1
2. Гадячскій	5.472	154,1	843.248	4.314	165,9	715.865	9.786	159,3	1.559.113	2
3. Зеньковскій	3.923	208,3	817.337	4.925	157,6	776.314	8.848	180.1	1.593.651	3
4. Золотоношскій	29.287	104,5	3.060.804	18.322	108,4	1.986.695	47.609	106,0	5.047.499	4
5. Кобелякскій	8.611	115,7	996.167	11.201	102,0	1.142.923	19.812	108,0	2.139 090	5
6. Константиновскій	3.791	148,5	562.820	18.100	127,1	2.299.627	21.891	130,8	2.862.447	6
7. Кременчугскій	16.256	129,1	2.098.849	13.026	124,6	1.622.747	29.282	127,1	3.721.596	7
8. Лохвицкій	5.247	150,4	789.075	6.747	166,1	1.120.571	11.994	159,2	1.909.646	8
9. Лубенскій	9.191	141,2	1.298.062	7.710	109,4	843.479	16.901	126,7	2.141.541	9
10. Миргородскій	8.216	122,4	1.005.424	5.024	132,3	664.792	13.240	126,1	1.670.216	10
11. Переяславскій	18.225	124,9	2.275.952	13.333	124,8	1.663.776	31.558	124,9	3.939.728	11
12. Пирятинскій	8.569	92,1	788.927	9.841	132,5	1.304.243	18.410	113,7	2.093.170	12
13. Прилукскій	9.680	149,0	1.442.408	10.581	165,7	1.753.204	20.261	157,7	3.195,612	13
14. Роменскій	6.307	175,8	1.109.080	8.013	168,0	1.345.895	14.320	171,4	2.454.975	14
15. Хорольскій	12.273	116,3	1.427.926	13.564	95,3	1.291.973	25.837	105,3	2.719.899	15
Итого въ губерніи.	**152.971**	**127,6**	**19.511.791**	**154.573**	**128,9**	**19.923.451**	**307.544**	**128.2**	**39.435.242**	
Приморская обл.										
1. Хабаровскій	24.139	184,9	4.463.301	29.875	138,1	4.127.061	54.014	159,0	8.590.362	1
2. Иманскій	18.436	116,9	2.154.764	38.655	105,5	4.076.845	57.091	109,2	6.231.609	2
3. Ник.-Уссурійскій	36.955	141,6	5.234.647	54.221	104,3	5.657.140	91.176	119,5	10.891.787	3
4. Ольгинскій	5.418	121,9	660.686	17.688	143,7	2.542.025	23.106	138,6	3.202.711	4
5. Уссур.-Каз.	48.071	188,1	9.042.155	47.215	138,6	6.543.999	95.286	163,6	15.586.154	5
Итого въ области.	**133.019**	**162,0**	**21.555.553**	**187.654**	**122,3**	**22.947.070**	**320.673**	**138,8**	**44.502,623**	
Псковская.										
1. Псковскій	9 479	95,6	906.618	66.712	62,7	4.184.739	76.191	66,8	5.091.357	1
2. Великолуцкій	4.458	121,2	543.202	49.745	91,8	4.565.530	54.203	94,3	5.108.732	2
3. Новоржевскій	6.982	117,1	817.747	36.097	72,7	2.624.753	43.079	80,0	3.442.500	3
4. Опочецкій	4.908	86,7	425.579	36.642	66,8	2.447.368	41.550	69,1	2.872.947	4
5. Островскій	3.045	104,5	318.274	30.783	81,9	2.519.779	33.828	83,9	2.838.053	5
6. Порховскій	4.433	91,1	403.831	59.241	61,5	3.637.971	63.674	63,5	4.041 802	6
7. Торопецкій	2.650	142.9	378.795	37.625	95,7	3.600.996	40.275	98.8	3.979.791	7
8. Холмскій	2.587	107,2	279.260	38.160	79,7	3.069.579	40.747	82,2	3.348.839	8
Итого въ губерніи.	**38.542**	**105,7**	**4.073.306**	**355.005**	**74,5**	**26.650.715**	**393.547**	**78,0**	**30.724.021**	

ГУБЕРНІИ и УѢЗДЫ. Gouvernements et districts.	Съ заливныхъ луговъ. Des prés inondés. Площадь луговъ въ десятинахъ. Superficie des prés en déciatines.	Сборъ. Récolte. Съ казенной десятины. D'une déciatine. (Пудовъ. Pouds.)	Сборъ. Récolte. Общій. Total. (Пудовъ. Pouds.)	Съ незаливныхъ луговъ. Des pres non-inondés. Площадь луговъ въ десятинахъ. Superficie des prés en déciatines.	Сборъ. Récolte. Съ казенной десятины. D'une déciatine. (Пудовъ. Pouds.)	Сборъ. Récolte. Общій. Total. (Пудовъ. Pouds.)	Всего. En général. Площадь луговъ въ десятинахъ. Superficie des prés en déciatines.	Сборъ. Récolte. Съ казенной десятины. D'une déciatine. (Пудовъ. Pouds.)	Сборъ. Récolte. Общій. Total. (Пудовъ. Pouds.)	№№ уѣздовъ.
1	2	3	4	5	6	7	8	9	10	1
Радомская.										
1. Радомскій	1.741	144,0	250.704	4.949	138,2	683.952	6.690	139,7	934.656	1
2. Илжецкій	2.052	116,0	238.032	2.108	174,6	368.057	4.160	145,7	606.089	2
3. Козеницкій	1.819	137,0	249.203	4.349	163,8	712.366	6.168	155,9	961.569	3
4. Конскій	—	—	—	7.468	120,0	896.160	7.468	120,0	896.160	4
5. Опатовскій	—			—	—	—	—	—	—	5
6. Опоченскій	1.612	142,6	229.871	3.199	66,0	211.134	4.811	91,7	441.005	6
7. Сандомирскій	—			—			—	—	—	7
Итого въ губерніи:	**7.224**	**133,9**	**967.810**	**22.073**	**130,1**	**2.871.669**	**29.297**	**131,1**	**3.839.479**	
Рязанская.										
1. Рязанскій	33.321	86,6	2.885.172	27.020	89,6	2.419 984	60.341	87,9	5.305.156	1
2. Данковскій	229	85,2	19.500	5.165	69,0	356.345	5.394	69,7	375.845	2
3. Егорьевскій	2.528	114,7	290.153	35.907	88,6	3 181.895	38.435	90,3	3.472.048	3
4. Зарайскій	17 869	130,6	2.334.450	7.146	103,5	739.289	25.015	122,9	3.073.739	4
5. Касимовскій	19.909	102,7	2.043.905	22.979	86,6	1.989.111	42.888	94,0	4.033.016	5
6. Михайловскій	1.981	108,0	213.879	11.089	81,8	906.595	13.070	85,7	1.120.474	6
7. Пронскій	3.198	135,7	434.108	6.284	92,9	583.908	9.482	107,4	1.018.016	7
8. Раненбургскій	4.846	131,9	639.312	2.898	122,5	355.080	7.744	128,4	994.392	8
9. Ряжскій	6.453	90,4	583.564	9.132	109.4	999.170	15.585	101,6	1.582.734	9
10. Сапожковскій	7.599	109,7	833.893	4.928	96,4	475.253	12.527	104,5	1.309.146	10
11. Скопинскій	2,636	85,6	225.738	7.177	74,6	535.450	9.813	77,6	761.188	11
12. Спасскій	49.147	93,4	4.588.197	10.539	99,7	1.050.909	59.686	94,5	5.639.106	12
Итого въ губерніи.	**149.716**	**100,9**	**15.091.871**	**150.264**	**90,5**	**13.592.989**	**299.980**	**95,6**	**28.684.860**	
Самарская.										
1. Самарскій	51.510	96,7	4.979.101	61.775	98,2	6.065.915	113.285	97,5	11.045.016	1
2. Бугульминскій	16.016	69,2	1.109.046	37.757	84.1	3.175.134	53.773	79.7	4.284.180	2
3. Бугурусланскій	27.236	86,6	2.362.004	62.613	97,0	6.073.983	89.849	93.8	8.435.987	3
4. Бузулукскій	19.855	85,6	1.700.418	100.825	80,8	8.152.920	120.680	81,7	9.853.338	4
5. Николаевскій	31.830	90.9	2.892.072	265.364	78,9	20.941 265	297.194	79,8	23.833.337	5
6. Новоузенскій	33.555	97,2	3.263.473	274.684	52.9	14.523.079	308.239	57,7	17.786.552	6
7. Ставропольскій	21.079	74,7	1.564.228	17.422	89.1	1.552.590	38.501	81,2	3.116 818	7
Итого въ губерніи.	**201.081**	**88,8**	**17.870.342**	**820.440**	**73,7**	**60 484.886**	**1.021.521**	**76,7**	**78.355.228**	
Самаркандская.										
1. Самаркандскій	10.663	118,1	1.259.300	8.042	80.0	643.360	18.705	101,7	1.902.660	1
2. Джизакскій	1.485	150.0	222.750	7.598	72,5	550.855	9 083	85,2	773.605	2
3. Катта-Курганскій	1.100	190,0	209.000	6.207	150,0	931.050	7.307	156.0	1.140.050	3
4. Ходжентскій	363	100,0	36.300	—		—	363	100,0	36.300	4
Итого въ губерніи.	**13.611**	**126,6**	**1.727.350**	**21.847**	**97,3**	**2.125.265**	**35.458**	**108.7**	**3.852.615**	
Саратовская.										
1. Саратовскій	4.012	148,8	596.828	3.806	138,8	528.391	7.818	143,9	1.125.219	1
2. Аткарскій	9.581	100,3	960.133	9.925	83,6	829.795	19.506	91,8	1.789.928	2
3. Балашовскій	9.914	93,1	922.706	19.316	91,4	1.764.804	29.230	91,9	2.687.510	3
4. Вольскій	6.834	137.7	940.814	3.375	99,7	336.443	10.209	125,1	1.277.257	4
5. Камышинскій	20.480	83,8	1.717.138	11.352	66,3	752.242	31.832	77,6	2.469.380	5
6. Кузнецкій	3.583	86,4	309.678	4.590	65,1	299.034	8.173	74.5	608.712	6
7. Петровскій	3.186	87,7	279.273	12.969	96,0	1.244.520	16 155	94,3	1.523.793	7
8. Сердобскій	6.781	115,2	781.195	5.671	104,1	590.217	12.452	110.1	1.371.412	8
9. Хвалынскій	10.047	91,9	922.977	3.260	138,0	449.888	13.307	103,2	1.372.865	9
10. Царицынскій	8.835	82,6	730.190	5.607	72,7	409.869	14.442	78,9	1.140.059	10
Итого въ губерніи.	**83.253**	**98,0**	**8.160.932**	**79.871**	**90,2**	**7.205.203**	**163.124**	**94,2**	**15.366.135**	

ГУБЕРНІИ и УѢЗДЫ. Gouvernements et districts.	Съ заливныхъ луговъ. Des prés inondés. Площадь луговъ въ десятинахъ. Superficie des prés en déciatines.	Сборъ. Recolte. Съ казенной десятины. D'une déciatine.	Общій. Total.	Съ незаливныхъ луговъ. Des prés non-inondés. Площадь луговъ въ десятинахъ. Superficie des prés en déciatines.	Сборъ. Recolte. Съ казенной десятины. D'une déciatine.	Общій. Total.	Всего. En général. Площадь луговъ въ десятинахъ. Superficie des prés en déciatines.	Сборъ. Récolte. Съ казенной десятины. D'une déciatine.	Общій. Total.	№№ уѣздовъ.
		Пудовъ. Pouds.			Пудовъ. Pouds.			Пудовъ. Pouds.		
1	2	3	4	5	6	7	8	9	10	1
Семипалатинская.										
1. Семипалатинскій	11.822	46,5	549.460	110.006	67,3	7.405.289	121.828	65,3	7.954.749	1
2. Зайсанскій	14.235	138,8	1.904.643	15.257	101,2	1.543.694	29.492	116,9	3.448.337	2
3. Каркаралинскій	6.878	64,0	440.192	9.922	69,7	691.224	16.800	67,4	1.131.416	3
4. Павлодарскій	130.819	116,5	15.246.782	174.147	51,6	8.988.284	304.966	79,5	24.235.066	4
5. Усть-Каменногорскій	17.273	165,3	2.855.347	51.536	107,9	5.560.856	68.809	122,3	8.416.203	5
Итого въ области.	**181.027**	**116,0**	**20.996.424**	**360.868**	**67,0**	**24.189.347**	**541.895**	**83,4**	**45.185.771**	
Семирѣченская.										
1. Вѣрненскій	24.490	134,0	3.281.660	56.069	99,5	5.578.866	80.559	110,0	8.860.526	1
2. Джаркентскій	7.117	110,8	788.564	19.814	108,6	2.151.766	26.931	109,2	2.940.330	2
3. Копальскій	15.900	174,0	2.766.315	26.773	153,4	4.106.228	42.673	161,1	6.872.543	3
4. Лепсинскій	21.952	199,5	4.379.424	45.531	133,8	6.090.341	67.483	155,1	10.469.765	4
5. Пишпекскій	9.595	122,4	1.174.428	67.068	135,5	9.087.428	76.663	133,9	10.261.856	5
6. Пожевальскій	10.226	159,9	1.635.137	41.370	124,9	5.167.025	51.596	131,8	6.802.162	6
Итого въ области.	**89.280**	**157,1**	**14.025.528**	**256.625**	**125,4**	**32.181.654**	**345.905**	**133,6**	**46.207.182**	
Симбирская.										
1. Симбирскій	16.125	92,7	1.494.428	3.540	110,0	389.260	19.665	95,8	1.883.688	1
2. Алатырскій	11.361	110,8	1.258.886	4.903	89,1	436.734	16.264	104,3	1.695.620	2
3. Ардатовскій	6.528	89,2	582.620	5.210	70,1	364.370	11.738	80,7	946.990	3
4. Буинскій	2.706	74,0	200.214	6.341	57,2	362.629	9.047	62,2	562.843	4
5. Корсунскій	15.137	100,5	1.520.554	5.143	86,5	444.720	20.280	96,9	1.965.274	5
6. Курмышскій	11.096	74,4	825.224	8.230	67,5	555.774	19.326	71,5	1.380.998	6
7. Сенгилеевскій	8.003	86,7	693.963	2.177	97,1	211.469	10.180	89,0	905.432	7
8. Сызранскій	19.511	87,1	1.699.031	5.742	97,4	559.489	25.253	89,4	2.258.520	8
Итого въ губерніи.	**90.467**	**91,5**	**8.274.920**	**41.286**	**80,5**	**3.324.445**	**131.753**	**87,9**	**11.599.365**	
Смоленская.										
1. Смоленскій	9.384	102,4	961.738	25.709	121,0	3.111.606	35.093	116,3	4.073.344	1
2. Бѣльскій	10.620	155,7	1.654.453	80.005	90,9	7.278.503	90.625	98,5	8.932.956	3
3. Вяземскій	4.426	102,8	455.391	44.226	76,8	3.395.508	48.652	79,1	3.850.899	2
4. Гжатскій	4.012	124,9	234.828	54.240	60,8	3.299.832	58.252	60,6	3.534.660	4
5. Дорогобужскій	10.186	233,6	1.240.706	25.116	101,9	2.560.034	35.302	107,6	3.800.740	5
6. Духовщинскій	8.836	134,4	1.187.957	40.754	96,8	3.945.381	49.590	103,5	5.133.338	6
7. Ельнинскій	5.930	226,8	670.670	43.125	85,3	3.680.708	49.055	88,7	4.351.378	7
8. Краснинскій	4.134	165,1	683.189	13.857	148,5	2.058.859	17.991	152,4	2.742.048	8
9. Порѣчскій	3.700	289,8	528.930	65.010	92,9	6.041.713	68.710	95,6	6.570.643	9
10. Рославльскій	16.265	226,2	1.761.642	44.777	94,1	4.217.566	61.042	79,9	5.979.208	10
11. Сычевскій	6.075	88,7	535.225	29.287	72,4	2.121.878	35.362	75,1	2.657.103	11
12. Юхновскій	5.214	75,9	396.101	29.792	52,7	1.569.782	35.006	57,8	1.965.883	12
Итого въ губерніи.	**88.782**	**116,1**	**10.310.830**	**495.898**	**87,2**	**43.281.370**	**584.680**	**89,9**	**53.592.200**	
Ставропольская.										
1. Ставропольскій	1.378	109,0	150.257	10.564	79,4	838.932	11.942	82,8	989.189	1
2. Александровскій	7.095	68,6	486.940	65.470	105,9	6.872.479	72.565	101,4	7.359.419	2
3. Благодаренскій	1.905	99,9	190.220	75.672	23,3	1.761.592	77.577	25,2	1.951.812	3
4. Медвѣженскій	155	50,0	7.750	19.090	41,8	797.269	19.245	41,8	805.019	4
5. Святокрестовскій	2.368	30,0	71.040	28.266	84,2	2.379.422	30.634	80,0	2.450.462	5
Итого въ губерніи.	**12.901**	**70,2**	**906.207**	**199.062**	**63,5**	**12.649.694**	**211.963**	**64,0**	**13.555.901**	

ГУБЕРНІИ и УѢЗДЫ. Gouvernements et districts.	Съ заливныхъ луговъ. Des prés inondés. Площадь луговъ въ десятинахъ. Superficie des prés en déciatines.	Сборъ. Récolte. Съ казенной десятины. D'une déciatine. (Пудовъ. Pouds.)	Сборъ. Récolte. Общій. Total. (Пудовъ. Pouds.)	Съ незаливныхъ луговъ. Des prés non-inondés. Площадь луговъ въ десятинахъ. Superficie des prés en déciatines.	Сборъ. Récolte. Съ казенной десятины. D'une déciatine. (Пудовъ. Pouds.)	Сборъ. Récolte. Общій. Total. (Пудовъ. Pouds.)	Всего. En général. Площадь луговъ въ десятинахъ. Superficie des prés en déciatines.	Сборъ. Récolte. Съ казенной десятины. D'une déciatine. (Пудовъ. Pouds.)	Сборъ. Récolte. Общій. Total. (Пудовъ. Pouds.)	№№ уѣздовъ.
1	2	3	4	5	6	7	8	9	10	
Сувалкская.										
1. Сувалкскій	68	190,8	12.974	9.498	137,4	1.305.025	9.566	137,8	1.317.999	1
2. Августовскій	6.583	80,4	529.273	6.769	135,9	919.907	13.352	108,5	1.449.180	2
2. Владиславовскій	3.091	233,6	722.005	14.286	205,6	2.937.837	17.377	210,6	3.659.842	3
4. Волковышскій	—	—	—	8.948	202,8	1.814.654	8.948	202,8	1.814.654	4
5. Кальварійскій	809	204,7	165.632	11.095	192,3	2.133.793	11.904	193,2	2.299.425	5
6. Маріампольскій	1.267	143,3	181.595	13.758	156,5	2.152.609	15.025	155,4	2.334.204	6
7. Сейнскій	1.607	158,2	254.268	11.923	168,5	2.009.356	13.530	167,3	2.263.624	7
Итого въ губерніи.	**13.425**	**139,0**	**1.865.747**	**76.277**	**174,0**	**13.273.181**	**89.702**	**168,8**	**15.138.928**	
Сыръ-Дарьинск.										
1. Ташкентскій	8.623	117,6	1.014.065	67.152	110,4	7.413.581	75.775	111,2	8.427.646	1
2. Аму-Дарьинскій	582	92,8	54.010	1.600	58,1	92.960	2.182	67,4	146.970	2
3. Аулієатинскій	24.339	158,4	3.855.298	74.334	121,4	9.024.148	98.673	130,5	12.879.446	3
4. Казалинскій	5.275	123,8	653.045	19.868	132,1	2.624.563	25.143	130,4	3.277.608	4
5. Перовскій	19.069	189,6	3.615.482	31.650	130,0	4.114.500	50.719	152,4	7.729.982	5
6. Чимкентскій	15.200	147,9	2.248.080	37.051	131,8	4.883.322	52.251	136,5	7.131.402	6
Итого въ области.	**73.088**	**156,5**	**11.439.980**	**231.655**	**121,5**	**28.153.074**	**304.743**	**129,9**	**39.593.054**	
Таврическая.										
1. Симферопольскій	827	104,0	86.004	14.115	80,8	1.140.138	14.942	82,1	1.226.142	1
2. Бердянскій	1.824	126,3	230.314	1.676	70,9	118.606	3.500	99,7	348.920	2
3. Днѣпровскій	4.603	94,4	436.880	34.551	46,4	1.601.849	39.154	52,1	2.038.729	3
4. Евпаторійскій	6	83,6	502	4.309	58,1	250.353	4.315	58,1	250.855	4
5. Мелитопольскій	5.641	125,9	710.098	12.873	65,0	837.144	18.514	83,6	1.547.242	5
6. Перекопскій	1.437	133,3	19.112	20.945	93,3	1.954.169	22.382	88,2	1.973.281	6
7. Ялтинскій	—	—	—	1.334	94,4	125.881	1.334	94,4	125.881	7
8. Ѳеодосійскій	1.890	106,2	200.661	17.670	90,7	1.602.966	19.560	92,2	1.803.627	8
Итого въ губерніи	**16.228**	**103,7**	**1.683.571**	**107.473**	**71.0**	**7.631.106**	**123.701**	**75,3**	**9.314.677**	
Тамбовская.										
1. Тамбовскій	11.385	102,8	1.170.814	10.931	99,2	1.084.808	22.316	101,1	2.255.622	1
2. Борисоглѣбскій	9.278	124,7	1.157.449	10.436	102,2	1.066.059	19.714	112,8	2.223.508	2
3. Елатомскій	37.841	88,8	3.359.647	3.682	104,8	385.804	41.523	90,2	3.745.451	3
4. Кирсановскій	10.857	110,5	1.200.025	7.012	120,8	847.141	17.869	114,6	2.047.166	4
5. Козловскій	8.964	136,7	1.225.372	8.530	131,6	1.122.193	17.494	134,2	2.347.565	5
6. Лебедянскій	4.944	117,7	581.909	2.303	39,7	91.446	7.247	92,9	673.355	6
7. Липецкій	8.578	136,9	1.174.531	3.693	127,3	470.218	12.271	134,0	1.644.749	7
8. Моршанскій	20.478	128,8	2.638.542	11.769	92,0	1.083.260	32.247	115,4	3.721.802	8
9. Спасскій	8.252	105,9	873.825	4.699	74,9	351.797	12.951	94,6	1.225.622	9
10. Темниковскій	20.469	65,4	1.339.124	5.822	46,7	271.817	26.291	61,3	1.610.941	10
11. Усманскій	2.487	98,8	245.919	3.463	127,7	442.149	5.950	115,6	688.068	11
12. Шацкій	16.356	95,5	1.561.270	3.372	110,7	373.212	19.728	98,1	1.934.482	12
Итого въ губерніи.	**159.889**	**103,4**	**16.528.427**	**75.712**	**100,2**	**7.589.904**	**235.601**	**102,4**	**24.118.331**	

ГУБЕРНІИ и УѢЗДЫ. Gouvernements et districts.	Съ заливныхъ луговъ. Des prés inondés. Площадь луговъ въ десятинахъ. Superficie des prés en déciatines.	Сборъ. Récolte. Съ казенной десятины. D'une déciatine (Пудовъ. Pouds.)	Сборъ. Récolte. Общій. Total. (Пудовъ. Pouds.)	Съ незаливныхъ луговъ. Des prés non-inondés. Площадь луговъ въ десятинахъ. Superficie des prés en déciatines.	Сборъ. Récolte. Съ казенной десятины. D'une déciatine. (Пудовъ. Pouds.)	Сборъ. Récolte. Общій. Total. (Пудовъ. Pouds.)	Всего. En général. Площадь луговъ въ десятинахъ. Superficie des prés en déciatines.	Сборъ. Récolte. Съ казенной десятины. D'une déciatine. (Пудовъ. Pouds.)	Сборъ. Récolte. Total. Общій. (Пудовъ. Pouds.)	№№ уѣздовъ.
1	2	3	4	5	6	7	8	9	10	1
Тверская.										
1. Тверской	2.855	101,8	290.734	65.138	67,6	4.404.494	67.993	69,0	4.695.228	1
2. Бѣжецкій	15.830	122,0	1.931.047	115.049	62,2	7.160.639	130.879	69,4	9.091.686	2
3. Весьегонскій	4.435	81,7	362.476	72.270	62,5	4.516.967	76.705	63,6	4.879.443	3
4. Вышневолоцкій	5.216	72,4	377.422	86.671	54,0	4.680.996	91.887	55,1	5.058.418	4
5. Зубцовскій	2.070	64,3	133.096	33.370	82,9	2.766.563	35.440	81,8	2.899.659	5
6. Калязинскій	2.139	55,7	119.171	66.902	62,1	4.156.482	69.041	61,9	4.275.653	6
7. Кашинскій	3.583	106,6	382.011	68 239	85,4	5.826.919	71.822	86,4	6.208.930	7
8. Корчевскій	3.272	66,3	217.057	73.777	59,0	4.351.595	77.049	59,3	4.568.652	8
9. Новоторжскій	4.021	55,1	221.717	82.876	41,5	3.437.005	86.897	42,1	3.658.722	9
10. Осташковскій	1.173	80,1	93.950	60.863	61,4	3.735.358	62.036	61,7	3.829.308	10
11. Ржевскій	4.793	145,2	695.786	58.761	74,0	4.349.714	63.554	79,4	5.045.500	11
12. Старицкій	3.000	65,8	197.483	71.157	61,8	4.400.724	74.157	62,0	4.598.207	12
Итого въ губерніи.	**52.387**	**95,9**	**5.021.950**	**855.073**	**62,9**	**53.787.456**	**907.460**	**64,8**	**58.809.406**	
Терская.										
1. Владикавказскій	683	80,3	54.840	20.059	136,3	2 733.566	20.742	134,4	2.788.406	1
2. Веденскій	3.667	176,3	646.565	18.890	105,4	1.991.000	22.557	116,9	2.637.565	2
3. Грозненскій	115	149,2	17.160	6.081	125,5	763.455	6.196	126,0	780.615	3
4 Кизлярскій	6.132	155,3	952.110	65.035	137,2	8.919.780	71.167	138,7	9.871.890	4
5. Моздокскій	—	—	—	10.331	112,6	1.163.700	10.331	112,6	1.163.700	5
6. Навраповскій	56	180,0	10.080	8.098	101,2	819.115	8.154	101,7	829.195	6
7. Нальчикскій	4.367	181,7	793.507	63.353	143,8	9.108.108	67.720	146,2	9.901.615	7
8. Пятигорскій	—	—	—	53.642	157,3	8.440.103	53.642	157,3	8.440.103	8
9. Сунженскій	—	—	—	10.014	100,0	1.001.400	10.014	100,0	1.001.400	9
10. Х.-Юртовскій	8.800	150,2	1.321.682	43.997	121,4	5.343.301	52.797	126,2	6.664.983	10
Итого въ области.	**23.820**	**159,4**	**3.795.944**	**299.500**	**134,5**	**40.283.528**	**323.320**	**136,3**	**44.079.472**	
Тифлисская.										
1. Тифлисскій	10.707	36,6	391.719	20.517	67,9	1.393.490	31.224	57,1	1.785.209	1
2. Ахалкалакскій	774	90,4	69.985	9.425	98,8	931.640	10.199	98,2	1.001.625	2
3. Ахалцихскій	1.853	140,5	260.333	3.135	90,4	283.500	4.988	109,0	543.833	3
4. Борчалинскій	735	40,0	29.400	72.943	128,8	9.394.532	73.678	127,9	9.423.932	4
5. Горійскій	588	161,3	94.755	11.373	75,3	855.979	11.961	79,5	950.734	5
6. Душетскій	445	62,9	27.991	4.811	59,9	288.356	5.256	60,4	316.347	6
7. Сигнахскій	525	50,0	26.250	8.500	92,3	794.146	9.025	90,9	820.396	7
8. Телавскій	157	40,0	6.280	232	67,6	15.680	389	56,5	21.960	8
9. Тіонетскій	115	80,0	9.200	4.112	90,3	371.413	4.227	90,0	380.613	9
10. Закатальскій окр.	129	27,8	3.586	8.340	82,2	685.609	8.469	81,4	689.195	10
Итого въ губерніи.	**16.028**	**57,4**	**919.499**	**143.388**	**104,7**	**15.014.345**	**159.416**	**100,0**	**15.933.844**	
Тобольская.										
1. Тобольскій	59.365	89,4	5.305.114	42.269	84,1	3.556.034	101.634	87,2	8.861.148	1
2. Березовскій	—	—	—	—	—	—	—		-	2
3. Ишимскій	51.820	128,6	6.664.335	228.189	71,0	16.202.693	280.009	81,7	22.867.028	3
4. Курганскій	31.235	110,9	3.462.567	104.082	75,1	7.820.819	135.317	83,4	11.283.386	4
5. Сургутскій	—	—	—	—	—	-	—	—	—	5
6. Тарскій	46.363	82,7	3.832.933	116.363	94,6	11.008.544	162.726	91,2	14.841.477	6
7. Туринскій	20.811	101,5	2.111.947	24.278	90,1	2.188.644	45.089	95,4	4.300.591	7
8. Тюкалинскій	26.492	152,3	4.034.013	290.380	87,0	25.256.688	316.872	92,4	29.290.701	8
9. Тюменскій	25.557	106,4	2.718.545	42.058	113,3	4.765.552	67.615	110,7	7.484.097	9
10. Ялуторовскій	27.453	126,3	3.468.238	166.344	77,9	12.958.278	193.797	84,8	16.426.516	10
Итого въ губерніи.	**289.096**	**109,6**	**31.597.692**	**1.013.963**	**82,6**	**83.757.252**	**1.303.059**	**88,5**	**115.354.944**	

ГУБЕРНІИ и УѢЗДЫ. Gouvernements et districts.	Съ заливныхъ луговъ. Des prés inondés. Площадь луговъ въ десятинахъ. Superficie des prés en déciatines.	Сборъ. Récolte. Съ казенной десятины. D'une déciatine.	Общій. Total.	Съ незаливныхъ луговъ. Des prés non-inondés. Площадь луговъ въ десятинахъ. Superficie des prés en déciatines.	Сборъ. Récolte. Съ казенной десятины. D'une déciatine.	Общій. Total.	Всего. En général. Площадь луговъ въ десятинахъ. Superficie des prés en déciatines.	Сборъ. Récolte. Съ казенной десятины. D'une déciatine.	Общій. Total.	№№ уѣздовъ.
		Пудовъ. Pouds.			Пудовъ. Pouds.			Пудовъ. Pouds.		
1	2	3	4	5	6	7	8	9	10	1
Томская.										
1. Томскій	109.389	143,4	15.685.646	370.151	101,8	37.682.199	479.540	111,3	53.367.845	1
2. Барнаульскій	282.644	125,0	35.322.756	903.864	92,7	83.792.826	1.186.508	100,4	119.115.582	2
3. Бійскій	56.522	107,6	6.084.493	348.168	102,5	35.670.581	404.690	103,2	41.755.074	3
4. Змѣиногорскій	36.541	88,1	3.218.212	201.069	66,1	13.284.009	237.610	69,5	16.502.221	4
5. Каинскій	27.591	115,3	3.179.928	309.649	90,8	28.103.069	337.240	92,8	31.282.997	5
6. Кузнецкій	28.568	142,2	4.063.627	259.366	117,1	30.361.779	287.934	119,6	34.425.406	6
7. Маріинскій	16.742	108.1	1.809.810	186.029	87,5	16.277.538	202.771	89,2	18.087.348	7
Итого въ губерніи	**557.997**	**124,3**	**69.364.472**	**2.578.296**	**95,1**	**245.172.001**	**3.136.293**	**100,3**	**314.536.473**	
Тульская.										
1. Тульскій	3.681	92,4	340.223	11.942	66,1	789.013	15.623	72,3	1.129.236	1
2. Алексинскій	2.994	134,0	401.061	8.415	69,7	586.596	11.409	86,6	987.657	2
3. Богородицкій	1.330	120,3	159.985	9.886	70,2	693.523	11.216	76,1	853.508	3
4. Бѣлевскій	2.327	128,1	298.085	6.459	83,8	541.092	8.786	95,5	839.177	4
5. Веневскій	2.026	119,1	241.312	6.502	90,3	587.427	8.528	97,2	828.739	5
6. Епифанскій	2.128	130.3	277.383	9.364	94,5	884.448	11.492	101,1	1.161.831	6
7. Ефремовскій	1.661	77,3	128.468	9.609	59,2	569.063	11 270	61,9	697.531	7
8. Каширскій	3.350	73,6	246.462	4.699	69,7	327.429	8.049	71,3	573.891	8
9. Крапивенскій	2.726	98,9	269.502	8.267	63,2	522.350	10.993	72,0	791.852	9
10. Новосильскій	1.222	79,0	96.496	10.424	76,0	792.506	11.646	76,3	889.002	10
11. Одоевскій	2.436	103,3	251.849	7.129	76,7	547.013	9.565	83,5	798.862	11
12. Чернскій	1.443	90,0	129.866	8.923	84,9	757.929	10.366	85,6	887.795	12
Итого въ губерніи.	**27.324**	**104,0**	**2.840.692**	**101.619**	**74.8**	**7.598.389**	**128.943**	**81,0**	**10.439.081**	
Тургайская обл.										
1. Кустанайскій	44.174	71,1	3.149.415	625.778	37,3	23.338.116	669.952	39,5	26.487.531	1
2. Актюбинскій	56.878	77,1	4.385.294	308.800	40,3	12.444.640	365.678	46,0	16.829.934	2
3. Иргизскій	5.939	112,2	666.356	4.190	80,0	335.200	10.129	98,9	1.001.556	3
4. Тургайскій	98.576	107,5	10.690.081	9.733	67,2	654.058	108.309	104,7	11.344.139	4
Итого въ области.	**205.567**	**91,9**	**18.891.146**	**948.501**	**38,7**	**36.772.014**	**1.154.068**	**48,2**	**55.663.160**	
Уральская.										
1. Уральскій	111.151	92,2	10.248.122	251.404	56,2	14.128.905	362.555	67,3	24.377.027	
2. Гурьевскій	24.309	83,0	2.017.647	54.441	59,8	3.255.572	78.750	66,9	5.273.219	
3. Лбищенскій	28.629	124,1	3.552.859	66.691	79,9	5.328.611	95.320	93,2	8.881.470	
4. Темирскій	7.789	75,5	588.070	63.886	53,1	3.392.347	71.675	55,6	3.980.417	4
Итого въ области.	**171.878**	**95,5**	**16.406.698**	**436.422**	**59,8**	**26.105.435**	**608.300**	**69,9**	**42.512.133**	

ГУБЕРНІИ и УѢЗДЫ. Gouvernements et districts.	Съ заливныхъ луговъ. Des prés inondés. Площадь луговъ въ десятинахъ. Superficie des prés en déciatines.	Сборъ. Récolte. Съ казенной десятины. D'une déciatine (Пудовъ. Pouds)	Сборъ. Récolte. Общій. Total. (Пудовъ. Pouds)	Съ незаливныхъ луговъ. Des prés non-inondés. Площадь луговъ въ десятинахъ. Superficie des prés en déciatines.	Сборъ. Récolte. Съ казенной десятины. D'une déciatine. (Пудовъ. Pouds)	Сборъ. Récolte. Общій. Total. (Пудовъ. Pouds)	Всего. En général. Площадь луговъ въ десятинахъ. Superficie des prés en déciatines.	Сборъ. Récolte. Съ казенной десятины. D'une déciatine. (Пудовъ Pouds)	Сборъ. Récolte. Total. Общій. (Пудовъ Pouds)	№№ уѣздовъ.
1		3	4	5	6	7	8	9	10	
Уфимская.										
1. Уфимскій	48.373	79,3	3.835.191	35.461	59,3	2.101.262	83.834	70,8	5.936.453	1
2. Белебеевскій	40.057	69,4	2.779.044	75.093	46,1	3.460.772	115.150	54,2	6.239.816	2
3. Бирскій	43.558	87,8	3.826.084	94.921	71,1	6.746.513	138.480	76,3	10.572.597	3
4. Златоустовскій	11.605	64,9	753.601	107.880	44,5	4.796.529	119.485	46,5	5.550.130	4
5. Мензелинскій	77.100	77,7	5.992.905	21.935	69,2	1.517.393	99.035	75,8	7.510.298	5
6. Стерлитамакскій	30.078	77,0	2.314.613	91.978	73,1	6.719.221	122.056	74,0	9.033.834	6
Итого въ губерніи.	**250.772**	**77,8**	**19.501.438**	**427.268**	**59,3**	**25.341.690**	**678.040**	**66,1**	**44.843.128**	
Ферганская.										
1. Скобелевскій	74	143,6	10.626	1.388	,6	193.765	1.462	139,8	204.391	1
2. Андижанскій	1.929	185,7	358.215	25.210	122,4	3.085.704	27.139	126,9	3.443.919	2
3. Кокандскій	—	—	—	7.751	50,0	387.550	7.751	50,0	387.550	3
4. Намаганскій	1.137	101,5	115.406	6.019	217,1	1.306.725	7.156	198,7	1.422.131	4
5. Омскій	824	93,3	76.879	12.244	102,8	1.258.683	13.068	102,2	1.335.562	5
Итого въ губерніи.	**3.964**	**141,6**	**561.126**	**52.612**	**118,5**	**6.232.427**	**56.576**	**120,1**	**6.793.553**	
Харьковская.										
1. Харьковскій	6.033	187,1	1.128.906	5.332	142,6	760.527	11.365	166,3	1.889.433	1
2. Ахтырскій	7.537	222,6	1.677.586	3.458	175,9	608.353	10.995	207,9	2.285.939	2
3. Богодуховскій	4.947	176,6	873.435	1.895	161,9	306.813	6.842	172,5	1.180.248	3
4. Валковскій	2.221	213,1	473.403	3.455	159,8	551.966	5.676	180,6	1.025.369	4
5. Волчанскій	6.896	181,2	1.249.311	5.513	152,4	840.155	12.409	168,4	2.089.466	5
6. Зміевскій	10.986	142,0	1.560.533	4.929	138,3	681.912	15.915	140,9	2.242.445	6
7. Изюмскій	10.511	150,0	1.577.020	8.239	123,5	1.017.848	18.750	138,4	2.594.868	7
8. Купянскій	7.167	108,0	774.074	15.876	84,6	1.343.089	23.043	91,9	2.117.163	8
9 Лебединскій	7.401	168,7	1.248.797	3.271	161,1	526.952	10.672	166,4	1.775.749	9
10. Старобѣльскій	10 342	105,3	1.068.480	42.385	75,1	3.184.816	52.727	80,7	4.253.296	10
11. Сумскій	5.819	169,8	988.139	7.698	176,8	1.360.892	13.517	173,8	2.349.031	11
Итого въ губерніи.	**79.860**	**158,0**	**12.619.684**	**102.051**	**109,6**	**11.183.323**	**181.911**	**130,9**	**23.803.007**	
Херсонская.										
1. Херсонскій	15.086	99,0	1.493.263	17.866	65,4	1.167.688	32.952	80,8	2.660.951	1
2. Александрійскій	4.865	134,8	655.574	17.948	101,5	1.821.335	22.813	108,6	2.476.909	2
3. Ананьевскій	3.305	154,0	508.841	18.662	92,7	1.729.890	21.967	101,9	2.238.731	3
4. Елисаветградскій	1.906	118,7	226.203	21.927	120,6	2.644.705	23.833	120,5	2.870.908	4
5. Одесскій	2.374	124.2	294.855	18.077	86,4	1.561.246	20.451	90,8	1.856.101	5
6. Тираспольскій	545	87,0	47.405	17.797	72,9	1.297.183	18.342	73,3	1.344.588	6
Итого въ губерніи.	**28.081**	**114,9**	**3.226.141**	**112.277**	**91,0**	**10.222.047**	**140.358**	**95,8**	**13.448.188**	
Холмская.										
1. Холмскій	4.099	118,9	487.371	18.259	116,7	2.132.588	22.358	117,2	2.619.959	1
2. Бѣлгорайскій	—	—	—	—	—	—	—	—	—	2
3. Бѣльскій	7.527	166,7	1.254.737	8.586	118,4	1.016.447	16.113	141,0	2.271.184	3
4. Влодавскій	3.547	73,7	261.509	29.666	105,8	3.137.848	33.213	102,4	3.399.357	4
5. Грубешовскій	2.490	174,0	433.260	4.930	199,2	982.056	7.420	190,7	1.415.316	5
6. Замостскій	—	—	—	4.216	46,3	195.601	4.216	46,3	195.601	6
7. Константиновскій	2.272	141,9	322.353	14.587	131,5	1.918.377	16.859	132,9	2.240.730	7
8. Томашевскій	—	—	—	7.374	210,0	1.548.540	7.374	210,0	1.548.540	8
Итого въ губерніи.	**19.935**	**138,4**	**2.759.230**	**87.618**	**124,8**	**10.931.457**	**107.553**	**127,4**	**13.690.687**	

ГУБЕРНІИ и УѢЗДЫ. Gouvernements et districts.	Съ заливныхъ луговъ. Des prés inondés. Площадь луговъ въ десятинахъ. Superficie des prés en déciatines.	Сборъ. Récolte. Съ казенной десятины. D'une déciatine. (Пудовъ. Pouds.)	Сборъ. Récolte. Общій. Total. (Пудовъ. Pouds.)	Съ незаливныхъ луговъ. Des prés non-inondés. Площадь луговъ въ десятинахъ. Superficie des prés en déciatines.	Сборъ. Récolte. Съ казенной десятины. D'une déciatine. (Пудовъ. Pouds.)	Сборъ. Récolte. Общій. Total. (Пудовъ. Pouds.)	Всего. En général. Площадь луговъ въ десятинахъ. Superficie des prés en déciatines.	Сборъ. Récolte. Съ казенной десятины. D'une déciatine. (Пудовъ. Pouds.)	Сборъ. Récolte. Общій. Total. (Пудовъ. Pouds.)	№№ уѣздовъ.
1	2	3	4	5	6	7	8	9	10	
Черниговская.										
1. Черниговскій	18.196	156,9	2 854.751	5.828	135,1	787.204	24.024	151,6	3.641.955	1
2. Борзненскій	9.748	129,9	1,266.009	11.907	137,6	1.638.018	21.655	134,1	2.904 027	2
3. Глуховскій	8 765	173,9	1.524.322	11.952	137,0	1.637.335	20.717	152,6	3.161.657	3
4. Городнянскій	12.806	128,5	1.645.697	26.697	123,0	3.284.377	39.503	124,8	4 930.074	4
5. Козелецкій	6.088	151,2	920.757	17,850	121.8	2.173.840	23.938	129,3	3.094.597	5
6. Конотопскій	12.743	126,6	1.612.988	9.187	133,9	1.230.498	21.930	129,7	2.843.486	6
7. Кролевецкій	15.847	121,9	1.931.918	15.353	100,2	1.538.281	31.200	111,2	3.470.199	7
8. Мглинскій	10 528	106,6	1.121.805	36.275	91,8	3.330.546	46.803	95,1	4.452.351	8
9. Новгородсѣверскій	9.233	121,9	1.125.417	23.084	95,4	2.201.276	32.317	102,9	3.326.693	9
10. Новозыбковскій	9.303	102,4	952.599	29.079	89,4	2.600.088	38.382	92,6	3.552.687	10
11. Нѣжинскій	8.724	107,1	934.682	18.558	125,6	2.331.065	27.282	119,7	3.265.747	11
12. Остерскій	9.550	158,4	1.512.689	13.945	123,6	1.723.112	23.495	137,7	3.235.801	12
13. Сосницкій	21.919	137,2	3.006.240	21.184	120,2	2.545.453	43.103	128,8	5.551.693	13
14. Стародубскій	4.461	152,2	679.170	24.509	78,1	1.914.025	28.970	89,5	2.593.195	14
15. Суражскій	15.434	120,9	1.865 297	46.025	102,2	4.705.506	61.459	106.9	6.570.803	15
Итого въ губерніи.	**173.345**	**132,4**	**22 954.341**	**311.433**	**108.0**	**33.640.624**	**484.778**	**116,7**	**56 594.965**	
Черноморская.										
1. Новороссійскій	11	105,3	1.158	1.605	95,5	153.305	1.616	95,6	154.463	1
2. Сочинскій	114	103,4	11.788	862	115,0	99.170	976	113,7	110.958	2
3. Туапсинскій	—	—	—	1.719	101,5	174.518	1.719	101,5	174.518	3
Итого въ губерніи.	**125**	**103,6**	**12.946**	**4.186**	**102.0**	**426.993**	**4.311**	**102.1**	**439.939**	
Эриванская.										
1. Эриванскій	819	288.8	236.527	8.644	179,0	1.547.702	9.463	188,5	1.784.229	1
2. Александровскій	371	124,4	46.155	15.263	97,0	1.479.814	15.634	97,6	1.525.969	2
3. Нахичеванскій	184	175,9	32.369	3.736	240,1	897.124	3.920	237,1	929.493	3
4. Новобаязетскій	1.189	250.1	297.409	5.471	180,8	988.940	6.660	193,1	1.286.349	4
5. Сурмалинскій	2.052	211.0	432.923	2 065	211,6	436 958	4.117	211,3	869.881	5
6. Шаруро-Даралагезск.	264	465,3	122.840	4.344	290,5	1.261.935	4.608	300,5	1.384.775	6
7. Эчміадзинскій	1.178	327,5	385.828	2.111	144,8	305.676	3.289	210,2	691.504	7
Итого въ губерніи.	**6.057**	**256,6**	**1.554.051**	**41.634**	**166,2**	**6.918.149**	**47.691**	**177,6**	**8.472.200**	
Эстляндская.										
1. Ревельскій	3.210	74,6	239.609	104.479	40,7	4.248.756	107 689	41.7	4.488.365	1
2. Везенбергскій	6.415	86,5	555.198	66.639	62,5	4.165.479	73.054	64,6	4.720.677	2
3. Вейсенштейнскій	3.567	80,8	288.363	40.088	44,4	1.780 593	43.655	47,4	2.068.956	3
4. Гапсальскій	2.601	103,4	268.918	112.099	36,6	4.108.145	114.700	38,2	4.377.063	4
Итого въ губерніи.	**15.793**	**85,6**	**1.352.088**	**323.305**	**44,2**	**14.302.973**	**339.098**	**46,2**	**15.655.061**	
Ярославская.										
1. Ярославскій	5.958	47,3	281.668	30.283	47,2	1.429.394	36.241	47,2	1.711.062	1
2. Даниловскій	6.576	110,5	726.587	18.888	62,4	1.188.827	25.464	75,2	1.915.414	2
3. Любимскій	2.082	118,2	246.006	25.660	60,9	1.563.286	27.742	65,2	1.809.292	3
4. Моложскій	18.010	86,1	1 550.015	41.548	74,4	3.090.668	59.558	77,8	4.640.683	4
5. Мышкинскій	2.136	129,0	275.484	27.330	67,8	1.852.512	29.466	72,2	2.127.996	5
6. Пошехонскій	1.665	97,2	161.813	62.790	77,0	4.833.671	64.455	77,5	4.995.484	6
7. Роман.-Борисоглѣб.	370	103,9	38.435	30.369	77,7	2.358.622	30.739	78,0	2.397.057	7
8. Ростовскій	5.415	95,4	516.773	43.720	75,9	3.320.242	49.135	78,1	3.837.015	8
9. Рыбинскій	2.051	147,3	302.066	17.241	83,3	1.436.176	19.292	90.1	1.738.242	9
10. Угличскій	1.488	101,9	151.593	43.498	67,1	2.916.718	44.986	68,2	3.068.311	10
Итого въ губерніи.	**45.751**	**92,9**	**4.250.440**	**341.327**	**70,3**	**23.990.116**	**387.078**	**73,0**	**28.240.556**	

КАРТОГР. 1

Отношеніе сбора озимыхъ хлѣбовъ въ 1914 году къ среднему за предшествующее 5-лѣтіе (1909—1913) въ %.

Rapport de la récolte des céréales d'hiver en 1914 à la moyenne pour la quinquennale (1909—1913) en %.

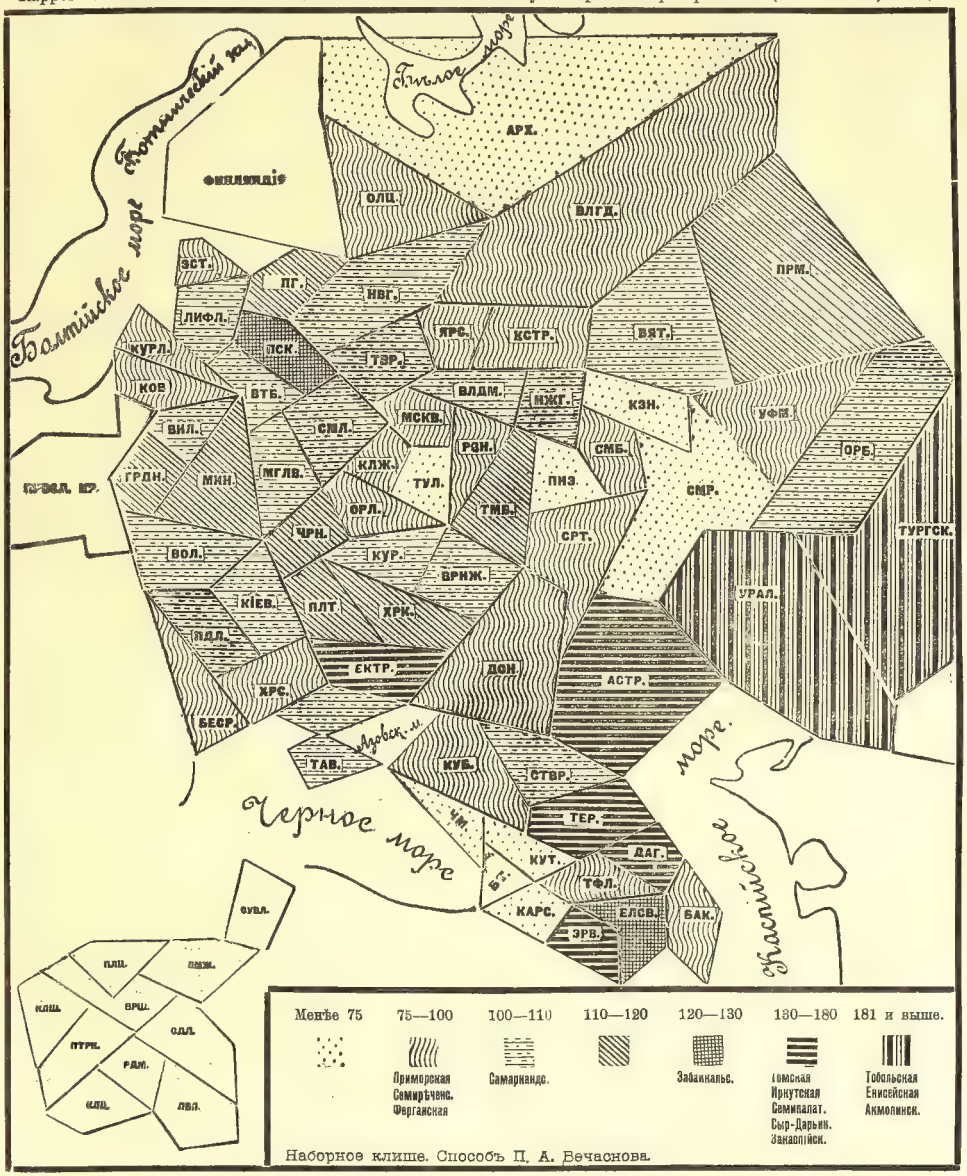

Наборное клише. Способъ П. А. Вечаснова.

КАРТОГР. 2.

Остатокъ озимыхъ хлѣбовъ на одну душу населенія обоего пола въ 1914 г. (въ пудахъ).

Produit net des céréales d'hiver en 1914 par habitant (en pouds).

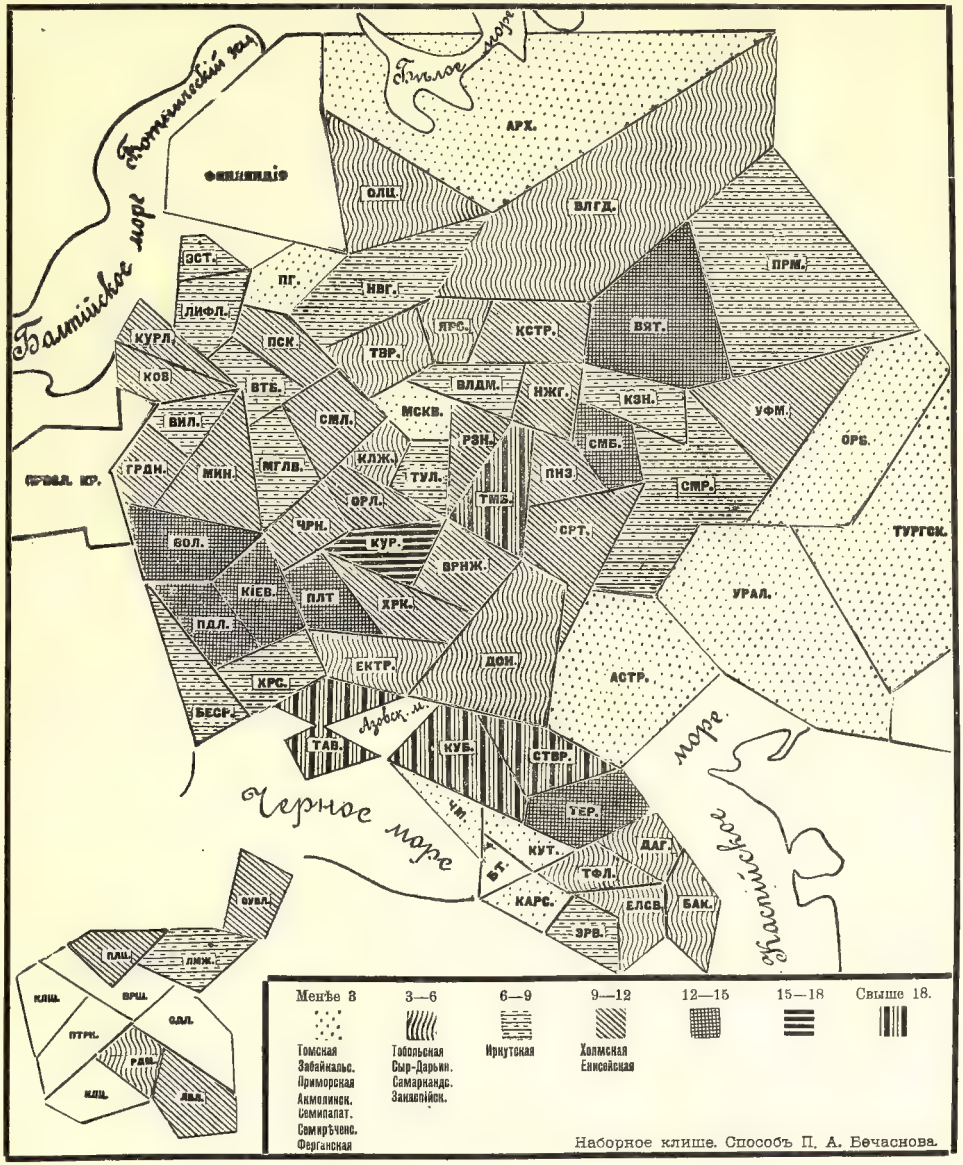

Наборное клише. Способъ П. А. Бечаснова.

Урожай озимой ржи на одну десятину въ 1914 г. (въ пудахъ).
Récolte du seigle d'hiver par déciatine en 1914 (en pouds).

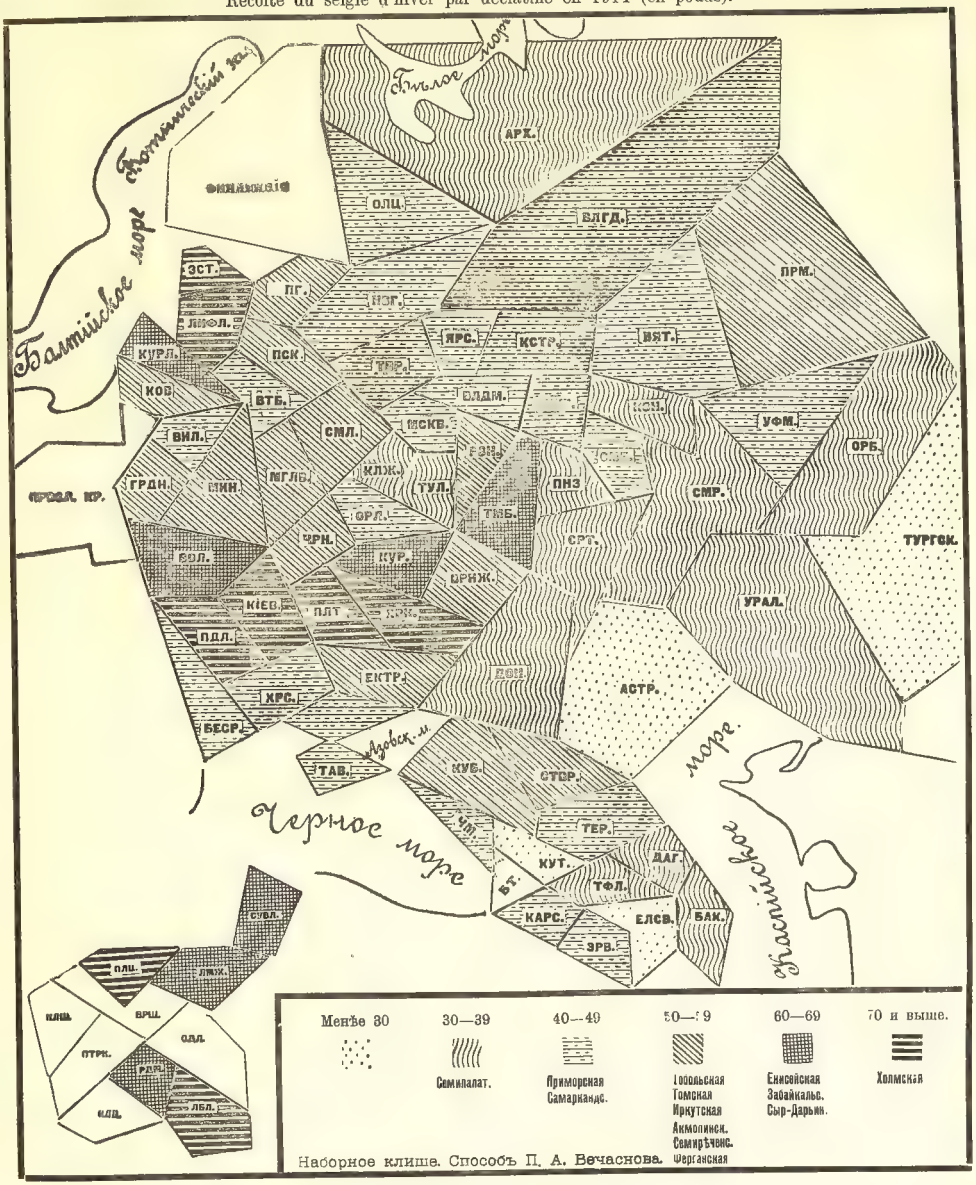

Наборное клише. Способъ П. А. Вечаснова.

КАРТОГР. 4.

Урожай озимой пшеницы на одну десятину въ 1914 г. (въ пудахъ).

Récolte du froment d'hiver par déciatine en 1914 (en pouds).

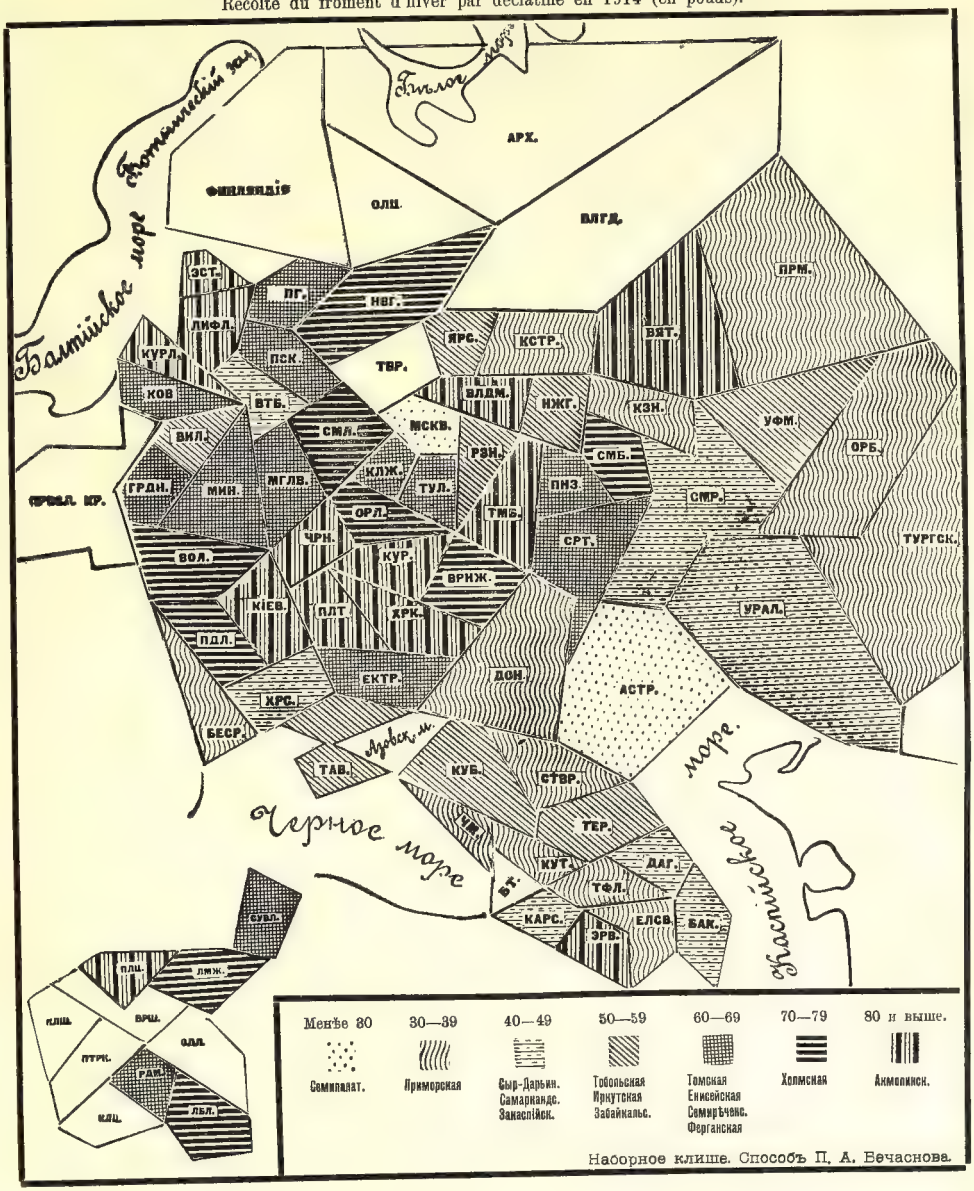

Наборное клише. Способъ П. А. Вечаснова.

КАРТОГР. 5.

Урожай сѣна на заливныхъ лугахъ на одну десятину въ 1914 г. (въ пудахъ).

Récolte du foin des prés inondés par déciatine en 1914 (en pouds).

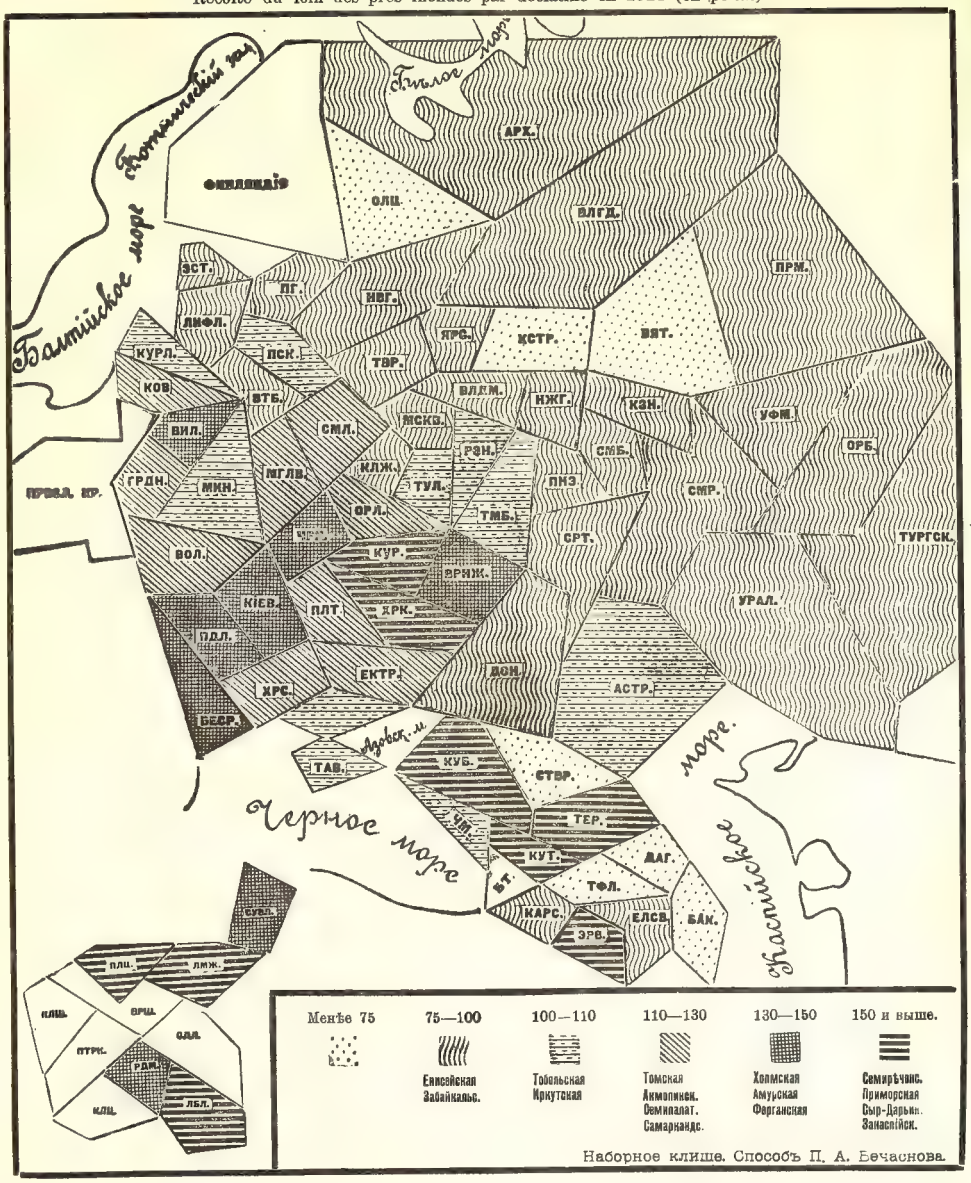

Наборное клише. Способъ П. А. Бечаснова.

КАРТОГР. 6.

Урожай сѣна на незаливныхъ лугахъ на одну десятину въ 1914 г. (въ пудахъ).

Récolte du foin des prés non-inondés par déciatine en 1914 (en pouds).

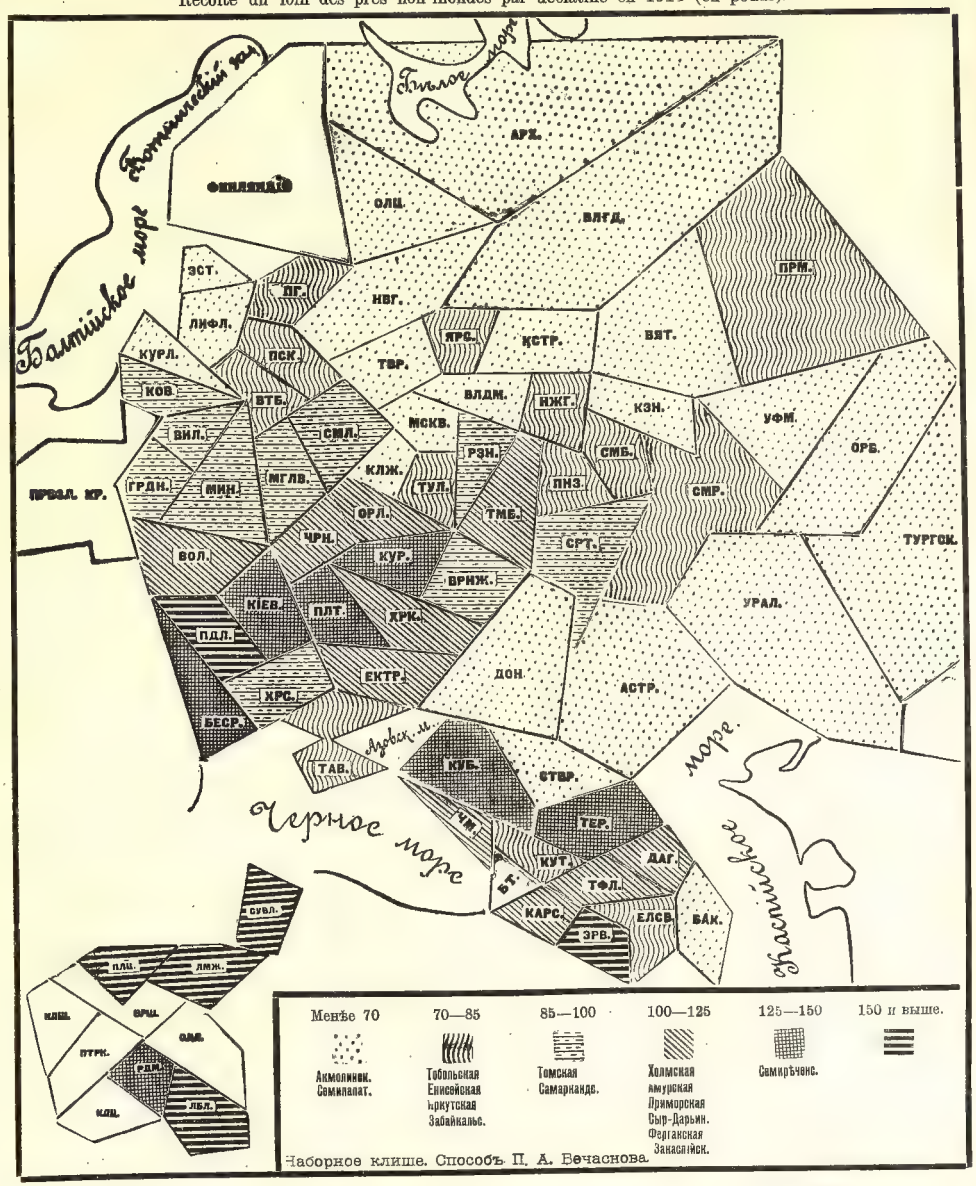

Наборное клише. Способъ П. А. Вечаснова.

чтр. Ам

ЗАМѢЧЕННЫЯ ОПЕЧАТКИ

въ изданіи „Урожай 1914 г. ч. I“ (озимые хлѣба и сѣно).

Страница.	Хлѣбъ.	Строки.	Графа.	Напечатано.	Должно быть.
XI	—	10 снизу.	—	причемъ наиболѣе	причемъ былъ наиболѣе
XXV	Озимая пшеница.	Заголовокъ.	2	дссятинахъ	десятинахъ
„	„ „	39 снизу.	6	[2]) 98231,3	— [2]) 98231,3
XXVI	Озимый ячмень.	30 „	5	26,6	— 26,6
4	Озимая рожь.	6 сверху.	3	837. 33	837.733
33	Озимая пшеница.	17 „	14	35.909	55.909
35	Населеніе.	9 снизу.	35	14.3	14.300
40	Озимая рожь.	3 „	7	31,7	31,1
46	Уѣзды.	8 „	1	Тиращанск.	Таращанск.
53	Озимая пшеница.	15 сверху.	23	63,0	63,9
„	Населеніе.	6 снизу.	24	286.000	286.400
72	Озимая рожь.	1 „	11	6.866.408	16.866.408
107	—	12 сверху.	1	Дегестантская	Дагестанская